

**Aperçu
Infractions routières
(autoroutes incluses)
2023: 1er semestre**

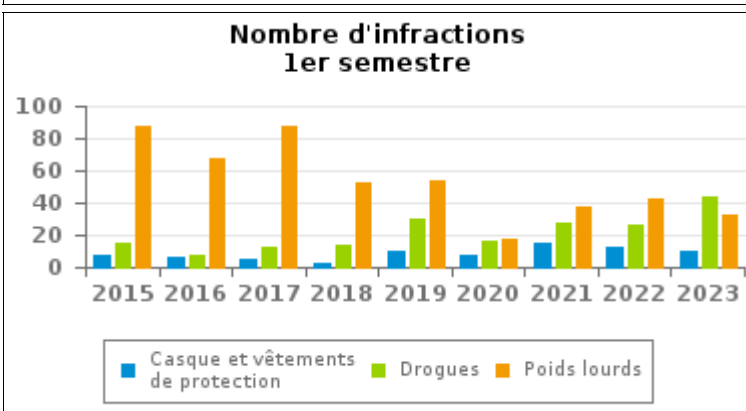
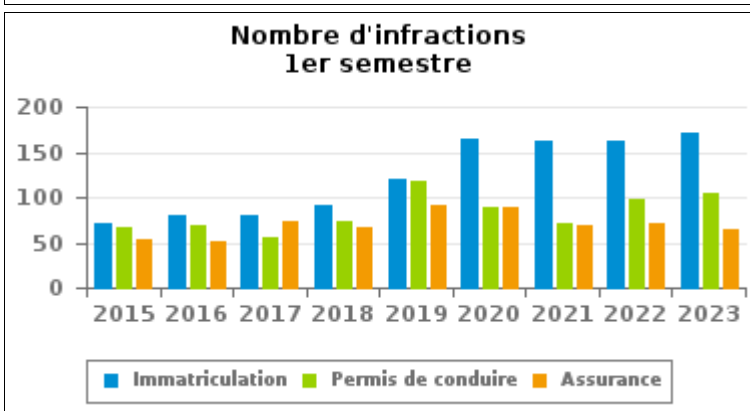
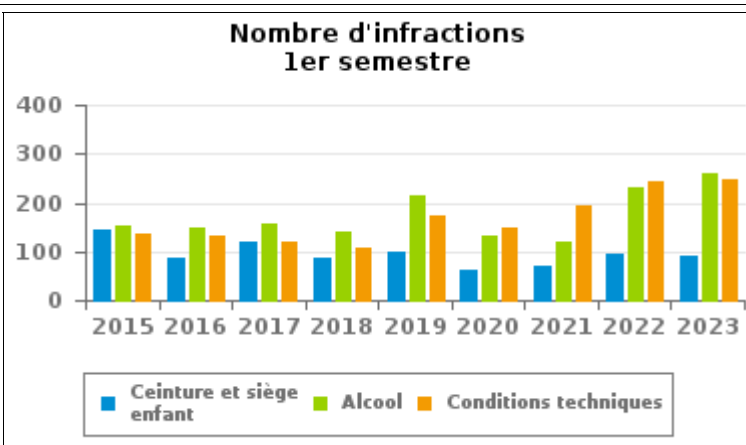
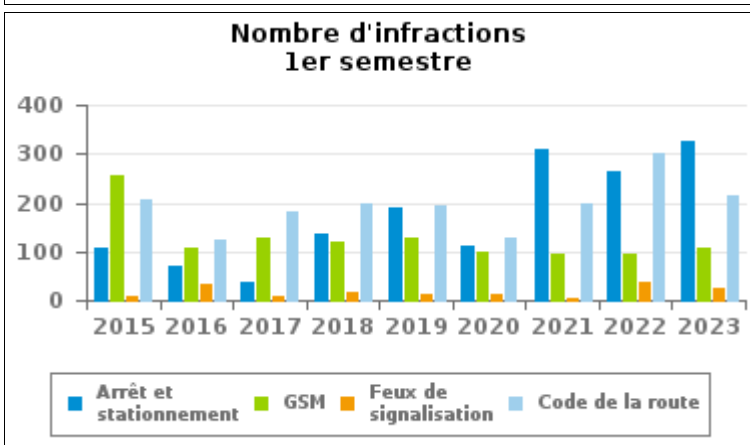
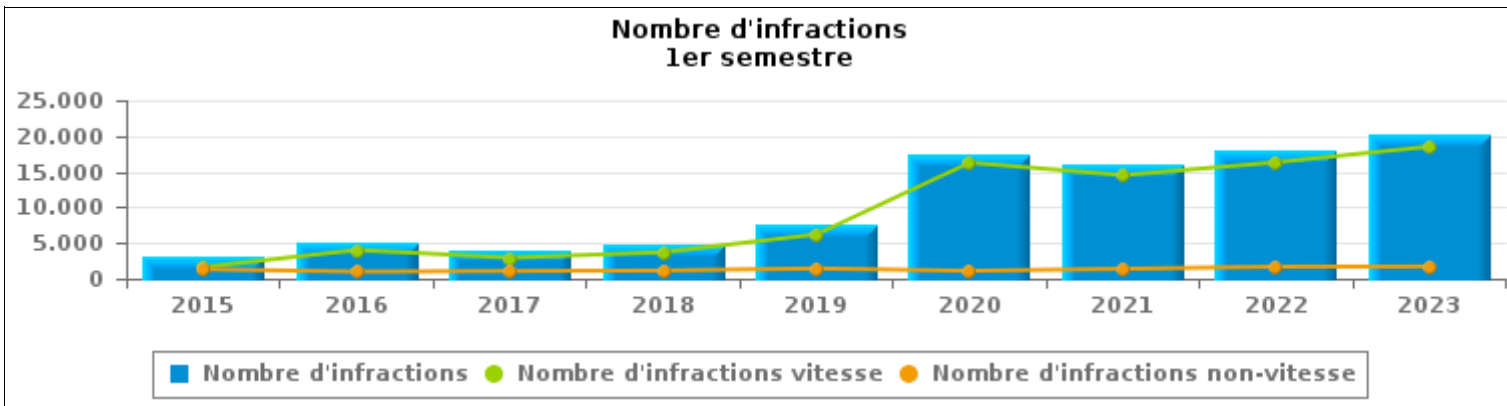
**ZP FAMENNE-ARDENNE
(MARCHE-EN-FAMENNE)**



INFRACTIONS ROUTIÈRES (autoroutes incluses) : APERÇU GÉNÉRAL

Comparaison 1er semestre 2015 - 2023

	2015	2016	2017	2018	2019	2020	2021	2022	2023
NOMBRE TOTAL D'INFRACTIONS	2.961	5.013	4.010	4.863	7.651	17.365	15.885	18.002	20.225
INFRACTIONS PAR THEME									
	2015	2016	2017	2018	2019	2020	2021	2022	2023
Vitesse	1.642	4.025	2.941	3.718	6.212	16.263	14.501	16.311	18.510
Arrêt et stationnement	109	72	38	138	188	112	309	264	326
GSM	255	107	128	118	129	99	95	96	108
Casque et vêtements de protection	7	6	5	3	10	8	15	12	10
Ceinture et siège enfant	144	85	121	86	98	63	70	94	91
Feux de signalisation	9	35	9	18	13	11	6	36	24
Code de la route	208	123	182	200	193	129	199	299	216
Alcool	152	147	156	142	216	134	118	229	260
Drogues	15	8	13	14	30	16	28	26	44
Conditions techniques	138	134	121	109	173	149	192	243	247
Immatriculation	71	79	79	92	119	164	163	162	172
Permis de conduire	67	69	55	73	118	90	72	98	105
Assurance	54	51	73	66	92	90	68	72	64
Poids lourds	88	67	87	53	54	18	37	42	32
Autres	0	3	0	1	1	0	2	1	2
Inconnu	2	2	2	32	5	19	10	17	14





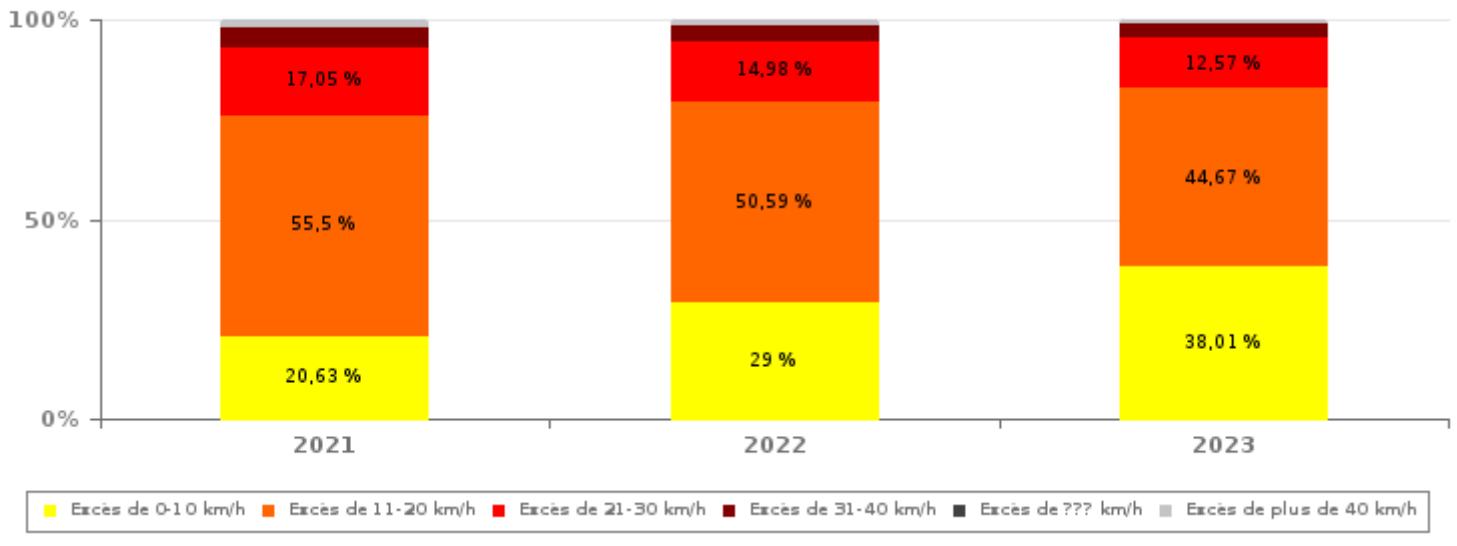
INFRACTIONS ROUTIÈRES (autoroutes incluses) : APERÇU GÉNÉRAL

INFRACTIONS PAR DEGRE DE GRAVITE

Comparaison 1er semestre 2015 - 2023

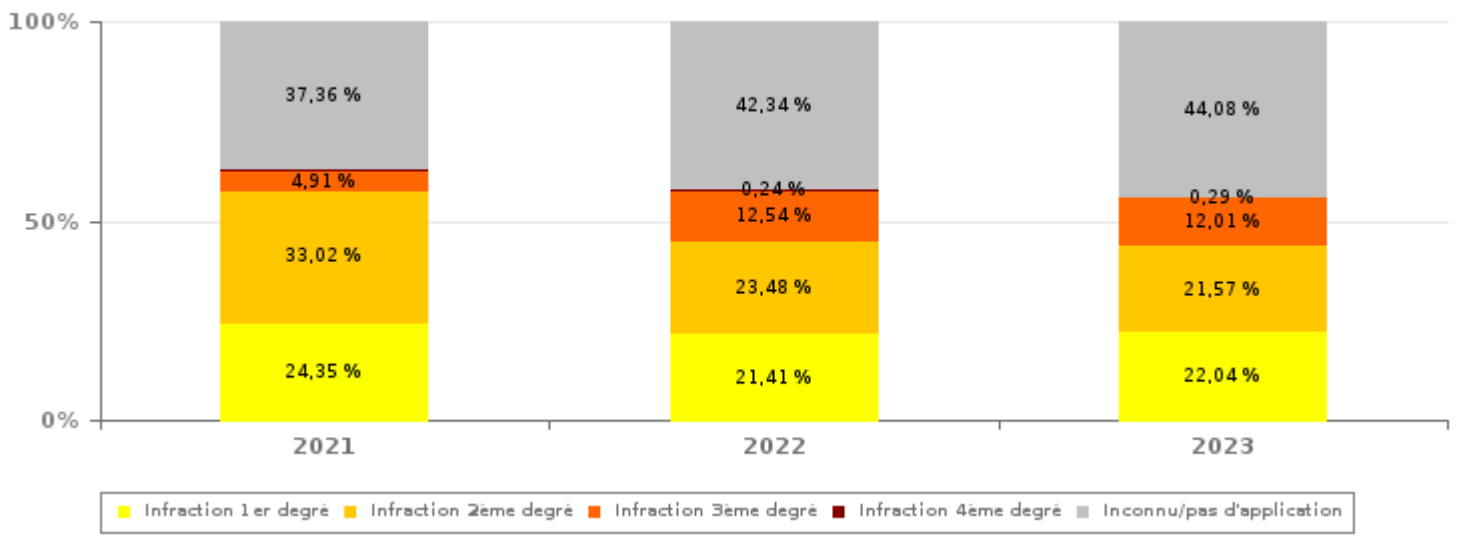
VITESSE	2015	2016	2017	2018	2019	2020	2021	2022	2023
Excès de 0-10 km/h	0	350	34	16	88	6.555	2.991	4.731	7.035
Excès de 11-20 km/h	322	598	750	1.319	3.789	6.710	8.048	8.251	8.269
Excès de 21-30 km/h	926	2.118	1.517	1.781	1.669	2.142	2.473	2.443	2.327
Excès de 31-40 km/h	255	647	448	454	463	605	693	632	659
Excès de plus de 40 km/h	111	289	167	131	173	226	263	224	189
Excès de ??? km/h	28	23	25	17	30	25	33	30	31
Sous-total VITESSE	1.642	4.025	2.941	3.718	6.212	16.263	14.501	16.311	18.510

Nombre d'infractions (vitesse): répartition selon la gravité pour le 1er semestre



NON-VITESSE	2015	2016	2017	2018	2019	2020	2021	2022	2023
1er degré	298	232	204	267	219	189	337	362	378
2ème degré	450	225	267	280	450	337	457	397	370
3ème degré	68	68	99	115	92	68	68	212	206
4ème degré	5	7	4	13	3	4	5	4	5
Inconnu/Pas d'application	498	456	495	470	675	504	517	716	756
Sous-total NON-VITESSE	1.319	988	1.069	1.145	1.439	1.102	1.384	1.691	1.715

Nombre d'infractions (non-vitesse): répartition selon la gravité pour le 1er semestre





INFRACTIONS ROUTIÈRES (autoroutes incluses) : APERÇU GÉNÉRAL

INFRACTIONS PAR DEGRE DE GRAVITE

Comparaison 1er semestre 2015 - 2023



INFRACTIONS ROUTIÈRES (autoroutes incluses) : APERÇU GÉNÉRAL

Comparaison par mois 1er semestre 2023

	Jan	Fév	Mar	Avr	Mai	Juin	TOTAL
NOMBRE TOTAL D'INFRACTIONS	2.672	4.357	3.881	4.834	2.570	1.911	20.225
INFRACTIONS PAR THEME							
	Jan	Fév	Mar	Avr	Mai	Juin	TOTAL
Vitesse	2.348	4.058	3.581	4.572	2.346	1.605	18.510
Arrêt et stationnement	73	54	62	34	31	72	326
GSM	14	15	24	12	21	22	108
Casque et vêtements de protection	1	0	1	2	2	4	10
Ceinture et siège enfant	18	17	25	5	8	18	91
Feux de signalisation	1	1	1	5	7	9	24
Code de la route	37	23	36	42	26	52	216
Alcool	43	64	54	37	35	27	260
Drogues	10	5	7	7	6	9	44
Conditions techniques	54	45	32	46	30	40	247
Immatriculation	29	36	35	36	25	11	172
Permis de conduire	25	22	9	9	19	21	105
Assurance	15	13	12	8	9	7	64
Poids lourds	3	3	0	12	4	10	32
Autres	0	0	0	1	1	0	2
Inconnu	1	1	2	6	0	4	14
INFRACTIONS PAR DEGRE DE GRAVI							
VITESSE	Jan	Fév	Mar	Avr	Mai	Juin	TOTAL
Excès de 0-10 km/h	368	1.481	1.542	2.158	1.095	391	7.035
Excès de 11-20 km/h	1.345	1.835	1.420	1.808	968	893	8.269
Excès de 21-30 km/h	465	543	441	436	207	235	2.327
Excès de 31-40 km/h	125	156	125	129	56	68	659
Excès de plus de 40 km/h	38	38	45	36	19	13	189
Excès de ??? km/h	7	5	8	5	1	5	31
Sous-total VITESSE	2.348	4.058	3.581	4.572	2.346	1.605	18.510
NON-VITESSE	Jan	Fév	Mar	Avr	Mai	Juin	TOTAL
1er degré	83	49	65	45	42	94	378
2ème degré	70	73	79	58	39	51	370
3ème degré	27	27	38	34	38	42	206
4ème degré	0	1	2	0	1	1	5
Inconnu/Pas d'application	144	149	116	125	104	118	756
Sous-total NON-VITESSE	324	299	300	262	224	306	1.715

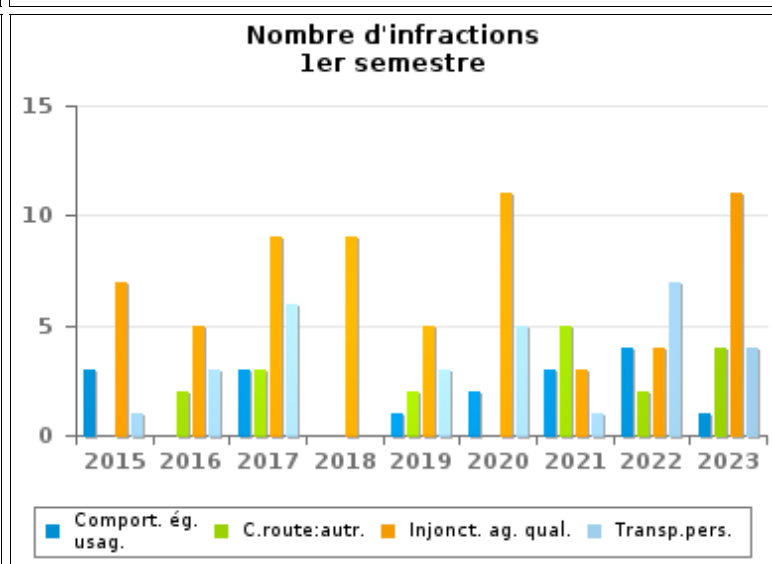
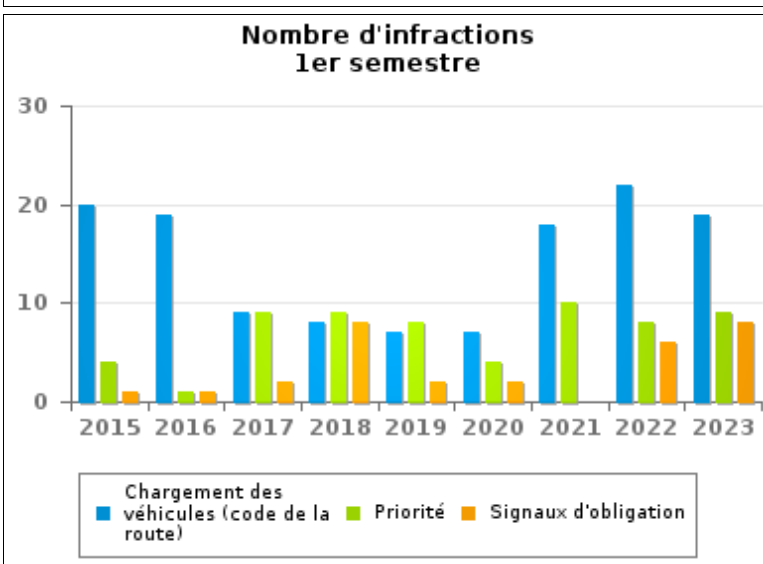
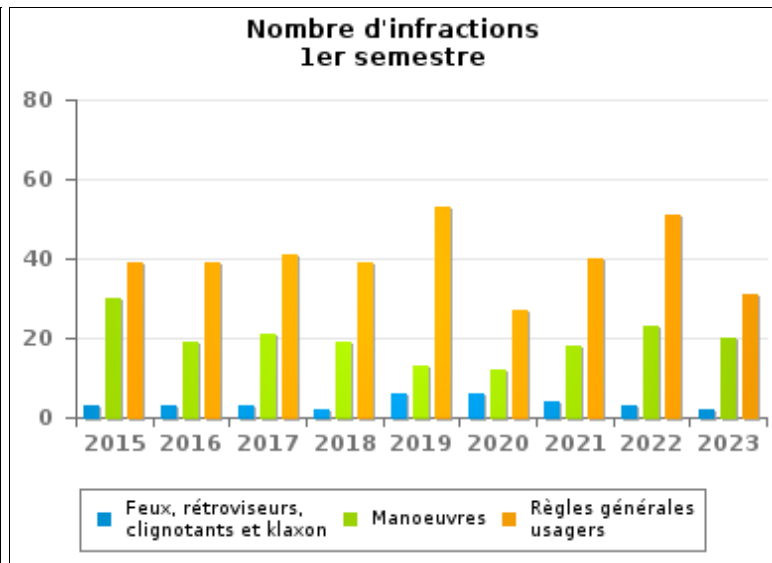
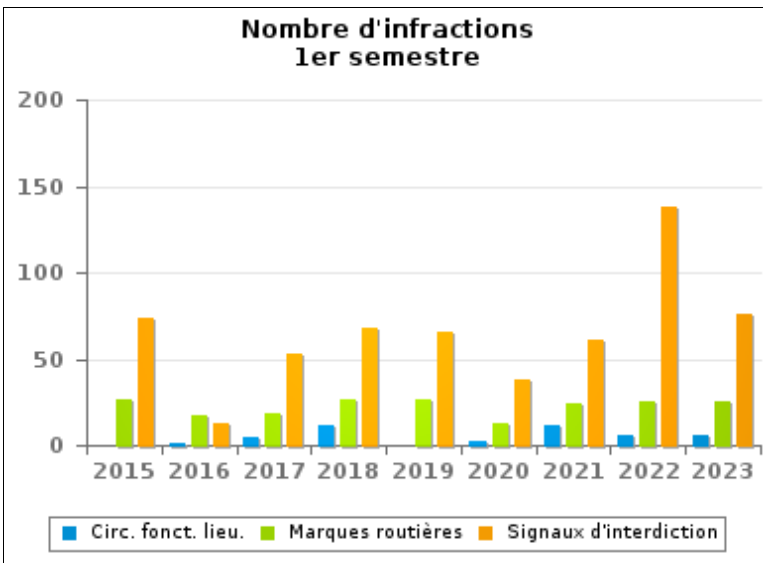


INFRACTIONS ROUTIÈRES (autoroutes incluses) : APERÇU GÉNÉRAL (DÉTAIL)

Comparaison 1er semestre 2015 - 2023

Code de la route

	2015	2016	2017	2018	2019	2020	2021	2022	2023
Signaux d'interdiction	73	13	53	68	66	38	61	138	76
Règles générales usagers	39	39	41	39	53	27	40	51	31
Marques routières	27	17	18	27	27	13	24	25	25
Manoeuvres	30	19	21	19	13	12	18	23	20
Chargement des véhicules (code de la route)	20	19	9	8	7	7	18	22	19
Injonctions des agents qualifiés	7	5	9	9	5	11	3	4	11
Priorité	4	1	9	9	8	4	10	8	9
Circulation en fonction du lieu	0	1	5	11	0	2	12	6	6
Feux, rétroviseurs, clignotants et klaxon	3	3	3	2	6	6	4	3	2
Signaux d'obligation	1	1	2	8	2	2	0	6	8
Transport de personnes (code de la route)	1	3	6	0	3	5	1	7	4
Code de la route: autres	0	2	3	0	2	0	5	2	4
Comportement à l'égard de certains usagers	3	0	3	0	1	2	3	4	1
TOTAL	208	123	182	200	193	129	199	299	216





INFRACTIONS ROUTIÈRES (autoroutes incluses) : TOP 5 DES INFRACTIONS

1er semestre 2023

Toutes les infractions

Theme	Article de loi	Nombre d'infractions	% (*)
Vitesse	[Rég. w. :] Art. 11.1. Dans les agglomérations, la vitesse est limitée à 50 km à l'heure [...].	7.333	36,26%
Vitesse	[Rég. w. :] Art. 11.2.2°.a). En dehors des agglomérations, la vitesse est limitée à 90 km à l'heure sur les voies publiques divisées en quatre bandes de circulation ou plus dont deux au moins sont affectées à chaque sens de circulation et dont les sens de circulation sont séparés par des marques routières.	1.904	9,41%
Vitesse	[Rég. w. :] Art. 11.2.2°.b). En dehors des agglomérations, la vitesse est limitée à 90 km à l'heure sur les autres voies publiques.	1.705	8,43%
Vitesse	[Rég. w. :] Art. 11.2.2°- b). En dehors des agglomérations, la vitesse est limitée à 90 km à l'heure [...] sur les autres voies publiques. Les limitations de vitesse inférieures imposées par le signal C43 ou résultant de l'article 11.3. restent d'application. Art. 5. Les usagers doivent se conformer aux signaux lumineux de circulation, aux signaux routiers et aux marques routières, lorsque ceux-ci sont réguliers en la forme, suffisamment visibles et placés conformément aux prescriptions du [...] règlement [général sur la police de la circulation routière et de l'usage de la voie publique]. Art. 68.3. [...] Sign. C43 [avec la mention 70]. A partir du signal jusqu'au prochain carrefour [ou signal C45], interdiction de circuler à une vitesse supérieure à [70 km/h] [...].	2.764	13,67%
Vitesse	[Rég. w. :] Limitations de vitesse / autres voies publiques (hors agglomération) / véhicules et train de véhicules > 7,5 tonnes. Art. 11.3.2°. La vitesse des véhicules est, selon le genre du véhicule, limitée à 60 km à l'heure pour les autres véhicules et trains de véhicules à bandages pneumatiques dont la masse maximale autorisée est supérieure à 7,5 tonnes, sauf sur les voies visées aux 11.2.1° et 11.2.2°a) [de l'AR du 01-12-1975].	3.353	16,58%

Infractions du 4ème degré

Theme	Article de loi	Nombre d'infractions	% (*)
Code de la route	Art. 4.1. Les usagers doivent obtempérer immédiatement aux injonctions des agents qualifiés. Art. 4.2.3°. Sont notamment considérées comme injonctions : le balancement transversal d'un feu rouge, qui signifie arrêt pour les conducteurs vers lesquels le feu est dirigé. Art. 4.1°. Sont infractions du quatrième degré au sens de l'article 29§1er, 1er alinéa de la [...] loi relative à la police de la circulation routière, coordonnée le 16 mars 1968: [...] transgresser les ordres [...] [mentionnés à l'article 4.2.3° de l'AR 01-12-1975] d'une personne habilitée.	2	0,01 %
Code de la route	Constitue une infraction de 4ème degré en vertu de l'article 4.4° de l'AR du 30-09-2005 : Art. 20.3.1°. Il est interdit de s'engager sur un passage à niveau lorsque les barrières sont en mouvement ou fermées.	1	0,00 %
Code de la route	Constitue une infraction de 4ème degré en vertu de l'article 4.7° de l'AR du 30-09-2005 :Art. 50. Sauf autorisation spéciale de l'autorité légalement habilitée, il est interdit de se livrer sur la voie publique à des luttes de vitesse, ainsi qu'à des épreuves sportives, notamment des courses ou concours de vitesse, de régularité ou d'adresse.	2	0,01 %

(*) % par rapport au nombre total d'infractions

INFRACTIONS ROUTIÈRES (autoroutes incluses) : MOMENT

Nombre d'infractions selon le moment de la semaine

1er semestre 2023

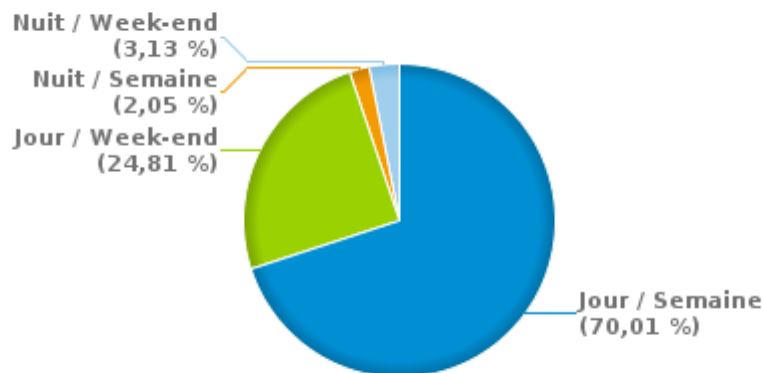


	Semaine			Week-end			TOTAL
	Jour	Nuit	Sous-total	Jour	Nuit	Sous-total	
Vitesse	13.021	334	13.355	4.704	451	5.155	18.510
Arrêt et stationnement	245	3	248	75	3	78	326
GSM	94	0	94	12	2	14	108
Casque et vêtements de protection	5	0	5	4	1	5	10
Ceinture et siège enfant	74	1	75	15	1	16	91
Feux de signalisation	17	3	20	3	1	4	24
Code de la route	162	9	171	38	7	45	216
Alcool	71	25	96	52	112	164	260
Drogues	25	6	31	6	7	13	44
Conditions techniques	174	14	188	42	17	59	247
Immatriculation	110	12	122	38	12	50	172
Permis de conduire	83	1	84	14	7	21	105
Assurance	36	7	43	9	12	21	64
Poids lourds	30	0	30	2	0	2	32
Autres	1	0	1	1	0	1	2
Inconnu	11	0	11	2	1	3	14
TOTAL	14.159	415	14.574	5.017	634	5.651	20.225

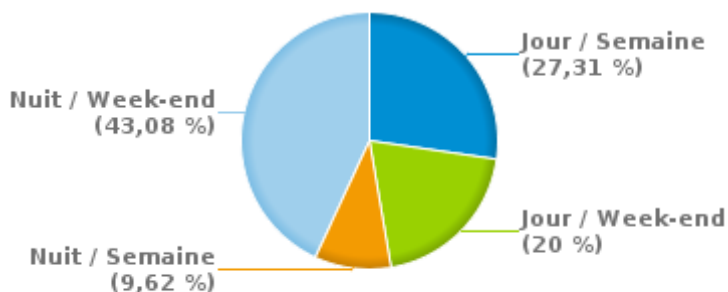
Weekend = Du vendredi 22h00 jusqu'au lundi 06h00
Semaine = Du lundi 06h00 jusqu'au vendredi 22h00

Jour: de 06h00 à 22h00
Nuit: de 22h00 à 06h00

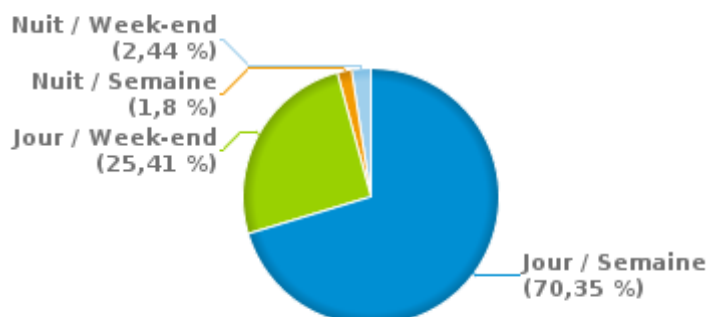
% infractions selon le moment pour le 1er semestre 2023



% infractions alcool selon le moment pour le 1er semestre 2023



% infractions vitesse selon le moment pour le 1er semestre 2023





INFRACTIONS DE VITESSE (autoroutes incluses) : ENDROIT DU CONTRÔLE

2023: 1er semestre

Durbuy

Rue	Borne Kilométrique	Nr de maison	Excès de 0-10 km/h	Excès de 11-20 km/h	Excès de 21-30 km/h	Excès de 31-40 km/h	Excès de plus de 40 km/h	Excès de ??? km/h	TOTAL
N086 - ROUTE DE BOMAL VERS BARVAUX	20	14		15	1				16
N086 - ROUTE DE BOMAL VERS BOMAL	20	14		39	8	5			52
N086 - ROUTE DE LIEGE VERS BOMAL	16.1	49		3					3
N086 - ROUTE DE LIEGE VERS FERRIERES	16.1	49		7	2				9
N638 VERS HAMOIR	21.2			5					5
N638 VERS OCQUIER	21.2			7					7
N806 - AISNE VERS BOMAL	6.7	17		3					3
N806 - AISNE VERS MANHAY	6.7	17		3		1			4
N806 Bomal (Durbuy)(N86) - Grandmenil(Manhay)(N30)	3.8			47	14	7	2		70
N 806 VERS BOMAL	3.8			63	22	1	1		87
N806 VERS BOMAL	6.7			11	5	2	1		19
N 806 VERS MANHAY	3.8			83	33	7			123
N806 VERS MANHAY	6.7			8	2	1			11
N831 - HINNONSART VERS HAMOIR	7.5	5	1	10	9	2	3		25
N831 - HINNONSART VERS TOHOGNE	7.5	5	2	19	7	1	1		30
N86 VERS BARVAUX	16.7			30	2				32
N86 VERS BOMAL	16.7			15					15
N983 DIRECTION BARVAUX	28.2		1	33	14	2			50
N983 DIRECTION PETIT-HAN	28.2			57	10	2			69
N 983 VERS BARVAUX	26.6			46	8	3			57
N 983 VERS PETIT HAN	26.6			38	4	2			44
RN638 VERS HAMOIR	21.2			7	1				8
RN638 VERS OCQUIER	21.2			8	1				9
Route de Marche		68						1	1
TOTAL			4	557	143	36	8	1	749

Frezée



LIEGEE

INFRACTIONS DE VITESSE (autoroutes incluses) : ENDROIT DU CONTRÔLE

2023: 1er semestre

Rue	Borne Kilometrique	Nr de maison	Excès de 0-10 km/h	Excès de 11-20 km/h	Excès de 21-30 km/h	Excès de 31-40 km/h	Excès de plus de 40 km/h	TOTAL
N807 Hotton (N86) - Manhay (N806)	12.7				3			3
N807 Hotton (N86) - Manhay (N806)	5.5			3				3
N 807 VERS EREZEE	5.5			16	7	2		25
N 807 VERS EREZEE	6.2			16	9	6	1	32
N807 VERS EREZEE	5.5			22	4		1	27
N 807 VERS HOTTON	5.5			10	3			13
N 807 VERS HOTTON	6.2			21	5	1	1	28
N807 VERS HOTTON	5.5			5		1		6
RN 807 VERS HOTTON	10.5			13	5		1	19
RN 807 VERS MANHAY	10.5			18	4			22
RUE GRAND MONT VERS FISENNE	4.88	27	87	16	1			104
RUE GRAND MONT VERS HOTTON	4.88	27	267	46	7	1	1	322
TOTAL			354	186	48	11	5	604

Gouvy

Rue	Borne Kilometrique	Nr de maison	Excès de 11-20 km/h	Excès de 21-30 km/h	Excès de 31-40 km/h	Excès de ??? km/h	TOTAL
Beho		91A	4				4
Beho		92	14	3			17
N 068 VERS LUXEMBOURG	80.6		68	21	5		94
N 068 VERS VIELSAM	80.6		79	35	4		118
N815 Liaison Deiffelt (N68) - Gouvy (N827)	2.9					1	1
N823 Vielsalm (N68) - Beho (Gouvy)(N827)	76.3					2	2
N827 DIRECTION GOUVY	13.30		9	2			11
N827 Houffalize (N30) - Schirm (Burg-Reuland)(N62)	13.30		11	2			13
N 827 VERS GOUVY	19.4		134	22	7		163
N 827 VERS ST VITH	19.4		80	13	1		94



INFRACTIONS DE VITESSE (autoroutes incluses) : ENDROIT DU CONTRÔLE

2023: 1er semestre

Rue	Borne Kilométrique	Nr de maison	Excès de 11-20 km/h	Excès de 21-30 km/h	Excès de 31-40 km/h	Excès de ??? km/h	TOTAL
TOTAL			399	98	17	3	517

Hotton

Rue	Borne Kilométrique	Nr de maison	Excès de 0-10 km/h	Excès de 11-20 km/h	Excès de 21-30 km/h	Excès de 31-40 km/h	Excès de plus de 40 km/h	Excès de ??? km/h	TOTAL
GRAND-ROUTE VERS MARCHE-EN-FAMENNE	34.4		2.275	616	23	8	1		2.923
N 086 VERS HOTTON	34.9			6					6
N 086 VERS MARCHE	34.9			3	1				4
N833 - RUE DE LA ROCHE VERS HOTTON	14.27	51	212	63	10	5	8		298
N833 - RUE DE LA ROCHE VERS LA ROCHE	14.27	51	452	130	18	10	7		617
N 833 VERS DURBUY	18.8			22	5	2	1		30
N833 VERS DURBUY	18.8			10	3				13
N833 VERS HOTON	18.8			13	3				16
N 833 VERS HOTTON	13.7			29	6	2	1		38
N 833 VERS HOTTON	18.8			14	8				22
N 833 VERS RENDEUX	13.7			25	7				32
N86 DIRECTION HOTTON	35.5			30	5	2	1		38
N86 DIRECTION MARCHE EN FAMENNE	35.5			16					16
N86 Direction N30-Aywaille	28.9							1	1
N86 Direction N30-Aywaille	29.7			1					1
N86 VERS HOTTON	31			6	1				7
N86 VERS MARCHE-EN-FAMENNE	31			44	3	1			48
N898 VERS MELREUX	1			14					14
N898 VERS NOISEUX	1			5					5
N929 Dion (N40) - Grandhan (N833)	47.0			4					4
Rue du Ban		13		9	2				11
Rue Emile-Parfonry		90		65	17		1		83



INFRACTIONS DE VITESSE (autoroutes incluses) : ENDROIT DU CONTRÔLE

2023: 1er semestre

Rue	Borne Kilométrique	Nr de maison	Excès de 0-10 km/h	Excès de 11-20 km/h	Excès de 21-30 km/h	Excès de 31-40 km/h	Excès de plus de 40 km/h	Excès de ??? km/h	TOTAL
RUE EMILE PARFONRY VERS HOTTON	31.8		1.576	362	37	25	7		2.007
TOTAL			4.515	1.487	149	55	27	1	6.234

Houffalize

Rue	Borne Kilométrique	Nr de maison	Excès de 11-20 km/h	Excès de 21-30 km/h	Excès de 31-40 km/h	Excès de plus de 40 km/h	Excès de ??? km/h	TOTAL
A26-E25 Direction Liège	57.3	*	10	4	1			15
A26-E25 Direction Liège	59.6		68	22	5	4		99
A26-E25 Direction Liège	61.0						1	1
A26-E25 Direction Liège	63.5		64	11	1	3		79
A26-E25 Direction Liège					1	1		2
A26-E25 DIRECTION LUXEMBOURG	63		34	4	1	2		41
A26-E25 Direction Neufchâteau				1			1	2
B838 Arloncourt (Bastogne)(N874) - Tavigny - Gouvvy	9.5		1					1
Cetturu							1	1
E25/A26 VERS LUXEMBOURG	57.1		394	148	44	14		600
N30 Direction Liège	66.9						2	2
N30 Direction Liège	68.2		2		1	1		4
N30 Direction N4-Bastogne	68.2		1					1
N827 Houffalize (N30) - Schirm (Burg-Reuland)(N62)	2.7		12	2				14
N827 VERS GOUVY	2.6		3	1				4
N827 VERS HOUFFALIZE	2.6		3					3
N860 La Roche-en-Ardenne (N89) - Houffalize	12.3				1			1
N860 La Roche-en-Ardenne (N89) - Houffalize	12.9		5					5
N860 - RUE DE HOUFFALIZE VERS HOUFFALIZE	12.9		12	3				15
N860 - RUE DE HOUFFALIZE VERS LA ROCHE	12.9		11					11
N 868 VERS HACHIVILLE	3.7		15	4	2			21



INFRACTIONS DE VITESSE (autoroutes incluses) : ENDROIT DU CONTRÔLE

2023: 1er semestre

Rue	Borne Kilométrique	Nr de maison	Excès de 11-20 km/h	Excès de 21-30 km/h	Excès de 31-40 km/h	Excès de plus de 40 km/h	Excès de ??? km/h	TOTAL
N 868 VERS HOUFFALIZE	3.7		19	8				27
RN 30 VERS HOUFFALIZE	68.2		97	13	7	1		118
RN 30 VERS MANHAY	68.2		170	29	5			204
Rue de Liège		25		1				1
TOTAL			921	251	69	26	5	1.272

La Roche-en-Ardenne

Rue	Borne Kilométrique	Nr de maison	Excès de 0-10 km/h	Excès de 11-20 km/h	Excès de 21-30 km/h	Excès de 31-40 km/h	Excès de plus de 40 km/h	Excès de ??? km/h	TOTAL
Avenue du Hadja								1	1
N 089 VERS CHAMPLON	63.7			5		1			6
N 089 VERS LA ROCHE	63.7		2	2	1				5
N860 - BERISMENIL VERS HOUFFALIZE	9.9	87		1					1
N860 - BERISMENIL VERS LA ROCHE	9.9	87		1					1
N89 Direction Bouillon/Sedan (F)	79.2			2	2				4
N89 Direction Bouillon/Sedan (F)	79.3							1	1
N89 Direction Salmchâteau (Vielsalm)	79.2			1	1	1			3
N 89 VERS CHAMPLON	66.7			19	6	1			26
N 89 VERS LA ROCHE	66.7			14	3				17
RN 89 VERS LA ROCHE	79.2			48	18	4	1		71
RN89 VERS LA ROCHE-EN-ARDENNE	79.2	34		8	1	2			11
RN89 VERS LA ROCHE-EN-ARDENNE	79.2			14	9	1			24
RN89 VERS VIELSALM	79.2			10	3				13
RN 89 VERS VIELSAM	79.2			28	12	3			43
TOTAL			2	153	56	13	1	2	227

Manhay



INFRACTIONS DE VITESSE (autoroutes incluses) : ENDROIT DU CONTRÔLE

2023: 1er semestre

Rue	Borne Kilométrique	Nr de maison	Excès de 0-10 km/h	Excès de 11-20 km/h	Excès de 21-30 km/h	Excès de 31-40 km/h	Excès de plus de 40 km/h	Excès de ??? km/h	TOTAL
N030 - EN PIERREUX VERS MANHAY	45.1	5		12	4	1			17
N030 - EN PIERREUX VERS WERBOMONT	45.1	5	2	65	21	8	1		97
N030 - ROUTE DE LIEGE VERS MANHAY	41.4	32		54	22	5	3		84
N030 - ROUTE DE LIEGE VERS WERBOMONT	41.4	32		30	14	2			46
N30 Direction Liège	38.6			3					3
N30 Direction Liège	41.4			31	8	2			41
N30 Direction Liège	42.7			4					4
N30 Direction Liège	45.1			12	1	2			15
N30 Direction Liège	50.3							1	1
N30 Direction N4-Bastogne	38.6			3					3
N30 Direction N4-Bastogne	41.4				1	4			5
N30 Direction N4-Bastogne	45.1			5	2				7
N 30 - ROUTE DE LIEGE VERS AYWAILLE	42.54	15	27	2					29
N 30 - ROUTE DE LIEGE VERS MANHAY	42.54	15	2			1			3
N 30 VERS WERBOMONT	38.2			7	1				8
N651 - RUE DES BOUSSINES VERS MANHAY	12	22	25	82	16	6			129
N651 - RUE DES BOUSSINES VERS VAUX-CHAVANNE	12	22	49	143	35	7	3		237
N 651 VERS MANHAY	12.2		12	7					19
N 651 VERS VAUX CHAVANNE	12.2		42	1	1				44
TOTAL			159	461	126	38	7	1	792

Marche-en-Famenne

Rue	Borne Kilométrique	Nr de maison	Excès de 0-10 km/h	Excès de 11-20 km/h	Excès de 21-30 km/h	Excès de 31-40 km/h	Excès de plus de 40 km/h	Excès de ??? km/h	TOTAL
Chaussée de Rochefort		38		9	1		2		12
CHAUSSEE DE ROCHEFORT VERS MARCHE (N086)	42.4			11	3				14
CHAUSSEE DE ROCHEFORT VERS ROCHEFORT (N086)	42.4			21	2	1			24



INFRACTIONS DE VITESSE (autoroutes incluses) : ENDROIT DU CONTRÔLE

2023: 1er semestre

Rue	Borne Kilométrique	Nr de maison	Excès de 0-10 km/h	Excès de 11-20 km/h	Excès de 21-30 km/h	Excès de 31-40 km/h	Excès de plus de 40 km/h	Excès de ??? km/h	TOTAL
N063 VERS LIEGE	48.4			4					4
N086 - CHAUSSEE DE ROCHEFORT VERS MARCHE-EN-FAMENNE	42.5	38		17	2	1			20
N086 - CHAUSSEE DE ROCHEFORT VERS ROCHEFORT	42.5	38		10	3	1			14
N4 Direction Bruxelles								4	4
N4 Direction Luxembourg	104.0							1	1
N 4 VERS LUXEMBOURG	99			20	6				26
N63 Direction Marche-en-Famenne	49.9			5					5
N63 Direction Ougrée (Liège)	48.4			3	2				5
N63 Direction Ougrée (Liège)	49.4							1	1
N836 Route du Gerny (Marche-en-Famenne - Jemelle)	4.0							1	1
N839								2	2
N86B AVENUE DE LA TOISON D'OR VERS MARCHE	1.5	125		9	2				11
N86B AVENUE DE LA TOISON D'OR VERS MARLOIE	1.5	125		51	15	2	1		69
N86 Direction N30-Aywaille	41.1							1	1
N86 Direction N94 Ave-et-Auffe (Rochefort)	42.4			5					5
N86 Direction N94 Ave-et-Auffe (Rochefort)	44.8			1					1
QUATRE BRAS DE LIGNIERES VERS LA ROCHE (N888)	5.4			14	4	1			19
QUATRE BRAS DE LIGNIERES VERS MARCHE (N888)	5.4			9	3	1			13
RUE DES COMBATTANTS VERS MARCHE-EN-FAMENNE		21	42	4	4	1			51
RUE DES COMBATTANTS VERS ROCHEFORT		21	34	4	2	2			42
Rue du Maquis		98		40	16	3	1		60
Rue du Vivier	1.8			63	6	1			70
Rue Victor Orianne							1		1
TOTAL			76	300	71	14	5	10	476

Nassogne



INFRACTIONS DE VITESSE (autoroutes incluses) : ENDROIT DU CONTRÔLE

2023: 1er semestre

Rue	Borne Kilométrique	Nr de maison	Excès de 0-10 km/h	Excès de 11-20 km/h	Excès de 21-30 km/h	Excès de 31-40 km/h	Excès de plus de 40 km/h	Excès de ??? km/h	TOTAL
N4 Direction Bruxelles	110.9			618	157	56	15		846
N4 Direction Bruxelles	111.0							1	1
N4 Direction Bruxelles	111.5			5	1	1			7
N4 Direction Bruxelles	113.2			194	68	14	4		280
N4 Direction Bruxelles								1	1
N4 Direction Luxembourg	110.9			686	210	52	23		971
N4 Direction Luxembourg	111.5			16	6	2			24
N856 VERS NASSOGNE	2.0			1					1
N889 - RUE DES ALLIES VERS FORRIERES	16.78	100	8	4		1			13
N889 - RUE DES ALLIES VERS NASSOGNE	16.78	100	79	15	9				103
N896 - RUE DU STOQUET VERS HARGIMONT	3.9	19	2	36	8	1	1		48
N896 - RUE DU STOQUET VERS N4	3.9	19		52	11	2			65
N896 VERS HARGIMONT	3.9			13		2			15
N896 VERS HARGIMONT	4			24	4		1		29
N896 VERS N4	4			24	7	1			32
N896 VERS RN04	3.9		1	9	1				11
RUE DE FRANCE VERS FORRIERES (N899)	0.8			6	1				7
RUE DE FRANCE VERS WAVREILLE (N899)	0.8			19	3				22
RUE DES ALLIES VERS FORRIERES (N889)	16.8			2					2
RUE DES ALLIES VERS NASSOGNE (N889)	16.8			15	2	1			18
TOTAL			90	1.739	488	133	44	2	2.496

Rendeux

Rue	Borne Kilométrique	Nr de maison	Excès de 11-20 km/h	Excès de 21-30 km/h	Excès de 31-40 km/h	Excès de ??? km/h	TOTAL
N833 La Roche-en-Ardenne (N89) - Tohogne (Durbuy)	10.9					1	1
N 833 VERS HOTTON	7.8		6	2	1		9



INFRACTIONS DE VITESSE (autoroutes incluses) : ENDROIT DU CONTRÔLE

2023: 1er semestre

Rue	Borne Kilométrique	Nr de maison	Excès de 11-20 km/h	Excès de 21-30 km/h	Excès de 31-40 km/h	Excès de ??? km/h	TOTAL
N 833 VERS LA ROCHE	7.8		12	5			17
Pays-de-Liège		15	3				3
TOTAL			21	7	1	1	30

Tenneville

Rue	Borne Kilométrique	Nr de maison	Excès de 0-10 km/h	Excès de 11-20 km/h	Excès de 21-30 km/h	Excès de 31-40 km/h	Excès de plus de 40 km/h	Excès de ??? km/h	TOTAL
Basseilles								1	1
GRAND'RUE VERS CHAMPLON		233	73	14			1		88
GRAND'RUE VERS N4		233	294	75	7	4	1		381
N4 Direction Bruxelles	123.5			1					1
N 843 VERS BARRIERE DE CHAMPLON	19.8			16	6	1			23
N 843 VERS ORTHO	19.8			16	4				20
N89 Direction Bouillon/Sedan (F)	61.1			17	6	3	1		27
N89 Direction Salmchâteau (Vielsalm)	54.0							1	1
N89 VERS FRANCE	53.9			12	4	2			18
N89 VERS VIELSALM	53.9			28	16	6	3		53
N89 VERS VIELSALM	57			455	286	88	25		854
RN 4 VERS BRUXELLES	127.3			19	2				21
RN 4 VERS LUXEMBOURG	127.3			41	17	7	1		66
RR89 VERS VIELSALM	57			584	374	112	21		1.091
TOTAL			367	1.278	722	223	53	2	2.645

Vielsalm

Rue	Borne Kilométrique	Nr de maison	Excès de 0-10 km/h	Excès de 11-20 km/h	Excès de 21-30 km/h	Excès de 31-40 km/h	Excès de plus de 40 km/h	Excès de ??? km/h	TOTAL
A26-E25 Direction Liège	52.0						1		1



INFRACTIONS DE VITESSE (autoroutes incluses) : ENDROIT DU CONTRÔLE

2023: 1er semestre

Rue	Borne Kilométrique	Nr de maison	Excès de 0-10 km/h	Excès de 11-20 km/h	Excès de 21-30 km/h	Excès de 31-40 km/h	Excès de plus de 40 km/h	Excès de ??? km/h	TOTAL
Chemin de la Vallée								1	1
N089 - REGNE VERS LA ROCHE	91.1	20		15	1	1			17
N089 - REGNE VERS VIELSALM	91.1	20		2	2				4
N 089 VERS LA ROCHE	90.9			5		1			6
N 089 VERS VIELSAM	90.9						1		1
N30 Direction Liège	54.3							1	1
N675 VERS SAINT-VITH	16.5			39	11	4			54
N675 VERS VIELSALM	16.5			26	10	5	2		43
N68 Direction Diekirch (L)	67.7						1		1
N68 Direction Diekirch (L)				24	10	1			35
N68 DIRECTION TROIS-PONTS	58.7			2					2
N68 DIRECTION VIELSALM	58.7			2					2
N68 VERS GOUVY	67.6			22	12	1			35
N68 VERS GOUVY	67.7			54	28	12	1		95
N68 VERS VIELSALM	67.6			14	2				16
N68 VERS VIELSALM	67.7			30	13	5	2		50
N89 Direction Bouillon/Sedan (F)						1			1
N89 Direction Salmchâteau (Vielsalm)	99.9							1	1
Route de Cierreux		26		3					3
ROUTE HEBRONVAL VERS LA ROCHE		21	965	440	64	14	1		1.484
ROUTE HEBRONVAL VERS VIELSALM		21	503	89	15	4	4		615
TOTAL			1.468	767	168	49	13	3	2.468



INFRACTIONS DE VITESSE (autoroutes incluses) : RÉGIME VITESSE

1er semestre 2023

Vitesse autorisée	Excès de 0-10 km/h	Excès de 11-20 km/h	Excès de 21-30 km/h	Excès de 31-40 km/h	Excès de plus de 40	Excès de ??? km/h	TOTAL
50	3.068	3.309	729	176	51	0	7.333
60	2.557	777	20	4	0	0	3.358
70	79	1.693	824	248	53	0	2.897
90	1.296	1.880	544	169	58	0	3.947
120	0	610	210	62	27	0	909
Inconnu	35	0	0	0	0	31	66
TOTAL	7.035	8.269	2.327	659	189	31	18.510

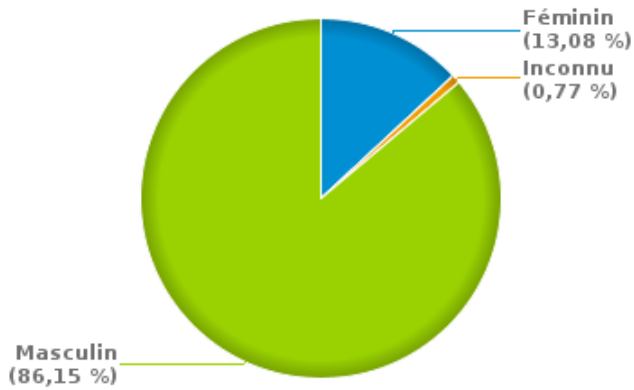


INFRACTIONS ROUTIÈRES (autoroutes incluses) : PROFIL DES CONTREVENANTS 1er semestre 2023

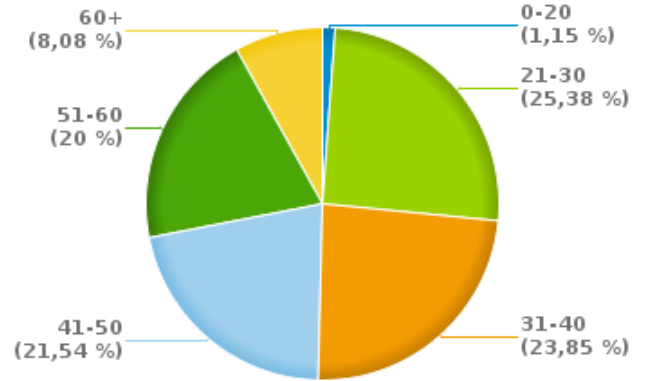
Nombre d'infractions d'alcool par catégorie d'âge et par sexe

	Masculin	Féminin	Inconnu	TOTAL
0-20	3	0	0	3
21-30	59	7	0	66
31-40	53	9	0	62
41-50	47	7	2	56
51-60	41	11	0	52
60+	21	0	0	21
TOTAL	224	34	2	260

% infractions alcool par sexe pour le 1er semestre 2023



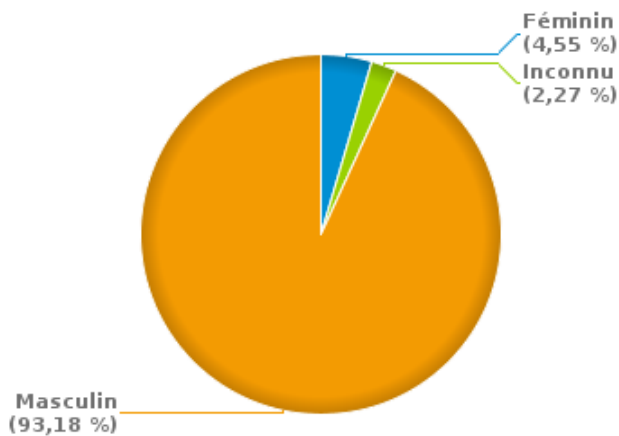
% infractions alcool par catégorie d'âge pour le 1er semestre 2023



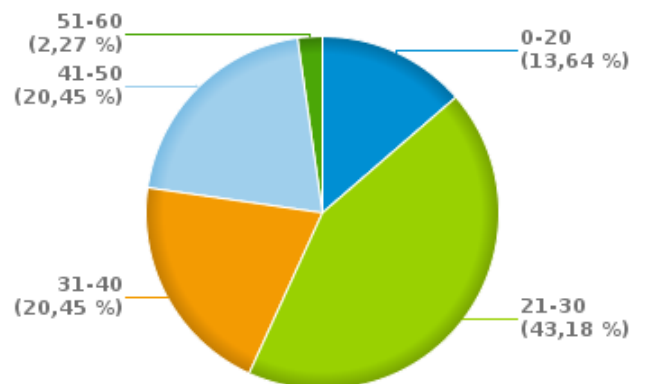
Nombre d'infractions de drogues par catégorie d'âge et par sexe

	Féminin	Inconnu	Masculin	TOTAL
0-20	0	0	6	6
21-30	1	1	17	19
31-40	0	0	9	9
41-50	1	0	8	9
51-60	0	0	1	1
TOTAL	2	1	41	44

% infractions drogues par sexe pour le 1er semestre 2023



% infractions drogues par catégorie d'âge pour le 1er semestre 2023





INFRACTIONS ROUTIÈRES
FILTRES ET PARAMÈTRES SELECTIONNÉS
DANS CE RAPPORT

Année de début de l'infraction	2015
Année de fin de l'infraction	2023
Trimestre(s)	Trim. 1;Trim. 2
Zone de police	ZP FAMENNE-ARDENNE (MARCHE-EN-FAMENNE)
Unité locale/fédérale	
Hors/sur autoroute	(autoroutes incluses)
Unité de police constatante	
Date de clôture de la banque de données	30/09/2023

Date de mise à jour du rapport	08 NOV. 2023 17:00:17
---------------------------------------	-----------------------