

**Aperçu
Infractions routières
(autoroutes incluses)
2023: 1er semestre**

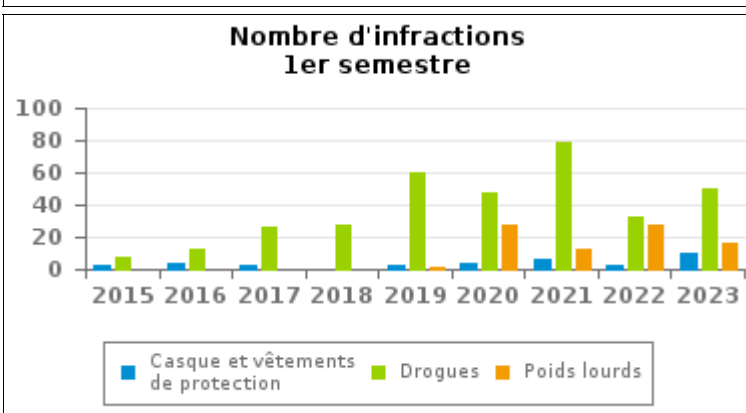
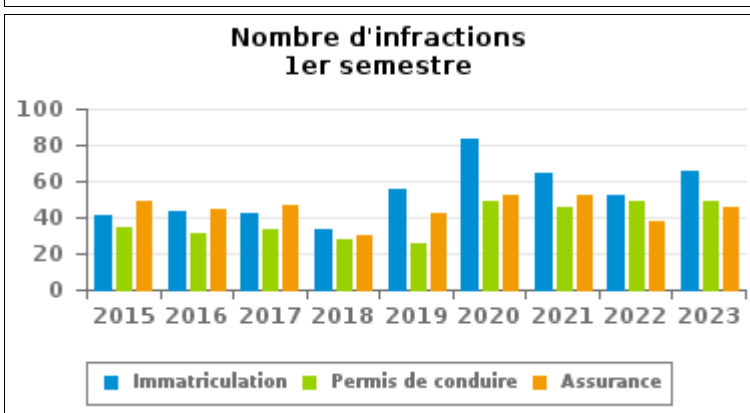
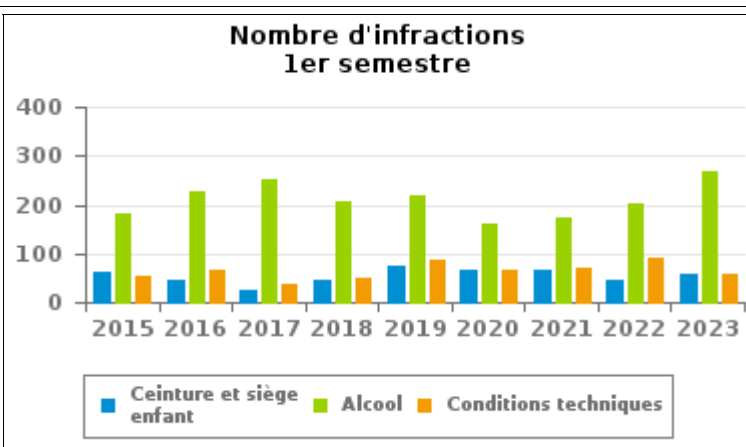
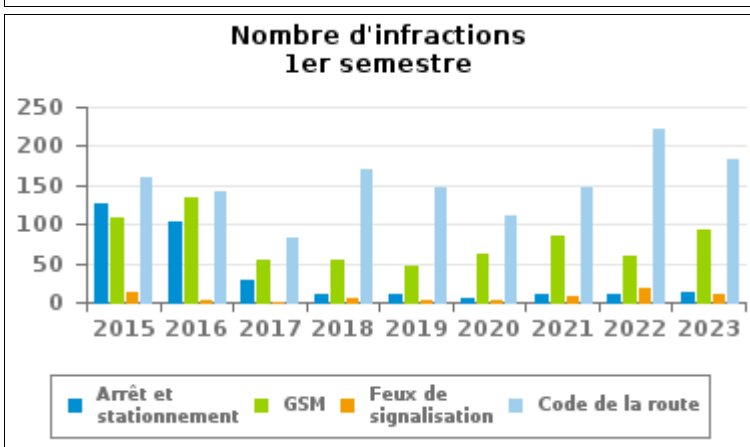
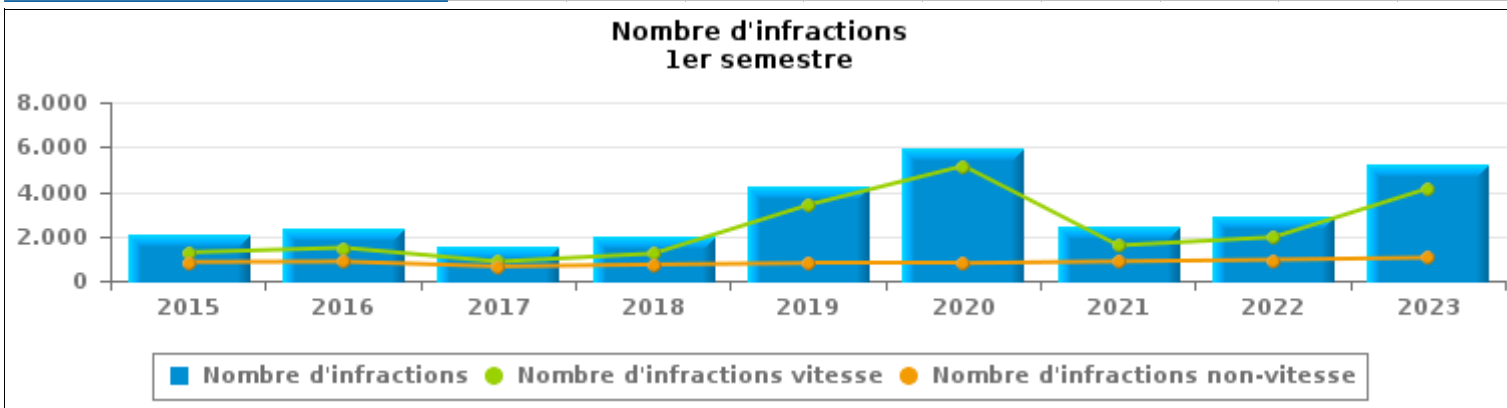
ZP DE GAUME (ETALLE)



INFRACTIONS ROUTIÈRES (autoroutes incluses) : APERÇU GÉNÉRAL

Comparaison 1er semestre 2015 - 2023

	2015	2016	2017	2018	2019	2020	2021	2022	2023
NOMBRE TOTAL D'INFRACTIONS	2.110	2.339	1.497	1.943	4.192	5.939	2.447	2.894	5.180
INFRACTIONS PAR THEME									
	2015	2016	2017	2018	2019	2020	2021	2022	2023
Vitesse	1.270	1.480	856	1.219	3.402	5.149	1.580	1.952	4.143
Arrêt et stationnement	126	104	29	10	10	4	11	10	14
GSM	108	135	55	55	47	62	86	58	94
Casque et vêtements de protection	2	4	2	0	2	4	6	3	10
Ceinture et siège enfant	63	46	25	45	73	67	67	46	58
Feux de signalisation	12	3	1	6	3	2	8	17	10
Code de la route	161	141	82	171	147	112	147	222	184
Alcool	182	228	252	206	218	161	172	202	266
Drogues	7	13	26	27	60	47	79	33	50
Conditions techniques	54	65	39	49	87	66	71	90	59
Immatriculation	41	43	42	33	56	83	64	52	66
Permis de conduire	34	31	33	28	26	49	46	49	49
Assurance	49	45	47	30	42	52	52	38	46
Poids lourds	0	0	0	0	1	28	13	27	16
Autres	1	1	2	1	0	1	1	1	4
Inconnu	0	0	6	63	18	52	44	94	111





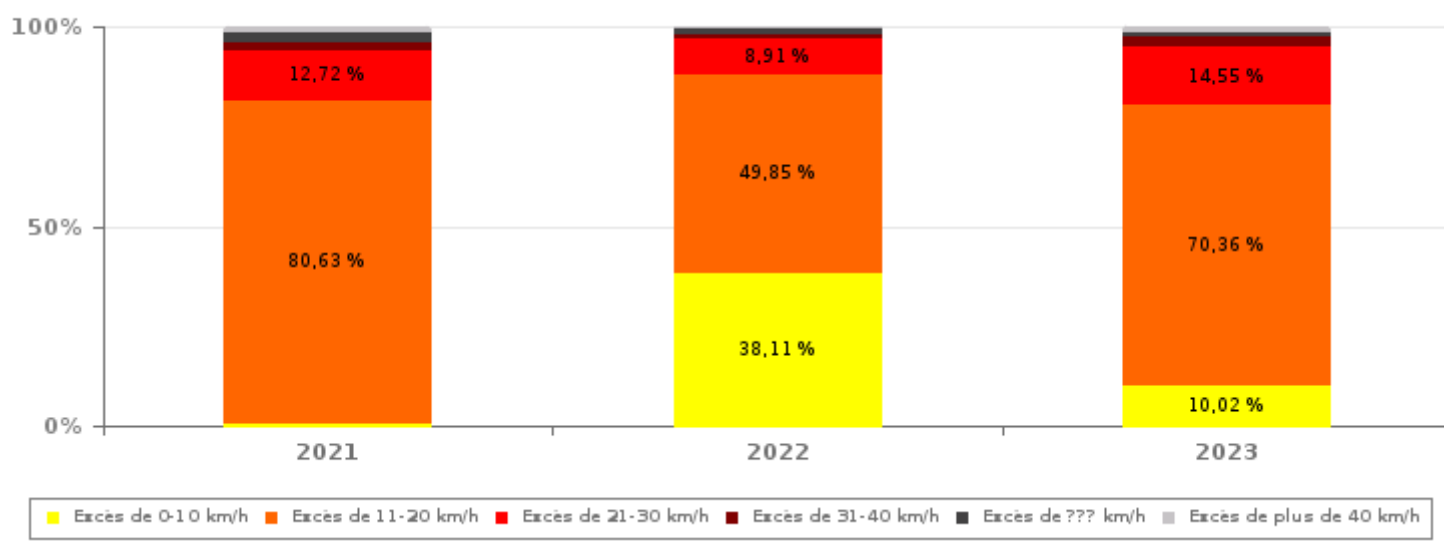
INFRACTIONS ROUTIÈRES (autoroutes incluses) : APERÇU GÉNÉRAL

INFRACTIONS PAR DEGRE DE GRAVITE

Comparaison 1er semestre 2015 - 2023

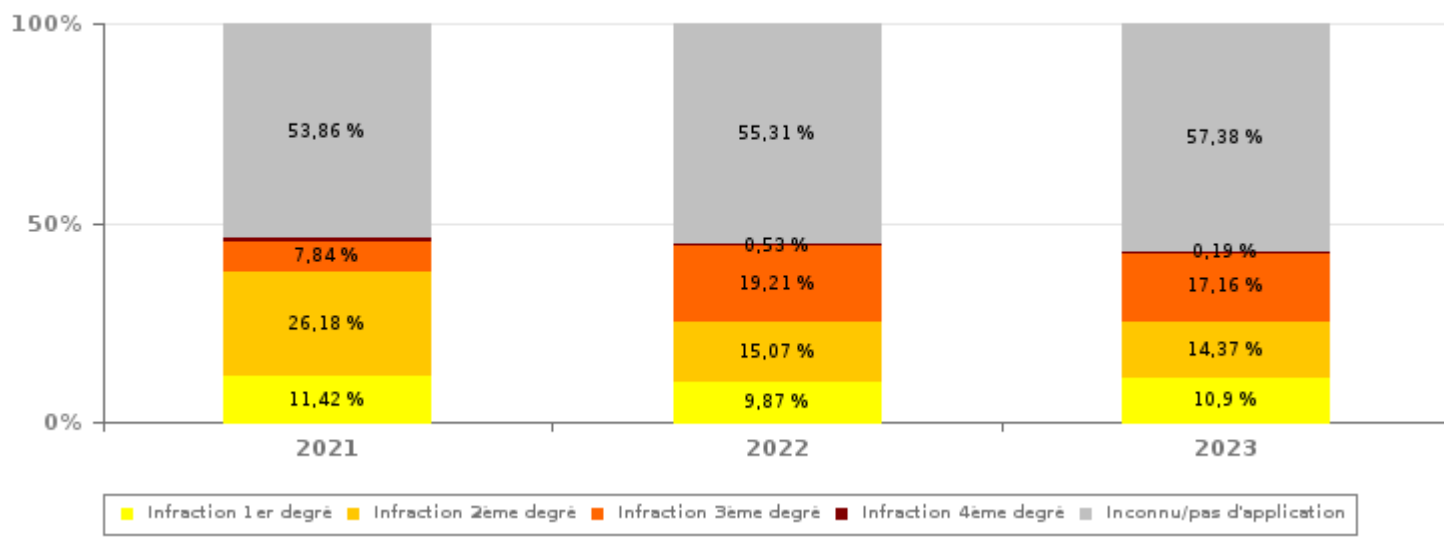
VITESSE	2015	2016	2017	2018	2019	2020	2021	2022	2023
Excès de 0-10 km/h	50	42	11	373	296	1.454	10	744	415
Excès de 11-20 km/h	734	914	575	447	2.426	2.939	1.274	973	2.915
Excès de 21-30 km/h	362	370	196	277	517	566	201	174	603
Excès de 31-40 km/h	59	66	29	67	102	125	33	24	116
Excès de plus de 40 km/h	23	31	20	19	35	42	24	9	59
Excès de ??? km/h	42	57	25	36	26	23	38	28	35
Sous-total VITESSE	1.270	1.480	856	1.219	3.402	5.149	1.580	1.952	4.143

Nombre d'infractions (vitesse): répartition selon la gravité pour le 1er semestre



NON-VITESSE	2015	2016	2017	2018	2019	2020	2021	2022	2023
1er degré	165	176	84	148	124	76	99	93	113
2ème degré	242	246	109	101	173	203	227	142	149
3ème degré	110	60	41	69	52	60	68	181	178
4ème degré	2	5	5	5	9	4	6	5	2
Inconnu/Pas d'application	321	372	402	401	432	447	467	521	595
Sous-total NON-VITESSE	840	859	641	724	790	790	867	942	1.037

Nombre d'infractions (non-vitesse): répartition selon la gravité pour le 1er semestre





INFRACTIONS ROUTIÈRES (autoroutes incluses) : APERÇU GÉNÉRAL

INFRACTIONS PAR DEGRE DE GRAVITE

Comparaison 1er semestre 2015 - 2023



INFRACTIONS ROUTIÈRES (autoroutes incluses) : APERÇU GÉNÉRAL

Comparaison par mois 1er semestre 2023

	Jan	Fév	Mar	Avr	Mai	Juin	TOTAL
NOMBRE TOTAL D'INFRACTIONS	579	480	735	751	1.591	1.044	5.180
INFRACTIONS PAR THEME							
	Jan	Fév	Mar	Avr	Mai	Juin	TOTAL
Vitesse	438	351	496	576	1.409	873	4.143
Arrêt et stationnement	1	3	5	0	0	5	14
GSM	14	11	15	7	29	18	94
Casque et vêtements de protection	0	0	2	0	4	4	10
Ceinture et siège enfant	10	5	8	5	15	15	58
Feux de signalisation	2	2	1	0	3	2	10
Code de la route	18	22	31	38	27	48	184
Alcool	42	28	68	60	39	29	266
Drogues	11	9	11	3	8	8	50
Conditions techniques	8	5	15	10	10	11	59
Immatriculation	9	9	17	7	15	9	66
Permis de conduire	6	10	13	4	8	8	49
Assurance	7	9	13	3	7	7	46
Poids lourds	1	2	2	8	0	3	16
Autres	1	0	0	0	1	2	4
Inconnu	11	14	38	30	16	2	111
INFRACTIONS PAR DEGRE DE GRAVI							
VITESSE	Jan	Fév	Mar	Avr	Mai	Juin	TOTAL
Excès de 0-10 km/h	25	4	52	6	236	92	415
Excès de 11-20 km/h	333	264	354	481	889	594	2.915
Excès de 21-30 km/h	61	60	66	73	221	122	603
Excès de 31-40 km/h	8	10	13	10	32	43	116
Excès de plus de 40 km/h	3	8	5	4	22	17	59
Excès de ??? km/h	8	5	6	2	9	5	35
Sous-total VITESSE	438	351	496	576	1.409	873	4.143
NON-VITESSE	Jan	Fév	Mar	Avr	Mai	Juin	TOTAL
1er degré	8	13	24	29	19	20	113
2ème degré	20	19	32	15	33	30	149
3ème degré	24	19	25	14	43	53	178
4ème degré	0	1	1	0	0	0	2
Inconnu/Pas d'application	89	77	157	117	87	68	595
Sous-total NON-VITESSE	141	129	239	175	182	171	1.037

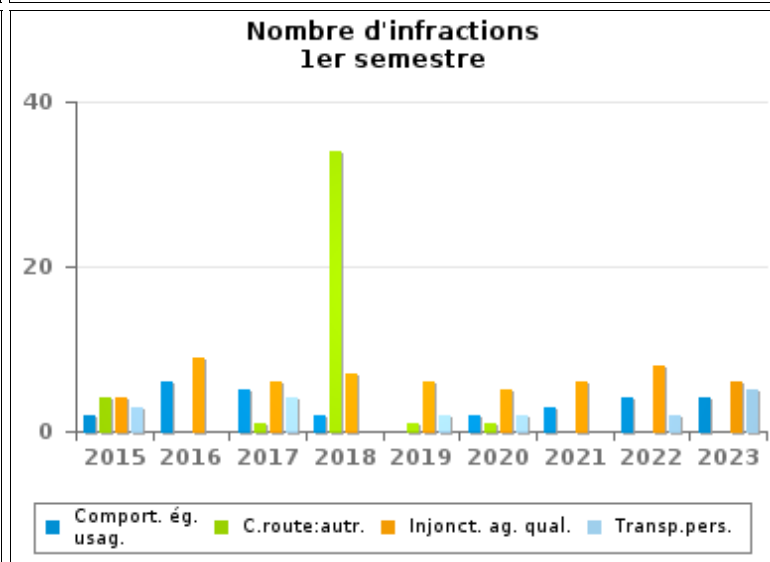
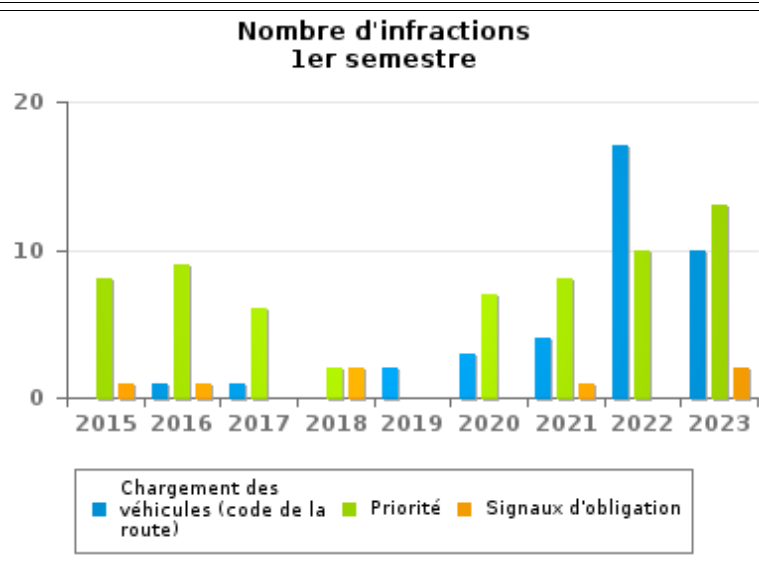
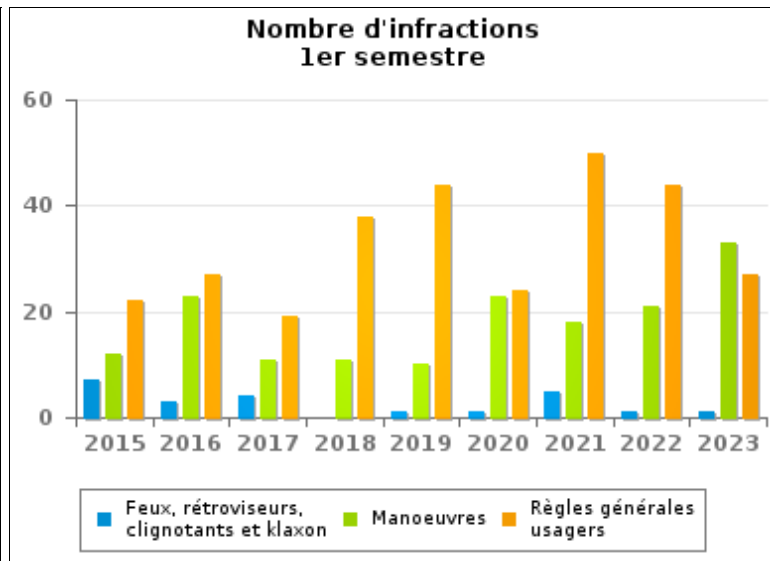
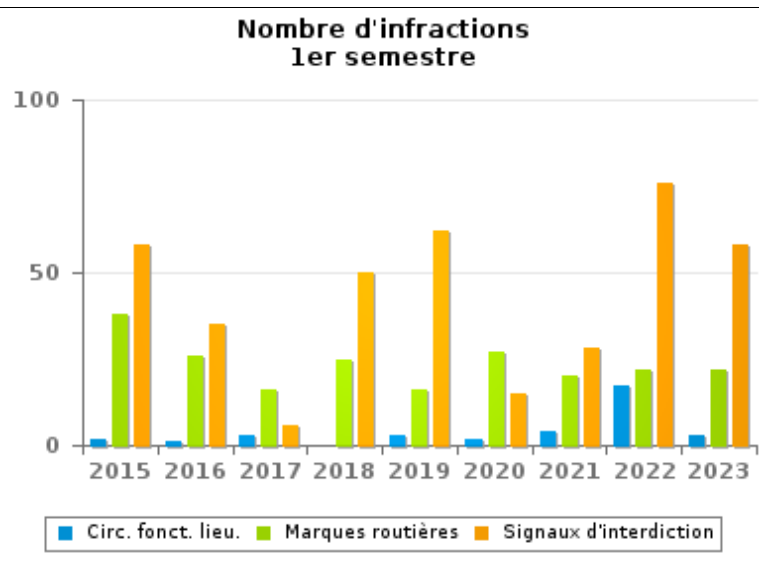


INFRACTIONS ROUTIÈRES (autoroutes incluses) : APERÇU GÉNÉRAL (DÉTAIL)

Comparaison 1er semestre 2015 - 2023

Code de la route

	2015	2016	2017	2018	2019	2020	2021	2022	2023
Signaux d'interdiction	58	35	6	50	62	15	28	76	58
Règles générales usagers	22	27	19	38	44	24	50	44	27
Marques routières	38	26	16	25	16	27	20	22	22
Manoeuvres	12	23	11	11	10	23	18	21	33
Priorité	8	9	6	2	0	7	8	10	13
Injonctions des agents qualifiés	4	9	6	7	6	5	6	8	6
Code de la route: autres	4	0	1	34	1	1	0	0	0
Chargement des véhicules (code de la route)	0	1	1	0	2	3	4	17	10
Circulation en fonction du lieu	2	1	3	0	3	2	4	17	3
Comportement à l'égard de certains usagers	2	6	5	2	0	2	3	4	4
Feux, rétroviseurs, clignotants et klaxon	7	3	4	0	1	1	5	1	1
Transport de personnes (code de la route)	3	0	4	0	2	2	0	2	5
Signaux d'obligation	1	1	0	2	0	0	1	0	2
TOTAL	161	141	82	171	147	112	147	222	184





INFRACTIONS ROUTIÈRES (autoroutes incluses) : TOP 5 DES INFRACTIONS

1er semestre 2023

Toutes les infractions

Theme	Article de loi	Nombre d'infractions	% (*)
Vitesse	[Rég. w. :] Art. 11.1. Dans les agglomérations, la vitesse est limitée à 50 km à l'heure [...].	2.241	43,26%
Vitesse	[Rég. w. :] Art. 11.1. Dans les agglomérations, la vitesse est limitée à 50 km à l'heure. Toutefois, sur certaines voies publiques, une limitation de vitesse inférieure ou supérieure peut être imposée ou permise par le signal C43 [...]. Art. 5. Les usagers doivent se conformer aux signaux lumineux de circulation, aux signaux routiers et aux marques routières, lorsque ceux-ci sont réguliers en la forme, suffisamment visibles et placés conformément aux prescriptions du [...] règlement [général sur la police de la circulation routière et de l'usage de la voie publique]. Art. 68.3. [...] Sign. C43 [avec la mention 70]. A partir du signal jusqu'au prochain carrefour, interdiction de circuler à une vitesse supérieure à [70 km/h] [...].	410	7,92%
Vitesse	[Rég. w. :] Art. 11.2.2° - b). En dehors des agglomérations, la vitesse est limitée à 90 km à l'heure [...] sur les autres voies publiques. Les limitations de vitesse inférieures imposées par le signal C43 ou résultant de l'article 11.3. restent d'application. Art. 5. Les usagers doivent se conformer aux signaux lumineux de circulation, aux signaux routiers et aux marques routières, lorsque ceux-ci sont réguliers en la forme, suffisamment visibles et placés conformément aux prescriptions du [...] règlement [général sur la police de la circulation routière et de l'usage de la voie publique]. Art. 68.3. [...] Sign. C43 [avec la mention 70]. A partir du signal jusqu'au prochain carrefour [ou signal C45], interdiction de circuler à une vitesse supérieure à [70 km/h] [...].	620	11,97%
Vitesse	[Rég. w. :] Art. 22quater. Dans les zones délimitées par les signaux routiers F4a et F4b, la vitesse est limitée à 30 km à l'heure.	566	10,93%
Inconnu		110	2,12%

Infractions du 4ème degré

Theme	Article de loi	Nombre d'infractions	% (*)
Code de la route	Art. 4.1. Les usagers doivent obtempérer immédiatement aux injonctions des agents qualifiés. Art. 4.2.3°. Sont notamment considérées comme injonctions : le balancement transversal d'un feu rouge, qui signifie arrêt pour les conducteurs vers lesquels le feu est dirigé. Art. 4.1°. Sont infractions du quatrième degré au sens de l'article 29§1er, 1er alinéa de la [...] loi relative à la police de la circulation routière, coordonnée le 16 mars 1968: [...] transgresser les ordres [...] [mentionnés à l'article 4.2.3° de l'AR 01-12-1975] d'une personne habilitée.	1	0,02 %
Code de la route	Constitue une infraction de 4ème degré en vertu de l'article 4.3° de l'AR du 30-09-2005 :Art. 17.2.3°. Le dépassement par la gauche d'un véhicule attelé [...] ou d'un véhicule à plus de deux roues est interdit à l'approche du sommet d'une côte et dans les virages, lorsque la visibilité est insuffisante, sauf si le dépassement peut se faire sans franchir la ligne blanche continue délimitant la partie de la chaussée affectée à la circulation venant en sens inverse.	1	0,02 %

(*) % par rapport au nombre total d'infractions

INFRACTIONS ROUTIÈRES (autoroutes incluses) : MOMENT

Nombre d'infractions selon le moment de la semaine

1er semestre 2023

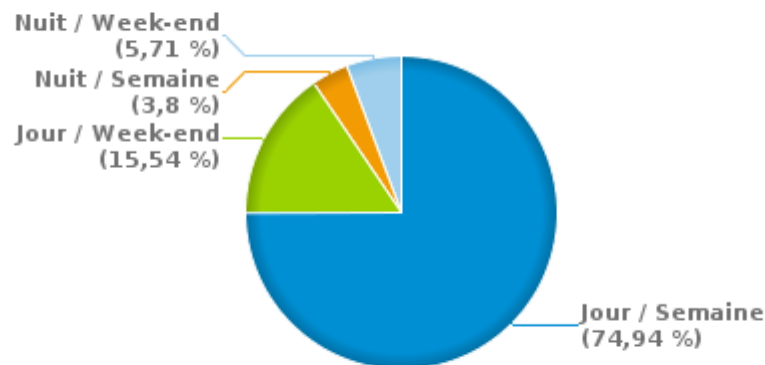


	Semaine			Week-end			TOTAL
	Jour	Nuit	Sous-total	Jour	Nuit	Sous-total	
Vitesse	3.233	140	3.373	643	127	770	4.143
Arrêt et stationnement	8	1	9	5	0	5	14
GSM	85	0	85	8	1	9	94
Casque et vêtements de protection	7	0	7	3	0	3	10
Ceinture et siège enfant	46	0	46	11	1	12	58
Feux de signalisation	3	0	3	6	1	7	10
Code de la route	120	9	129	30	25	55	184
Alcool	71	27	98	57	111	168	266
Drogues	32	2	34	7	9	16	50
Conditions techniques	42	3	45	11	3	14	59
Immatriculation	51	4	55	6	5	11	66
Permis de conduire	36	4	40	5	4	9	49
Assurance	35	3	38	5	3	8	46
Poids lourds	15	0	15	0	1	1	16
Autres	0	1	1	0	3	3	4
Inconnu	98	3	101	8	2	10	111
TOTAL	3.882	197	4.079	805	296	1.101	5.180

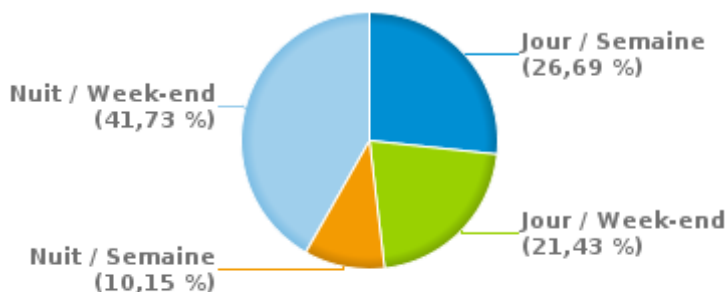
Weekend = Du vendredi 22h00 jusqu'au lundi 06h00
Semaine = Du lundi 06h00 jusqu'au vendredi 22h00

Jour: de 06h00 à 22h00
Nuit: de 22h00 à 06h00

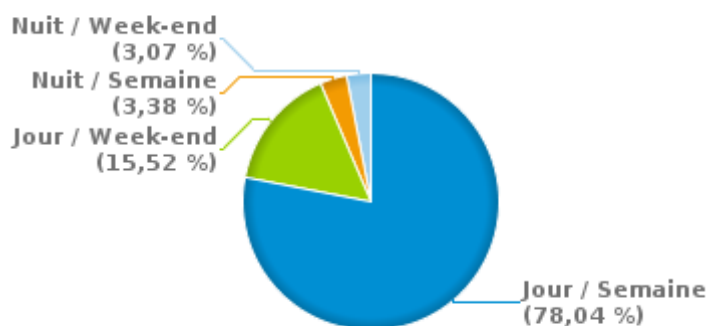
% infractions selon le moment pour le 1er semestre 2023



% infractions alcool selon le moment pour le 1er semestre 2023



% infractions vitesse selon le moment pour le 1er semestre 2023





INFRACTIONS DE VITESSE (autoroutes incluses) : ENDROIT DU CONTRÔLE

2023: 1er semestre

Chiny

Rue	Borne Kilométrique	Nr de maison	Excès de 0-10 km/h	Excès de 11-20 km/h	Excès de 21-30 km/h	Excès de 31-40 km/h	Excès de plus de 40 km/h	Excès de ??? km/h	TOTAL
N83 Direction Arlon	31.0							1	1
N 83 - RUE D'ARLON VERS ARLON	26	29	8	179	58	20	15		280
N 83 - RUE D'ARLON VERS BOUILLON	26	29		116	25	7	2		150
RUE ALBERT 1 ER VERS FLORENVILLE		118	4	117	26	8	3		158
RUE ALBERT 1ER VERS FLORENVILLE		71		14	2	2			18
RUE ALBERT 1ER VERS FLORENVILLE		76		8	1				9
RUE ALBERT 1 ER VERS JAMOIGNE		118	1	104	32	10	10		157
RUE ALBERT 1ER VERS JAMOIGNE		71		15	2				17
RUE ALBERT 1ER VERS JAMOIGNE		76		10	3				13
RUE D'ARLON VERS TINTIGNY		12			1				1
Rue de la Fontenelle		46						1	1
RUE DE LA FONTENELLE VERS CENTRE CHINY		34		3					3
RUE DE LA FONTENELLE VERS FLORENVILLE		34		14	2				16
RUE DES COMBATTANTS VERS LES FOSSES		2		1					1
RUE DE VIRTON VERS JAMOIGNE		13		21	6	1			28
RUE DE VIRTON VERS VALANSART		13		13	1				14
RUE DU FAING VERS CENTRE JAMOIGNE		43		6	2				8
RUE DU FAING VERS FLORENVILLE		43		9	3				12
RUE NEUVE VERS FLORENVILLE		21		10					10
RUE NEUVE VERS TINTIGNY		21		24	3				27
TOTAL			13	664	167	48	30	2	924

Etalle

Rue	Borne Kilométrique	Nr de maison	Excès de 0-10 km/h	Excès de 11-20 km/h	Excès de 21-30 km/h	Excès de 31-40 km/h	Excès de plus de 40 km/h	Excès de ??? km/h	TOTAL
-----	-----------------------	-----------------	-----------------------	------------------------	------------------------	------------------------	--------------------------------	----------------------	-------



INFRACTIONS DE VITESSE (autoroutes incluses) : ENDROIT DU CONTRÔLE

2023: 1er semestre

Rue	Borne Kilométrique	Nr de maison	Excès de 0-10 km/h	Excès de 11-20 km/h	Excès de 21-30 km/h	Excès de 31-40 km/h	Excès de plus de 40 km/h	Excès de ??? km/h	TOTAL
CHAUSSEE-ROMAINE VERS ETALLE		138		7	2	1			10
CHAUSSEE-ROMAINE VERS SAINTE MARIE		138		1					1
Lenclos		126						1	1
N582 - RUE DE SOUVRET VERS COURCELLES CENTRE	6.9	86		20	3	2	1		26
N582 - RUE DE SOUVRET VERS SOUVRET	6.9	86		25	3				28
N83 Direction Bouillon	11.5							1	1
N83 Direction Bouillon	12.5							1	1
N83 Direction Bouillon	9.7							1	1
N 83 VERS ARLON	9.5			27	7		1		35
N 83 VERS ETALLE	9.5			10					10
N87 Direction N4-Attert	23.0				1	1			2
N87 Direction Rouvroy/Stenay (F)	20.1							1	1
N87 Direction Rouvroy/Stenay (F)	22.3							1	1
N87 Direction Rouvroy/Stenay (F)	23.0			1					1
RUE BELLE-VUE VERS ETALLE		68	1	1			1		3
RUE BELLE VUE VERS ETALLE CENTRE		17		7					7
RUE BELLE VUE VERS HABAY		17		4					4
RUE BELLE-VUE VERS HABAY		68	2	5	3		2		12
Rue Chavez								1	1
RUE CHAVEZ VERS SAINT-LEGER		8		5	1				6
RUE CHAVEZ VERS VANCE		8		11	1				12
RUE DES AUNES VERS SAINTE MARIE		9		3					3
RUE DES AUNES VERS VILLERS CENTRE		9		1					1
Rue de Virton		34		1					1
Rue de Virton		60		1		1			2
RUE DE VIRTON VERS ETALLE CENTRE		60		30	10	1			41
RUE DE VIRTON VERS VIRTON		60		46	9	1			56



INFRACTIONS DE VITESSE (autoroutes incluses) : ENDROIT DU CONTRÔLE

2023: 1er semestre

Rue	Borne Kilometrique	Nr de maison	Excès de 0-10 km/h	Excès de 11-20 km/h	Excès de 21-30 km/h	Excès de 31-40 km/h	Excès de plus de 40 km/h	Excès de ??? km/h	TOTAL
RUE DU MAGENOT VERS SAINTE MARIE		27		1					1
RUE SIVRY VERS CHANTEMELLE		211		4	2				6
RUE SIVRY VERS ETALLE		211			1				1
TOTAL			3	211	43	7	5	7	276

Florenville

Rue	Borne Kilometrique	Nr de maison	Excès de 0-10 km/h	Excès de 11-20 km/h	Excès de 21-30 km/h	Excès de 31-40 km/h	Excès de plus de 40 km/h	Excès de ??? km/h	TOTAL
N88 Direction Florenville					1				1
Place Albert-ler							1		1
RUE D'ARLON VERS BOUILLON		37		7					7
RUE D'ARLON VERS JAMOIGNE		37		19	5	1			25
Rue de Bouillon		14		16	9	2			27
RUE DE BOUILLON VERS BOUILLON		14	3	72	32	5	1		113
RUE DE BOUILLON VERS FLORENVILLE		14		73	24	4	2		103
RUE DE CARIGNAN VERS CARIGNAN		59		7					7
RUE DE CARIGNAN VERS CENTRE FLORENVILLE		59		2					2
Rue de France		53A						1	1
Rue de France		64						1	1
RUE DE LA STATION VERS CENTRE FLORENVILLE		43A		2					2
RUE DE LA STATION VERS FLORENVILLE CENTRE		32		7					7
RUE DE LA STATION VERS LACUISINE		32		2					2
RUE DE LA STATION VERS LACUISINE		43A		4	3				7
Rue de Martué								1	1
RUE DES HAWYS VERS FRANCE		19		8					8
RUE DES HAWYS VERS ORVAL		19		7	5				12
Rue des Iles		27		1	2				3



INFRACTIONS DE VITESSE (autoroutes incluses) : ENDROIT DU CONTRÔLE

2023: 1er semestre

Rue	Borne Kilométrique	Nr de maison	Excès de 0-10 km/h	Excès de 11-20 km/h	Excès de 21-30 km/h	Excès de 31-40 km/h	Excès de plus de 40 km/h	Excès de ??? km/h	TOTAL
Rue des Iles		39		1					1
Rue des Iles		48		3		1			4
RUE DES ILES VERS FLORENVILLE		27	65	49	9	2			125
RUE DES ILES VERS FLORENVILLE		48		26	1	1			28
RUE DES ILES VERS NEUFCHATEAU		27	33	20	7				60
RUE DES ILES VERS NEUFCHATEAU		48		86	14		1		101
RUE D'ORVAL VERS CENTRE FLORENVILLE		90		1					1
RUE D'ORVAL VERS ORVAL		71		4		1			5
TOTAL			101	417	112	17	4	4	655

Meix-Devant-Virton

Rue	Borne Kilométrique	Nr de maison	Excès de 11-20 km/h	Excès de 21-30 km/h	Excès de 31-40 km/h	Excès de plus de 40 km/h	Excès de ??? km/h	TOTAL
N87 Direction Rouvroy/Stenay (F)	30.4						1	1
N886 Virton (N82) - Houdrigny - Montmédy (F)	31.4						1	1
N88 Direction Athus (Aubange)	35.4						1	1
N 88 - RUE DE GEROUVILLE VERS FLORENVILLE	32.72	15A	17	4	2			23
N 88 - RUE DE GEROUVILLE VERS VIRTON	32.72	15A	19	6	1			26
PLACE DU TILLEUL VERS FLORENVILLE		22	6	1	1			8
PLACE DU TILLEUL VERS VIRTON		22	14	2				16
RUE DE GEROUVILLE VERS GEROUVILLE		47	16	2				18
RUE DE GEROUVILLE VERS GEROUVILLE		78	4					4
RUE DE GEROUVILLE VERS VIRTON		47	9	1				10
RUE DES PAQUIS VERS MEIX		42	1					1
RUE DES PAQUIS VERS MEIX DEVANT VIRTON		45	4					4
RUE DES PAQUIS VERS VIRTON		45	1					1
RUE DE VIRTON VERS GEROUVILLE		96	18	1		1		20



INFRACTIONS DE VITESSE (autoroutes incluses) : ENDROIT DU CONTRÔLE

2023: 1er semestre

Rue	Borne Kilometrique	Nr de maison	Excès de 11-20 km/h	Excès de 21-30 km/h	Excès de 31-40 km/h	Excès de plus de 40 km/h	Excès de ??? km/h	TOTAL
RUE DE VIRTON VERS VIRTON		96	43	6	4	1		54
RUE DU MOULIN VERS HOUDRIGNY		17	4					4
RUE DU MOULIN VERS SOMMETHONNE		17	4		1			5
RUE GUINGUETTES VERS FRANCE		6	10	1				11
RUE GUINGUETTES VERS SOMMETHONNE CENTRE		6	14					14
RUE YVAN GILS VERS MEIX-DEVANT-VIRTON		49	8	1				9
RUE YVAN-GILS VERS MEIX-DEVANT-VIRTON		10	2					2
RUE YVAN GILS VERS VIRTON		49	33	6		1		40
TOTAL			227	31	9	3	3	273

Rouvroy

Rue	Borne Kilometrique	Nr de maison	Excès de 11-20 km/h	Excès de 21-30 km/h	Excès de 31-40 km/h	Excès de plus de 40 km/h	TOTAL
Fontaine-des-Dames		13	1	1			2
FONTAINE DES DAMES VERS MEIX-DEVANT-VIRTON		13	152	28	6		186
FONTAINE DES DAMES VERS VIRTON		13	73	13	1		87
RUE DE LA ROSIERE VERS TORGNY		1A	1				1
Rue de Montmédy		65	15	1			16
RUE DE MONTMEDY VERS DAMPICOURT		65	70	8	1		79
RUE DE MONTMEDY VERS FRANCE		5	10	2			12
RUE DE MONTMEDY VERS FRANCE		65	45	3			48
RUE DE MONTMEDY VERS ROUVROY		5	55	14		1	70
RUE DU 8-SEPTEMBRE VERS CENTRE DAMPICOURT		9	11		1		12
RUE DU 8-SEPTEMBRE VERS FRANCE		9	17	2			19
RUE SAINTE-ANNE VERS HOUDRIGNY		13	31	1			32
RUE SAINTE-ANNE VERS SAINT-MARD		13	35	3			38
TOTAL			516	76	9	1	602



INFRACTIONS DE VITESSE (autoroutes incluses) : ENDROIT DU CONTRÔLE

2023: 1er semestre

Tintigny

Rue	Borne Kilometrique	Nr de maison	Excès de 0-10 km/h	Excès de 11-20 km/h	Excès de 21-30 km/h	Excès de 31-40 km/h	Excès de plus de 40 km/h	Excès de ??? km/h	TOTAL
Grand-Rue		190						1	1
Grand-Rue		20		1	1			1	3
GRAND-RUE VERS ETALLE		20		188	54		1		243
GRAND-RUE VERS TINTIGNY CENTRE		20		66	8	4	1		79
Haut-des-Fagots		3		3					3
HAUT-DES-FAGOTS VERS FLORENVILLE		3		4	1	1			6
HAUT-DES-FAGOTS VERS TINTIGNY CENTRE		3		7	1				8
N83 Direction Bouillon	24.5						1		1
RUE DE CHINY VERS CENTRE ROSSIGNOL		53		5	1				6
RUE DE CHINY VERS LES BULLES		53		1		1			2
RUE DE FRANCE VERS BELLEFONTAINE		12		1			1		2
RUE DE FRANCE VERS CENTRE TINTIGNY		12		1	1				2
Rue de Neufchâteau		174		2		1			3
RUE DE NEUFCHATEAU VERS NEUFCHATEAU		174		21	2		1		24
RUE DE NEUFCHATEAU VERS TINTIGNY		174		7	1				8
RUE DES RAPPES VERS BELLEFONTAINE		11		3					3
RUE DES RAPPES VERS CENTRE SAINT-VINCENT		11		1	1				2
RUE DE VIRTON VERS CROIX-ROUGE		30	4	14	2				20
RUE DE VIRTON VERS CROIX-ROUGE		46		25	3	1			29
RUE DE VIRTON VERS TINTIGNY		30		8					8
RUE DE VIRTON VERS TINTIGNY		46		9	1		1		11
RUE DU MONUMENT VERS MARBEHAN		7		1					1
RUE DU MONUMENT VERS TINTIGNY		7		1					1
RUE DU PONT VERS ROSSIGNOL		22		3		1			4
RUE DU PONT VERS TINTIGNY		22		13					13
TOTAL			4	385	77	9	6	2	483



INFRACTIONS DE VITESSE (autoroutes incluses) : ENDROIT DU CONTRÔLE

2023: 1er semestre

Virton

Rue	Borne Kilométrique	Nr de maison	Excès de 0-10 km/h	Excès de 11-20 km/h	Excès de 21-30 km/h	Excès de 31-40 km/h	Excès de plus de 40 km/h	Excès de ??? km/h	TOTAL
Au-Chachy		1						1	1
Avenue Bouvier		10						2	2
AVENUE BOUVIER VERS SAINT-MARD		71		1					1
AVENUE DE LA GRANGE-AU-BOIS VERS CENTRE VIRTON		9		13	1				14
AVENUE DE LA GRANGE-AU-BOIS VERS ETALLE		9		20	4	1			25
Avenue Joseph-Wauters		76		1					1
AVENUE WAUTERS VERS CHENOIS		76		9	1	2			12
AVENUE WAUTERS VERS SAINT-MARD CENTRE		76		7	2				9
FAUBOURG D'ARIVAL VERS SAINT-MARD		73		10	2		1		13
FAUBOURG D'ARIVAL VERS VIRTON CENTRE		73		14					14
N811 Liaison Saint-Mard (N87) - Latour (N88)	5.1				1	1			2
N82 Direction Arlon					1				1
N82 Direction Virton	20.4							2	2
N879 Marbehan (Habay)-Ethe (Virton)-Tellencourt(F)	22.9							1	1
N87 Direction N4-Attert	24.0							1	1
N87 Direction N4-Attert	26.5		2	5	1				8
N87 Direction N4-Attert	27.4				1				1
N87 Direction N4-Attert	28.0							1	1
N87 Direction Rouvroy/Stenay (F)	26.5				1				1
N87 Direction Rouvroy/Stenay (F)	29.5					1			1
N87 Direction Rouvroy/Stenay (F)	32.1						1		1
N87 Direction Rouvroy/Stenay (F)								1	1
N87 VERS ETALLE	26.5		1	28	13	1			43
N87 VERS VIRTON	26.5		1	9	5	2			17
Rue Baillet-Latour				1				1	2
RUE BAILLET-LATOURE VERS AUBANGE		26		9	1				10



INFRACTIONS DE VITESSE (autoroutes incluses) : ENDROIT DU CONTRÔLE

2023: 1er semestre

Rue	Borne Kilométrique	Nr de maison	Excès de 0-10 km/h	Excès de 11-20 km/h	Excès de 21-30 km/h	Excès de 31-40 km/h	Excès de plus de 40 km/h	Excès de ??? km/h	TOTAL
RUE BAILLET-LATOUR VERS CHENOIS		26		4					4
RUE CHATEAU CUGNON VERS CENTRE ETHE		92		3					3
RUE CHATEAU CUGNON VERS CROIX-ROUGE		92		13	4				17
Rue Croix-le-Maire		25						1	1
RUE CROIX-LE-MAIRE VERS DAMPICOURT		28		4					4
Rue d'Arlon		36						1	1
RUE D'ARLON VERS ETHE		80		4	2				6
RUE D'ARLON VERS VIRTON CENTRE		80		2					2
RUE DE DAMPICOURT VERS DAMPICOURT		12		4	1				5
RUE DE DAMPICOURT VERS SAINT-MARD		12		5					5
RUE DE FRANCE VERS CENTRE DE SAINT-MARD		19		2	1				3
RUE DE FRANCE VERS FRANCE		19		19	6	1			26
RUE DE LA 7E DIF VERS CENTRE ETHE		16		12	1				13
RUE DE LA 7E DIF VERS SAINT-LEGER		16		16	2				18
RUE DE LA VILLETTE VERS SAINT-MARD CENTRE		44		1					1
RUE DE LA VIRE VERS LATOUR		121		1					1
Rue de Longuyon		80		6		1	2		9
RUE DE LONGUYON VERS FRANCE		142		20	3				23
RUE DE LONGUYON VERS FRANCE		64A	33	8	2				43
RUE DE LONGUYON VERS FRANCE		80		20	7	1			28
RUE DE LONGUYON VERS VIRTON		142		6	2				8
RUE DE LONGUYON VERS VIRTON		64A	49	19	3		1		72
RUE DE LONGUYON VERS VIRTON		80		20	3	1			24
Rue de Rabais		20						1	1
RUE DE RABAIS VERS ARLON		22		61	11	2	3		77
RUE DE RABAIS VERS ETHE CENTRE		3		1	1				2
RUE DE RABAIS VERS VIRTON		22		39	8	2	1		50



INFRACTIONS DE VITESSE (autoroutes incluses) : ENDROIT DU CONTRÔLE

2023: 1er semestre

Rue	Borne Kilometrique	Nr de maison	Excès de 0-10 km/h	Excès de 11-20 km/h	Excès de 21-30 km/h	Excès de 31-40 km/h	Excès de plus de 40 km/h	Excès de ??? km/h	TOTAL
RUE DE RABAIS VERS VIRTON		3		1					1
Rue des Fossés		24						1	1
Rue des Fusillés		1						1	1
RUE D'HARNONCOURT VERS CENTRE SAINT-MARD		86		11					11
RUE D'HARNONCOURT VERS HARNONCOURT		86		2	2	1			5
Rue du Curé		2						1	1
RUE LEON COLLEAUX VERS CHENOIS		22	139	25	1		1		166
RUE LEON COLLEAUX VERS VIRTON		22	69	28	2				99
RUE MARECHAL-FOCH VERS ETALLE		64		3					3
RUE MARECHAL-FOCH VERS VIRTON CENTRE		64		6					6
RUE PIESSEVAUX VERS DAMPICOURT		47		2	1				3
Val d'Away		1						1	1
TOTAL			294	495	97	17	10	17	930



INFRACTIONS DE VITESSE (autoroutes incluses) : RÉGIME VITESSE

1er semestre 2023

Vitesse autorisée	Excès de 0-10 km/h	Excès de 11-20 km/h	Excès de 21-30 km/h	Excès de 31-40 km/h	Excès de plus de 40	Excès de ??? km/h	TOTAL
30	388	151	26	2	2	0	569
50	4	1.926	327	49	17	0	2.323
60	0	67	37	3	1	0	108
70	16	742	201	57	35	0	1.051
80	1	0	0	0	0	0	1
90	6	29	11	5	4	0	55
120	0	0	1	0	0	0	1
Inconnu	0	0	0	0	0	35	35
TOTAL	415	2.915	603	116	59	35	4.143



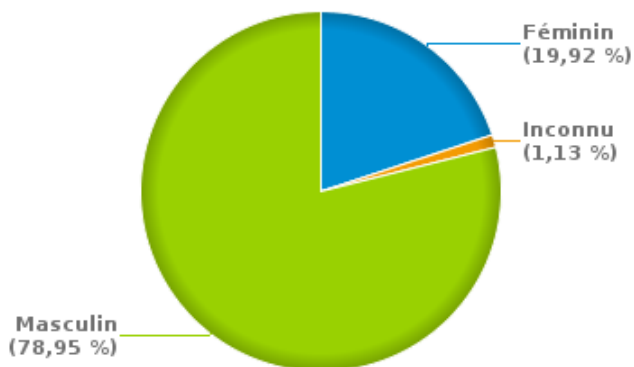
INFRACTIONS ROUTIÈRES (autoroutes incluses) : PROFIL DES CONTREVENANTS

1er semestre 2023

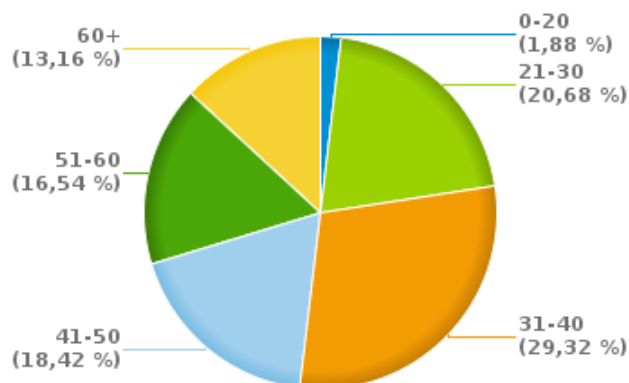
Nombre d'infractions d'alcool par catégorie d'âge et par sexe

	Masculin	Féminin	Inconnu	TOTAL
0-20	4	1	0	5
21-30	46	9	0	55
31-40	60	17	1	78
41-50	38	10	1	49
51-60	32	11	1	44
60+	30	5	0	35
TOTAL	210	53	3	266

% infractions alcool par sexe pour le 1er semestre 2023



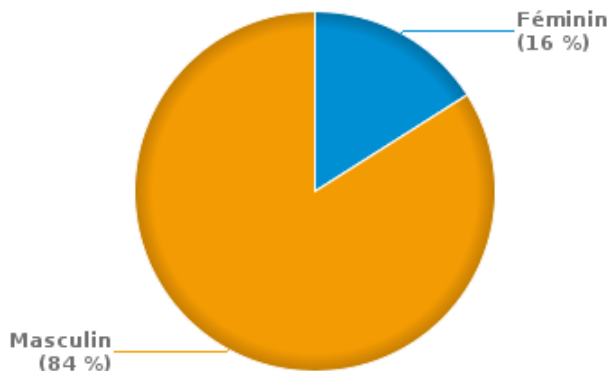
% infractions alcool par catégorie d'âge pour le 1er semestre 2023



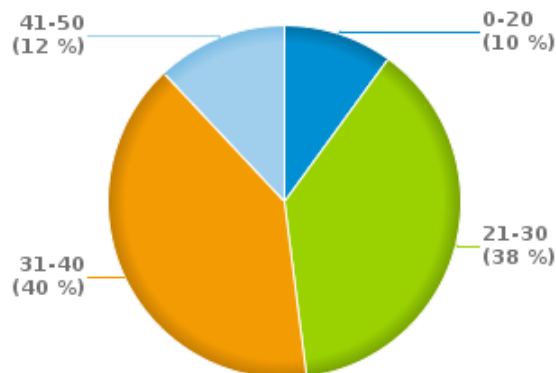
Nombre d'infractions de drogues par catégorie d'âge et par sexe

	Féminin	Masculin	TOTAL
0-20	1	4	5
21-30	2	17	19
31-40	4	16	20
41-50	1	5	6
TOTAL	8	42	50

% infractions drogues par sexe pour le 1er semestre 2023



% infractions drogues par catégorie d'âge pour le 1er semestre 2023





INFRACTIONS ROUTIÈRES
FILTRES ET PARAMÈTRES SELECTIONNÉS
DANS CE RAPPORT

Année de début de l'infraction	2015
Année de fin de l'infraction	2023
Trimestre(s)	Trim. 1;Trim. 2
Zone de police	ZP DE GAUME (ETALLE)
Unité locale/fédérale	
Hors/sur autoroute	(autoroutes incluses)
Unité de police constatante	
Date de clôture de la banque de données	30/09/2023

Date de mise à jour du rapport	08 NOV. 2023 17:00:17
---------------------------------------	-----------------------