

**Aperçu
Infractions routières
(autoroutes incluses)
2023: 1er semestre**

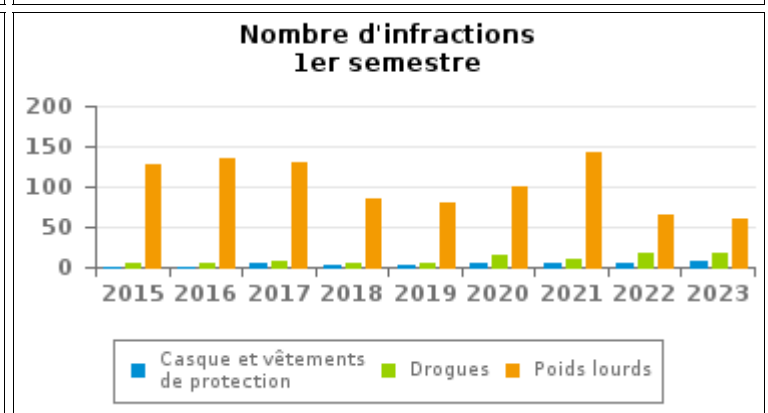
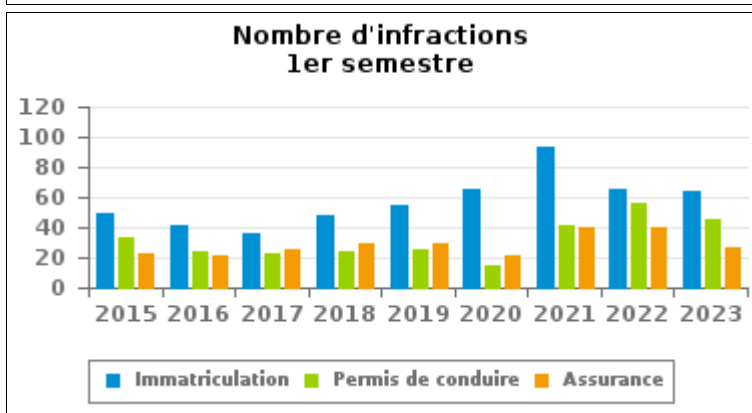
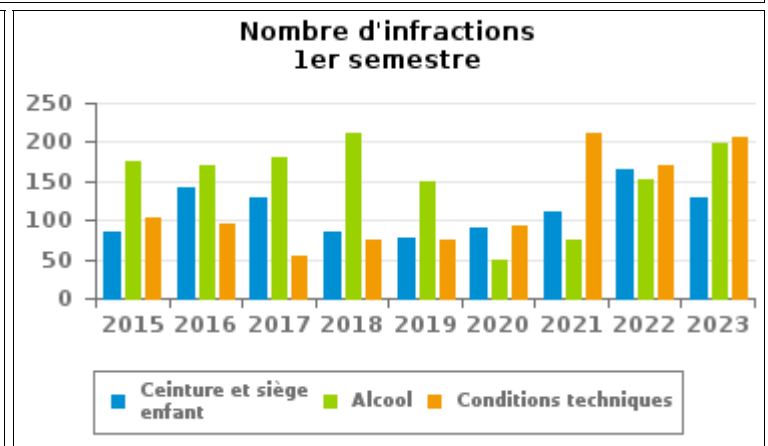
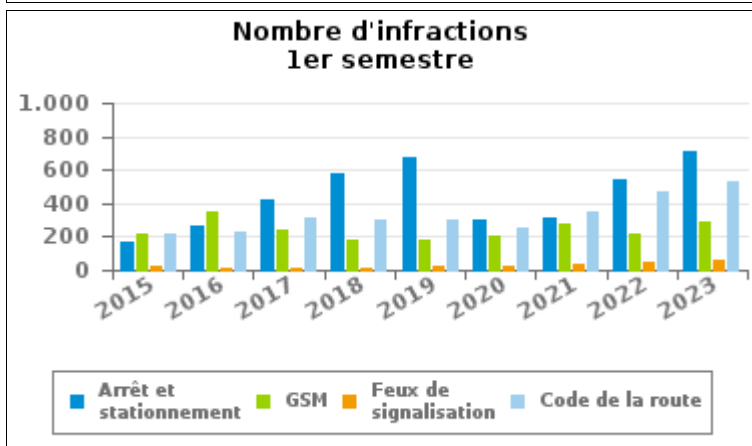
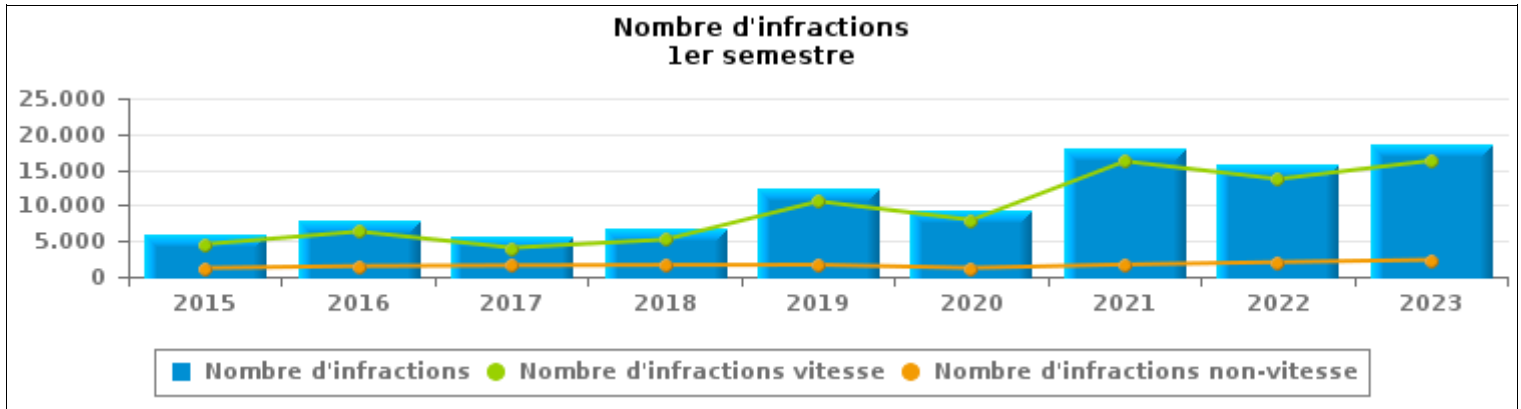
**ZP ARLON/ATTERT/
HABAY/MARTELANGE**



INFRACTIONS ROUTIÈRES (autoroutes incluses) : APERÇU GÉNÉRAL

Comparaison 1er semestre 2015 - 2023

	2015	2016	2017	2018	2019	2020	2021	2022	2023
NOMBRE TOTAL D'INFRACTIONS	5.793	7.825	5.646	6.855	12.221	9.187	17.879	15.732	18.631
INFRACTIONS PAR THEME									
	2015	2016	2017	2018	2019	2020	2021	2022	2023
Vitesse	4.566	6.331	4.058	5.209	10.557	7.951	16.173	13.689	16.258
Arrêt et stationnement	164	269	422	575	673	296	314	539	715
GSM	215	352	245	186	176	210	275	212	295
Casque et vêtements de protection	1	1	4	2	2	4	5	5	7
Ceinture et siège enfant	86	141	128	86	77	91	112	166	130
Feux de signalisation	22	11	16	17	19	21	34	47	59
Code de la route	220	224	314	304	300	252	349	472	532
Alcool	175	171	181	211	150	49	75	152	199
Drogues	6	5	8	4	4	14	10	17	17
Conditions techniques	104	95	54	74	74	93	211	171	205
Immatriculation	50	41	36	48	55	66	94	66	64
Permis de conduire	33	24	23	24	25	15	41	56	46
Assurance	23	22	25	29	30	22	40	40	27
Poids lourds	127	135	130	85	79	101	142	66	61
Autres	1	3	0	0	0	2	3	0	0
Inconnu	0	0	2	1	0	0	1	34	16





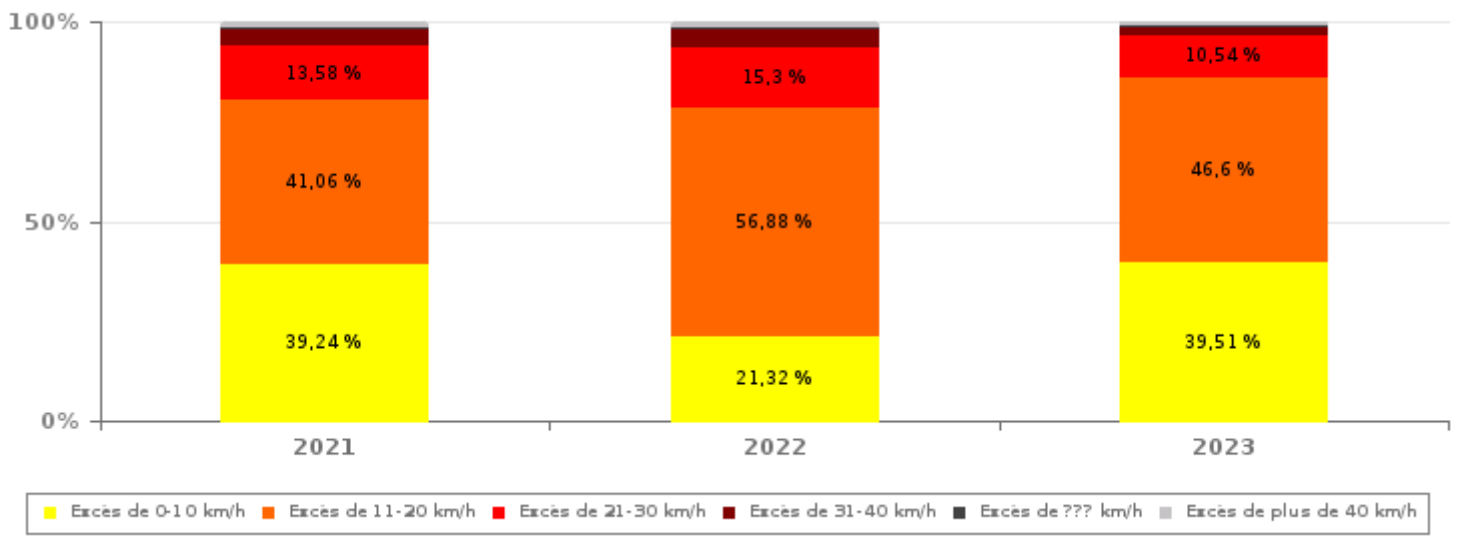
INFRACTIONS ROUTIÈRES (autoroutes incluses) : APERÇU GÉNÉRAL

INFRACTIONS PAR DEGRE DE GRAVITE

Comparaison 1er semestre 2015 - 2023

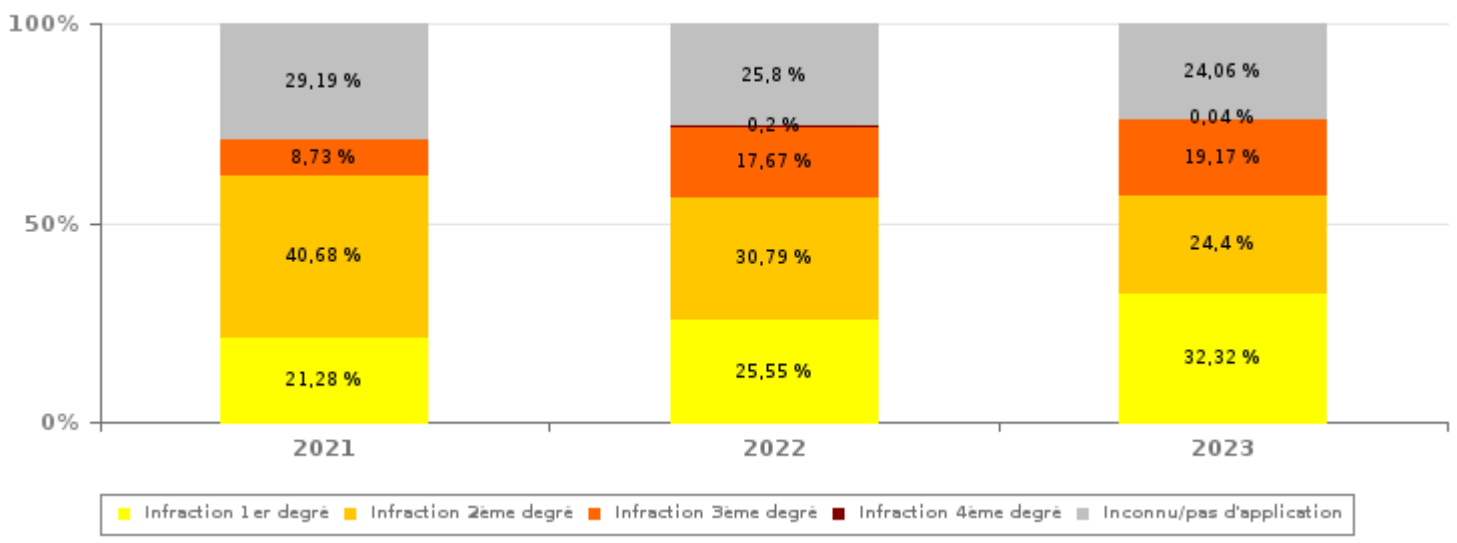
VITESSE	2015	2016	2017	2018	2019	2020	2021	2022	2023
Excès de 0-10 km/h	0	159	92	73	3.815	1.537	6.346	2.919	6.424
Excès de 11-20 km/h	2.163	3.030	2.149	2.957	4.409	4.256	6.641	7.786	7.577
Excès de 21-30 km/h	1.602	2.234	1.218	1.537	1.655	1.469	2.196	2.095	1.713
Excès de 31-40 km/h	518	620	362	452	449	454	670	600	334
Excès de plus de 40 km/h	247	248	195	159	172	159	253	219	140
Excès de ??? km/h	36	40	37	31	57	76	67	70	70
Sous-total VITESSE	4.566	6.331	4.053	5.209	10.557	7.951	16.173	13.689	16.258

Nombre d'infractions (vitesse): répartition selon la gravité pour le 1er semestre



NON-VITESSE	2015	2016	2017	2018	2019	2020	2021	2022	2023
1er degré	295	381	549	647	518	313	363	522	767
2ème degré	382	609	566	535	702	560	694	629	579
3ème degré	79	65	61	49	97	90	149	361	455
4ème degré	2	4	3	5	4	0	2	4	1
Inconnu/Pas d'application	469	435	409	410	343	273	498	527	571
Sous-total NON-VITESSE	1.227	1.494	1.588	1.646	1.664	1.236	1.706	2.043	2.373

Nombre d'infractions (non-vitesse): répartition selon la gravité pour le 1er semestre





INFRACTIONS ROUTIÈRES (autoroutes incluses) : APERÇU GÉNÉRAL

INFRACTIONS PAR DEGRE DE GRAVITE

Comparaison 1er semestre 2015 - 2023



INFRACTIONS ROUTIÈRES (autoroutes incluses) : APERÇU GÉNÉRAL

Comparaison par mois 1er semestre 2023

	Jan	Fév	Mar	Avr	Mai	Juin	TOTAL
NOMBRE TOTAL D'INFRACTIONS	3.369	3.272	2.852	3.279	3.027	2.832	18.631
INFRACTIONS PAR THEME							
	Jan	Fév	Mar	Avr	Mai	Juin	TOTAL
Vitesse	3.042	2.898	2.381	2.854	2.611	2.472	16.258
Arrêt et stationnement	125	123	145	127	126	69	715
GSM	27	45	60	40	58	65	295
Casque et vêtements de protection	0	0	0	0	4	3	7
Ceinture et siège enfant	2	10	36	26	24	32	130
Feux de signalisation	6	10	9	11	7	16	59
Code de la route	60	84	120	90	94	84	532
Alcool	36	20	37	38	35	33	199
Drogues	2	5	2	4	4	0	17
Conditions techniques	33	36	35	48	27	26	205
Immatriculation	18	10	8	11	10	7	64
Permis de conduire	10	12	5	7	2	10	46
Assurance	5	6	4	6	4	2	27
Poids lourds	3	13	10	16	8	11	61
Autres	0	0	0	0	0	0	0
Inconnu	0	0	0	1	13	2	16
INFRACTIONS PAR DEGRE DE GRAVI							
	Jan	Fév	Mar	Avr	Mai	Juin	TOTAL
VITESSE							
Excès de 0-10 km/h	1.222	1.317	821	1.255	936	873	6.424
Excès de 11-20 km/h	1.384	1.204	1.204	1.350	1.217	1.218	7.577
Excès de 21-30 km/h	345	277	270	199	355	267	1.713
Excès de 31-40 km/h	54	61	53	24	68	74	334
Excès de plus de 40 km/h	19	26	23	20	28	24	140
Excès de ??? km/h	18	13	10	6	7	16	70
Sous-total VITESSE	3.042	2.898	2.381	2.854	2.611	2.472	16.258
NON-VITESSE							
1er degré	94	122	170	131	153	97	767
2ème degré	95	90	122	109	85	78	579
3ème degré	48	70	87	66	85	99	455
4ème degré	0	0	0	0	1	0	1
Inconnu/Pas d'application	90	92	92	119	92	86	571
Sous-total NON-VITESSE	327	374	471	425	416	360	2.373

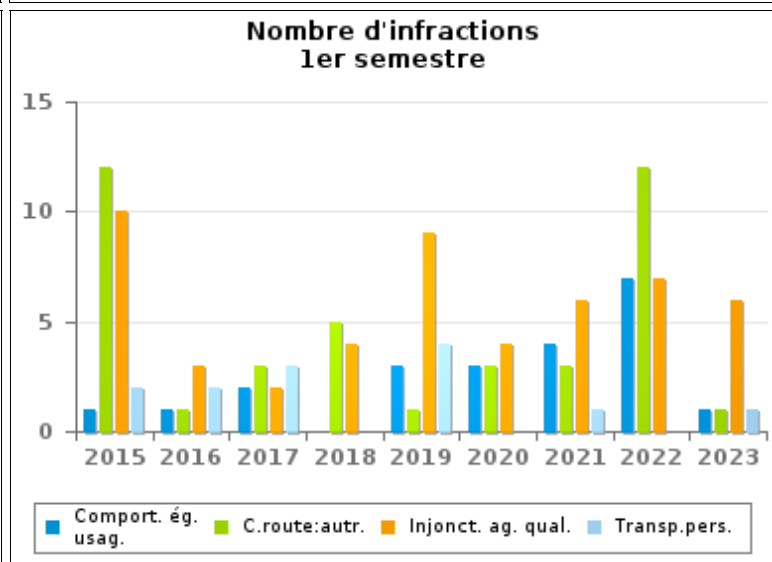
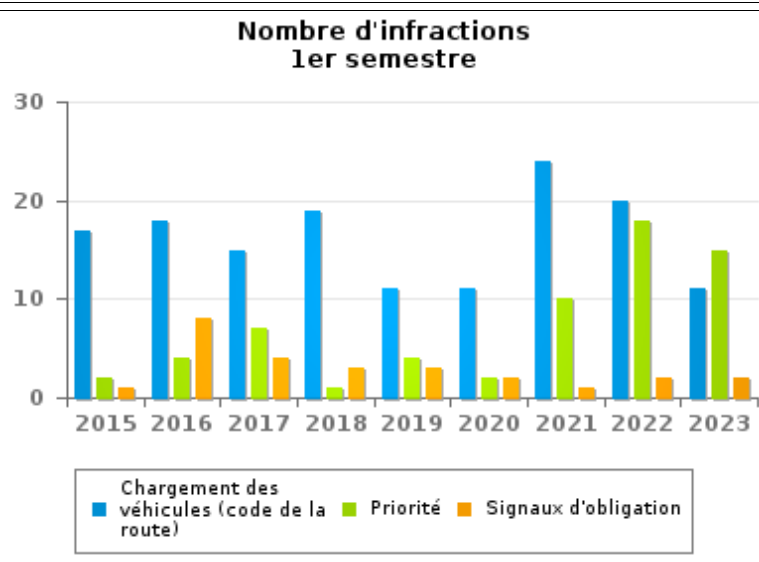
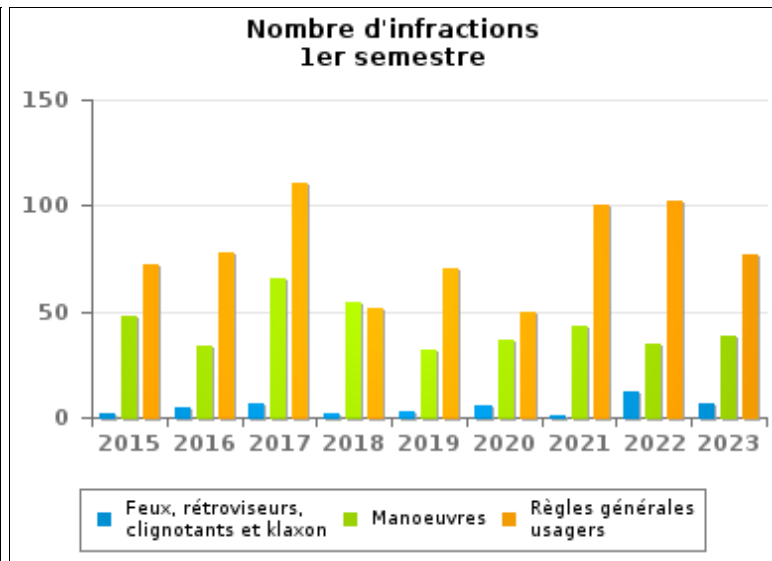
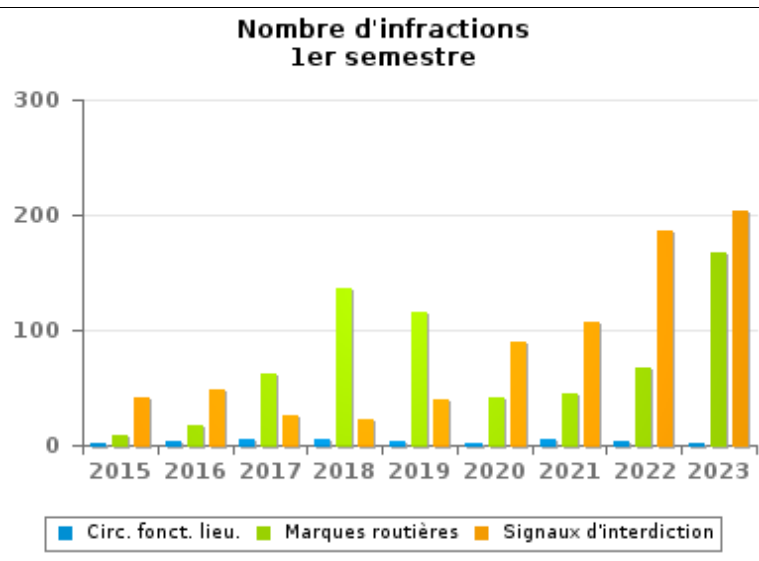


INFRACTIONS ROUTIÈRES (autoroutes incluses) : APERÇU GÉNÉRAL (DÉTAIL)

Comparaison 1er semestre 2015 - 2023

Code de la route

	2015	2016	2017	2018	2019	2020	2021	2022	2023
Signaux d'interdiction	42	49	26	23	40	90	107	186	204
Règles générales usagers	72	78	111	52	70	50	100	102	77
Marques routières	9	17	62	136	116	42	44	68	167
Manoeuvres	48	34	66	54	32	37	43	35	38
Chargement des véhicules (code de la route)	17	18	15	19	11	11	24	20	11
Priorité	2	4	7	1	4	2	10	18	15
Injonctions des agents qualifiés	10	3	2	4	9	4	6	7	6
Feux, rétroviseurs, clignotants et klaxon	2	5	7	2	3	6	1	12	7
Code de la route: autres	12	1	3	5	1	3	3	12	1
Circulation en fonction du lieu	2	4	6	5	4	2	5	3	2
Signaux d'obligation	1	8	4	3	3	2	1	2	2
Comportement à l'égard de certains usagers	1	1	2	0	3	3	4	7	1
Transport de personnes (code de la route)	2	2	3	0	4	0	1	0	1
TOTAL	220	224	314	304	300	252	349	472	532





INFRACTIONS ROUTIÈRES (autoroutes incluses) : TOP 5 DES INFRACTIONS

1er semestre 2023

Toutes les infractions

Theme	Article de loi	Nombre d'infractions	% (*)
Vitesse	Art. 11.2.1°.a). En dehors des agglomérations, la vitesse est limitée à 120 km à l'heure sur les autoroutes [...].	4.019	21,57%
Vitesse	[Rég. w. :] Art. 11.1. Dans les agglomérations, la vitesse est limitée à 50 km à l'heure [...].	6.508	34,93%
Vitesse	[Rég. w. :] Art. 11.1. Dans les agglomérations, la vitesse est limitée à 50 km à l'heure. Toutefois, sur certaines voies publiques, une limitation de vitesse inférieure ou supérieure peut être imposée ou permise par le signal C43 [...]. Art. 5. Les usagers doivent se conformer aux signaux lumineux de circulation, aux signaux routiers et aux marques routières, lorsque ceux-ci sont réguliers en la forme, suffisamment visibles et placés conformément aux prescriptions du [...] règlement [général sur la police de la circulation routière et de l'usage de la voie publique]. Art. 68.3. [...] Sign. C43 [avec la mention 30]. A partir du signal jusqu'au prochain carrefour, interdiction de circuler à une vitesse supérieure à [30 km/h] [...]. Le signal C43, avec la mention 30 km/h, placé au-dessus du signal F1 vaut sur l'ensemble des voiries comprises dans les limites de l'agglomération.	537	2,88%
Vitesse	[Rég. w. :] Art. 11.2.2°.a). En dehors des agglomérations, la vitesse est limitée à 90 km à l'heure sur les voies publiques divisées en quatre bandes de circulation ou plus dont deux au moins sont affectées à chaque sens de circulation et dont les sens de circulation sont séparés par des marques routières.	582	3,12%
Vitesse	[Rég. w. :] Art. 11.2.2°. b). En dehors des agglomérations, la vitesse est limitée à 90 km à l'heure [...] sur les autres voies publiques. Les limitations de vitesse inférieures imposées par le signal C43 ou résultant de l'article 11.3. restent d'application. Art. 5. Les usagers doivent se conformer aux signaux lumineux de circulation, aux signaux routiers et aux marques routières, lorsque ceux-ci sont réguliers en la forme, suffisamment visibles et placés conformément aux prescriptions du [...] règlement [général sur la police de la circulation routière et de l'usage de la voie publique]. Art. 68.3. [...] Sign. C43 [avec la mention 70]. A partir du signal jusqu'au prochain carrefour [ou signal C45], interdiction de circuler à une vitesse supérieure à [70 km/h] [...].	3.815	20,48%

Infractions du 4ème degré

Theme	Article de loi	Nombre d'infractions	% (*)
Code de la route	Constitue une infraction de 4ème degré en vertu de l'article 4.4° de l'AR du 30-09-2005 : Art. 20.3.2°. Il est interdit de s'engager sur un passage à niveau lorsque les feux rouges clignotants sont allumés.	1	0,01 %

(*) % par rapport au nombre total d'infractions

INFRACTIONS ROUTIÈRES (autoroutes incluses) : MOMENT

Nombre d'infractions selon le moment de la semaine

1er semestre 2023

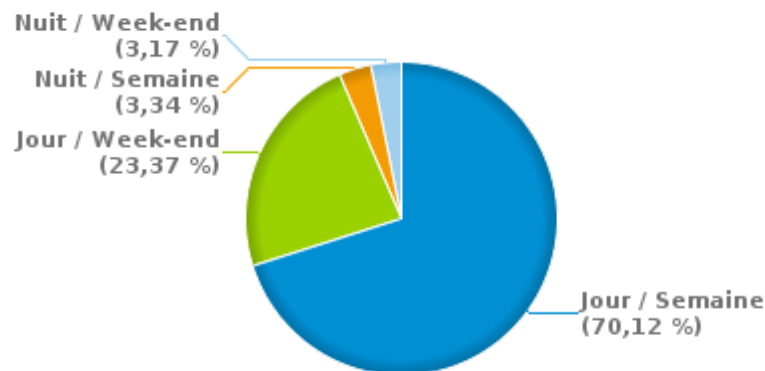


	Semaine			Week-end			TOTAL
	Jour	Nuit	Sous-total	Jour	Nuit	Sous-total	
Vitesse	11.324	537	11.861	3.951	446	4.397	16.258
Arrêt et stationnement	519	17	536	143	36	179	715
GSM	255	6	261	34	0	34	295
Casque et vêtements de protection	4	0	4	3	0	3	7
Ceinture et siège enfant	101	0	101	27	2	29	130
Feux de signalisation	45	3	48	10	1	11	59
Code de la route	450	16	466	59	7	66	532
Alcool	35	27	62	63	74	137	199
Drogues	7	1	8	8	1	9	17
Conditions techniques	174	2	176	23	6	29	205
Immatriculation	38	7	45	15	4	19	64
Permis de conduire	27	4	31	8	7	15	46
Assurance	18	3	21	3	3	6	27
Poids lourds	56	0	56	3	2	5	61
Autres	0	0	0	0	0	0	0
Inconnu	11	0	11	4	1	5	16
TOTAL	13.064	623	13.687	4.354	590	4.944	18.631

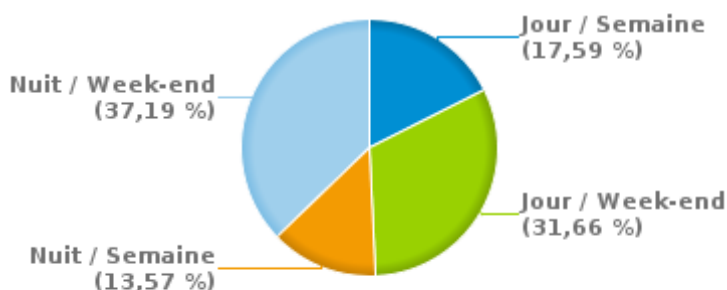
Weekend = Du vendredi 22h00 jusqu'au lundi 06h00
Semaine = Du lundi 06h00 jusqu'au vendredi 22h00

Jour: de 06h00 à 22h00
Nuit: de 22h00 à 06h00

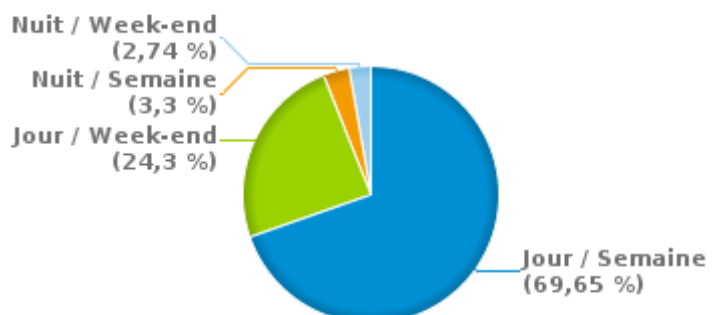
% infractions selon le moment pour le 1er semestre 2023



% infractions alcool selon le moment pour le 1er semestre 2023



% infractions vitesse selon le moment pour le 1er semestre 2023





INFRACTIONS DE VITESSE (autoroutes incluses) : ENDROIT DU CONTRÔLE

2023: 1er semestre

Arlon

Rue	Borne Kilométrique	Nr de maison	Excès de 0-10 km/h	Excès de 11-20 km/h	Excès de 21-30 km/h	Excès de 31-40 km/h	Excès de plus de 40 km/h	Excès de ??? km/h	TOTAL
A4-E411 Direction Bruxelles	170.0							1	1
A4-E411 Direction Bruxelles					1	3		3	7
A4-E411 Direction Luxembourg (L)	179.2	*		5					5
A4-E411 Direction Luxembourg (L)	185.0			1					1
A4-E411 Direction Luxembourg (L)	186.0					1		3	4
A4-E411 Direction Luxembourg (L)				2	7	3	1	15	28
A4-E411 Direction Luxembourg (L) Sortie 31 Arlon								1	1
Avenue de Longwy		164	36	13	1				50
Avenue de Longwy		218	61	24	1	1			87
Avenue de Longwy		545	10	3					13
Avenue de Mersch		129	1			1			2
Avenue de Mersch		147	2	1					3
Avenue de Mersch		213	11	11	2	2			26
Avenue de Mersch		77	6	1					7
AVENUE DE MERSCH VERS ARLON		213	57	23	5				85
AVENUE DE MERSCH VERS MERSCH		213	76	26	6				108
avenue du Bois-d'Arlon		10	19	13	2				34
avenue du Bois-d'Arlon		11	45	28					73
avenue du Bois-d'Arlon		12	21	10					31
avenue du Bois-d'Arlon		61	20	11	5	1			37
avenue du Bois-d'Arlon		72	2	1					3
avenue du Bois-d'Arlon		74	11	9	1				21
avenue du Bois-d'Arlon		80	49	44	1				94
avenue du Bois-d'Arlon		98	43	31	6				80
Avenue du Général-Patton		128	8	1					9
Avenue du Général-Patton		287	7	5					12



INFRACTIONS DE VITESSE (autoroutes incluses) : ENDROIT DU CONTRÔLE

2023: 1er semestre

Rue	Borne Kilometrique	Nr de maison	Excès de 0-10 km/h	Excès de 11-20 km/h	Excès de 21-30 km/h	Excès de 31-40 km/h	Excès de plus de 40 km/h	Excès de ??? km/h	TOTAL
E411/A004 VERS LUXEMBOURG	171.2			265	53	12	5		335
E411/A004 VERS LUXEMBOURG	179.9		137	285	62	13	5		502
N40 - ROUTE DE NEUFCHATEAU VERS ARLON		413	27	9	2	1			39
N40 - ROUTE DE NEUFCHATEAU VERS HABAY		413	26	20	4				50
N4 Direction Bruxelles	165.0		4	8	4				16
N4 Direction Bruxelles	180.4		7	27	1	2			37
N4 Direction Bruxelles	180.5		22	63	21	5	2		113
N4 Direction Luxembourg	172.0				1				1
N4 Direction Luxembourg	180.2		2	3	2				7
N4 Direction Luxembourg	180.3		33	91	26	4	1		155
N4 Direction Luxembourg	187.4							1	1
N4 - ROUTE DE LUXEMBOURG VERS ARLON		138	122	201	21	2	1		347
N4 - ROUTE DE LUXEMBOURG VERS LUXEMBOURG		138	89	122	17	2			230
N81 Direction Arlon					1	1		1	3
N82 Direction Arlon	3.2		224	374	90	10	3		701
N82 Direction Arlon								2	2
N82 Direction Virton	1.0							1	1
N82 Direction Virton	3.2		19	23	7				49
N82 Direction Virton					1			2	3
N82 - ROUTE DE VIRTON VERS VIRTON	3.9	39	640	349	101	13	3		1.106
N83 - ROUTE D'ETALLE VERS ARLON	6	80	150	52	13	4	3		222
N83 - ROUTE D'ETALLE VERS ETALLE	6	80	406	129	49	10	5		599
N850 - AVENUE DU BOIS D'ARLON VERS CENTRE ARLON	1.3		155	29	7	2	1		194
N850 - AVENUE DU BOIS D'ARLON VERS VIRTON	1.3		268	53	7				328
r. de Kleinbettingen		51	26	4					30
route de Bouillon		157	62	27	5				94
route de Bouillon		167	18	8	2				28



INFRACTIONS DE VITESSE (autoroutes incluses) : ENDROIT DU CONTRÔLE

2023: 1er semestre

Rue	Borne Kilometrique	Nr de maison	Excès de 0-10 km/h	Excès de 11-20 km/h	Excès de 21-30 km/h	Excès de 31-40 km/h	Excès de plus de 40 km/h	Excès de ??? km/h	TOTAL
route de Bouillon		200	13	10	5		1		29
route de Bouillon		262		3		1			4
route de Diekirch		333	155	81	7	2			245
route de Diekirch		341	11	3					14
route de Diekirch		348	15	6	1				22
route de Diekirch		401	4	5	2				11
route de Diekirch		404	68	30	8				106
route de Diekirch		420	8	4					12
route de Longwy		543	31	4					35
route de Longwy		545	30	5	1				36
route de Longwy								3	3
Route de Luxembourg		496	8	4	1				13
Route de Luxembourg		545	19	10					29
route de Neufchâteau		413	8	15	2				25
route de Neufchâteau		472	134	86	13	1			234
route de Neufchâteau		473	4	4	1				9
route de Neufchâteau		531	51	21	3				75
route de Neufchâteau		566	2	2					4
route de Neufchâteau		581	5	7	1				13
route d'Etalle		106	8	3					11
route d'Etalle		20	12	14	4		1		31
route d'Etalle		63	18	16	2				36
route d'Etalle		98	23	14	1				38
route d'Etalle				1				1	2
Rue de Bastogne		120	3	4	1				8
Rue de Bastogne		190	5	1					6
RUE DE KLEINBETTINGEN VERS CENTRE STERPENICH		51	8	2					10



INFRACTIONS DE VITESSE (autoroutes incluses) : ENDROIT DU CONTRÔLE

2023: 1er semestre

Rue	Borne Kilometrique	Nr de maison	Excès de 0-10 km/h	Excès de 11-20 km/h	Excès de 21-30 km/h	Excès de 31-40 km/h	Excès de plus de 40 km/h	Excès de ??? km/h	TOTAL
RUE DE KLEINBETTINGEN VERS KLEINBETTINGEN		51	12	2	1				15
Rue de l'Hydrion		48	9						9
Rue de l'Hydrion		50	21	12					33
Rue de l'Hydrion		64	6	2					8
Rue de Neufchâteau		218	17	15	1				33
Rue de Neufchâteau		32						1	1
Rue de Neufchâteau		472	14	8					22
Rue de Rédange		19	48	14	1	1			64
Rue de Rédange		29	11	8			1		20
Rue de Rédange		3	18	6					24
Rue des Déportés		25						1	1
Rue des Espagnols		136		1					1
Rue de Sesselich		247	2	1					3
rue des Quatre-Vents		83	1						1
Rue de Toernich		150	14	8	1				23
Rue de Toernich		152	6	5	1				12
Rue de Toernich		165	9	8	1				18
rue du Vicinal		36	6	1					7
rue du Vicinal								1	1
rue Halbardier		65	8	1					9
TOTAL			3.767	2.852	594	98	33	37	7.381

Attert

Rue	Borne Kilometrique	Nr de maison	Excès de 0-10 km/h	Excès de 11-20 km/h	Excès de 21-30 km/h	Excès de 31-40 km/h	Excès de plus de 40 km/h	Excès de ??? km/h	TOTAL
N40 Direction Arlon							1		1
N4 Direction Bruxelles	172.3							1	1



INFRACTIONS DE VITESSE (autoroutes incluses) : ENDROIT DU CONTRÔLE

2023: 1er semestre

Rue	Borne Kilometrique	Nr de maison	Excès de 0-10 km/h	Excès de 11-20 km/h	Excès de 21-30 km/h	Excès de 31-40 km/h	Excès de plus de 40 km/h	Excès de ??? km/h	TOTAL
N4 Direction Bruxelles				1	1	1	1		4
N4 Direction Luxembourg	170.0					1			1
N4 Direction Luxembourg	172.5						1		1
N4 Direction Luxembourg					4	3	2	1	10
N87 ROUTE D'HABAY VERS HABAY	3.37	92	19	7					26
N87 ROUTE D'HABAY VERS MARTELANGE	3.37	92	50	9		2	1		62
RN4 VERS BRUXELLES	173.9			214	65	16	5		300
RN 4 VERS LUXEMBOURG	176.3			90	27	4	2		123
RN4 VERS LUXEMBOURG	174.1			25	4	3	1		33
Route de Habay		130	1		1				2
Route de Habay		30	1						1
Route de Habay		58	9	1	1				11
Route de Habay		60	6	1					7
Route de Habay		61	8	5					13
Route de Habay							1		1
Rue des Deux Eglises		232	2	2					4
Rue des Deux Eglises		234	35	27	1				63
Rue des Fagnes		119	1						1
Rue du Fourneau		231	8	9					17
Voie de la Liberté		22	29	15					44
Voie de la Liberté		79A	3						3
VOIE DE LA LIBERTE VERS ATTERT		22	11	7	1				19
TOTAL			183	413	105	30	15	2	748

Habay

Rue	Borne Kilometrique	Nr de maison	Excès de 0-10 km/h	Excès de 11-20 km/h	Excès de 21-30 km/h	Excès de 31-40 km/h	Excès de plus de 40 km/h	Excès de ??? km/h	TOTAL
-----	-----------------------	-----------------	-----------------------	------------------------	------------------------	------------------------	--------------------------------	----------------------	-------



INFRACTIONS DE VITESSE (autoroutes incluses) : ENDROIT DU CONTRÔLE

2023: 1er semestre

Rue	Borne Kilométrique	Nr de maison	Excès de 0-10 km/h	Excès de 11-20 km/h	Excès de 21-30 km/h	Excès de 31-40 km/h	Excès de plus de 40 km/h	Excès de ??? km/h	TOTAL
A4-E411 Direction Bruxelles	101.0						1		1
A4-E411 Direction Bruxelles	169.6						1		1
A4-E411 Direction Bruxelles				1	3	1	3	9	17
A4-E411 Direction Luxembourg (L)	158.0				1				1
A4-E411 Direction Luxembourg (L)	159.6		578	580	145	46	16		1.365
A4-E411 Direction Luxembourg (L)	163.0				1			2	3
A4-E411 Direction Luxembourg (L)	164.1				1				1
A4-E411 Direction Luxembourg (L)	166.5				1				1
A4-E411 Direction Luxembourg (L)	167.0						1	1	2
A4-E411 Direction Luxembourg (L)	168.4							1	1
A4-E411 Direction Luxembourg (L)	168.9			427	210	43	29		709
A4-E411 Direction Luxembourg (L)	169.0							1	1
A4-E411 Direction Luxembourg (L)	169.1			16	2	1			19
A4-E411 Direction Luxembourg (L)				11	5	3	2	15	36
A4-E411 VERS BRUXELLES	163.2			45	13	3			61
Avenue de la Gare		109	14	5	3				22
Avenue de la Gare		122	21	19					40
Avenue de la Gare		47	8	3					11
Avenue de la Gare		66	123	68	3				194
E411 HABAY VERS BRUXELLES	169.6			737	186	31	14		968
Grand-Rue		76	1	1					2
Grand-Rue		89	61	39	6		1		107
N40 - RUE DE LUXEMBOURG VERS ARLON	12.7	56	16	7					23
N40 - RUE DE LUXEMBOURG VERS HABAY	12.7	56	55	28	3				86
N87 - AVENUE DE LA GARE VERS ETALLE		71	59	21	2				82
N87 - AVENUE DE LA GARE VERS HABAY		71	31	8	5		1		45
Rue de la Civanne		5	8	4	2				14



INFRACTIONS DE VITESSE (autoroutes incluses) : ENDROIT DU CONTRÔLE

2023: 1er semestre

Rue	Borne Kilometrique	Nr de maison	Excès de 0-10 km/h	Excès de 11-20 km/h	Excès de 21-30 km/h	Excès de 31-40 km/h	Excès de plus de 40 km/h	Excès de ??? km/h	TOTAL
Rue de la Civanne		7	6	7	1				14
Rue de la Comtesse-Adèle		36	10	4	1				15
Rue de la Comtesse-Adèle		40	21	13					34
Rue de Luxembourg		43	1	5	1				7
Rue de Luxembourg		44	8	12	2				22
Rue de Luxembourg		46	41	31	2	1			75
Rue de Luxembourg		48	65	49	5				119
Rue de Luxembourg		52	16	5	1				22
Rue de Neufchâteau		11	57	35	13	1			106
Rue de Rimbiery		49	66	25		1			92
Rue des Anglières		37	70	49	7	1			127
Rue des Anglières		39	56	22	3				81
Rue des Anglières		41	5	7	3				15
Rue du 24-Août		6	20	7	1	1			29
Rue du 24-Août		72	33	16					49
Rue du 24-Août		75	5	5	2				12
Rue du 24-Août		8	1	2					3
RUE EMILE-BAUDRUX VERS HABAY		68	63	18	1	1			83
RUE EMILE-BAUDRUX VERS HEINSTERT		68	125	60	6	1			192
Rue Maurice-Grevisse		17	9	5					14
Rue Maurice-Grevisse		20	122	60	3	1			186
Rue Maurice-Grevisse		66	2						2
TOTAL			1.777	2.457	644	136	69	29	5.112

Martelange

Rue	Borne Kilometrique	Nr de maison	Excès de 0-10 km/h	Excès de 11-20 km/h	Excès de 21-30 km/h	Excès de 31-40 km/h	Excès de plus de 40 km/h	Excès de ??? km/h	TOTAL
-----	-----------------------	-----------------	-----------------------	------------------------	------------------------	------------------------	--------------------------------	----------------------	-------



INFRACTIONS DE VITESSE (autoroutes incluses) : ENDROIT DU CONTRÔLE

2023: 1er semestre

Rue	Borne Kilométrique	Nr de maison	Excès de 0-10 km/h	Excès de 11-20 km/h	Excès de 21-30 km/h	Excès de 31-40 km/h	Excès de plus de 40 km/h	Excès de ??? km/h	TOTAL
N4 Direction Bruxelles	165.0		93	190	37	5	1		326
N4 Direction Bruxelles	167.5			24	7	3	1		35
N4 Direction Bruxelles	167.6							1	1
N4 Direction Bruxelles	167.8			76	24	6	1		107
N4 Direction Bruxelles		165	16	37	4				57
N4 Direction Bruxelles					1			1	2
N4 Direction Luxembourg	164.9		14	25	3				42
N4 Direction Luxembourg	167.5		1	24	15	1			41
N4 Direction Luxembourg	167.8			167	35	13	3		218
N4 Direction Luxembourg						1			1
N4 - ROUTE DE BASTOGNE VERS ARLON	162.2	53B	28	83	8				119
N4 - ROUTE DE BASTOGNE VERS BASTOGNE	162.2	53B	87	350	39	3	6		485
RN 4 VERS BRUXELLES	166			9					9
RN 4 VERS BRUXELLES	166.1			63	13	3	1		80
RN 4 VERS LUXEMBOURG	166			13	2	1			16
RN 4 VERS LUXEMBOURG	166.1			124	37	12	3		176
Route d'Arlon		31	6	2	2				10
Route d'Arlon		34	6	2					8
Route d'Arlon		37	12	3					15
Route d'Arlon		43	8	2					10
Route d'Arlon		46	19	14	2				35
Route d'Arlon		47	38	24	4	2			68
Route d'Arlon		48	35	13					48
Route d'Arlon		50	22	6	1				29
ROUTE D'ARLON VERS ARLON	164.5		297	587	126	17	3		1.030
ROUTE D'ARLON VERS BASTOGNE	164.5		14	17	10	3	4		48
Rue de Radelange		16	1						1



INFRACTIONS DE VITESSE (autoroutes incluses) : ENDROIT DU CONTRÔLE

2023: 1er semestre

Rue	Borne Kilometrique	Nr de maison	Excès de 0-10 km/h	Excès de 11-20 km/h	Excès de 21-30 km/h	Excès de 31-40 km/h	Excès de plus de 40 km/h	Excès de ??? km/h	TOTAL
TOTAL			697	1.855	370	70	23	2	3.017



INFRACTIONS DE VITESSE (autoroutes incluses) : RÉGIME VITESSE

1er semestre 2023

Vitesse autorisée	Excès de 0-10 km/h	Excès de 11-20 km/h	Excès de 21-30 km/h	Excès de 31-40 km/h	Excès de plus de 40	Excès de ??? km/h	TOTAL
30	389	214	17	0	0	0	620
50	3.837	2.287	319	44	21	0	6.508
60	12	3	12	0	0	0	27
70	1.470	1.867	444	61	18	0	3.860
90	1	830	230	68	24	0	1.153
120	715	2.375	691	161	77	0	4.019
Inconnu	0	1	0	0	0	70	71
TOTAL	6.424	7.577	1.713	334	140	70	16.258

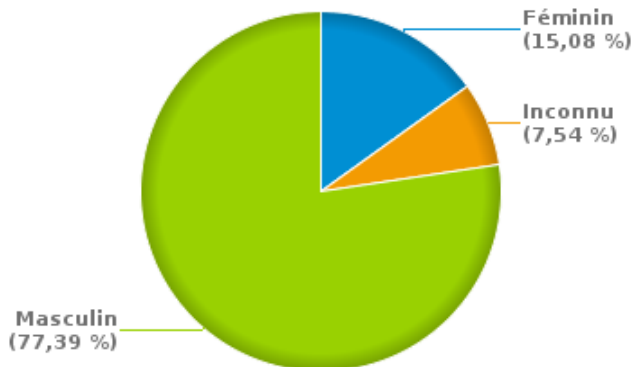
INFRACTIONS ROUTIÈRES (autoroutes incluses) : PROFIL DES CONTREVENANTS

1er semestre 2023

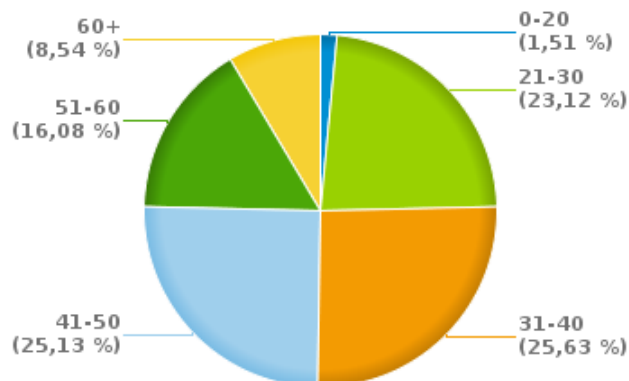
Nombre d'infractions d'alcool par catégorie d'âge et par sexe

	Masculin	Féminin	Inconnu	TOTAL
0-20	2	0	1	3
21-30	37	6	3	46
31-40	39	9	3	51
41-50	39	7	4	50
51-60	23	8	1	32
60+	14	0	3	17
TOTAL	154	30	15	199

% infractions alcool par sexe pour le 1er semestre 2023



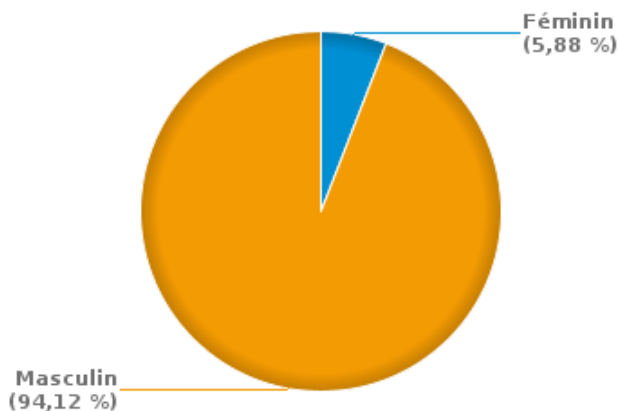
% infractions alcool par catégorie d'âge pour le 1er semestre 2023



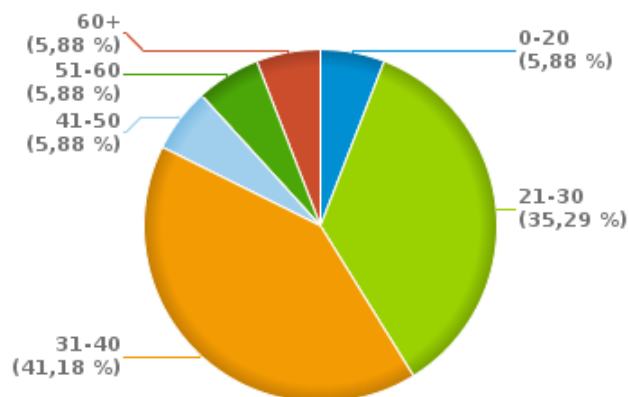
Nombre d'infractions de drogues par catégorie d'âge et par sexe

	Féminin	Masculin	TOTAL
0-20	0	1	1
21-30	0	6	6
31-40	0	7	7
41-50	0	1	1
51-60	0	1	1
60+	1	0	1
TOTAL	1	16	17

% infractions drogues par sexe pour le 1er semestre 2023



% infractions drogues par catégorie d'âge pour le 1er semestre 2023





INFRACTIONS ROUTIÈRES
FILTRES ET PARAMÈTRES SELECTIONNÉS
DANS CE RAPPORT

Année de début de l'infraction	2015
Année de fin de l'infraction	2023
Trimestre(s)	Trim. 1;Trim. 2
Zone de police	ZP ARLON/ATTERT/HABAY/MARTELANGE
Unité locale/fédérale	
Hors/sur autoroute	(autoroutes incluses)
Unité de police constatante	
Date de clôture de la banque de données	30/09/2023

Date de mise à jour du rapport	08 NOV. 2023 17:00:17
---------------------------------------	-----------------------