

**Aperçu
Infractions routières
(autoroutes incluses)
2023: 1er semestre**

**ZP PAYS DE HERVE
(HERVE)**

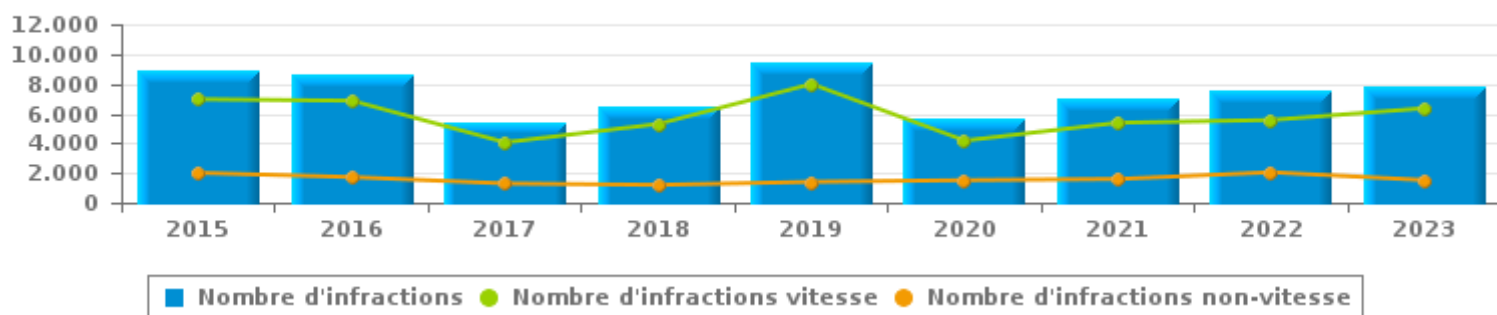


INFRACTIONS ROUTIÈRES (autoroutes incluses) : APERÇU GÉNÉRAL

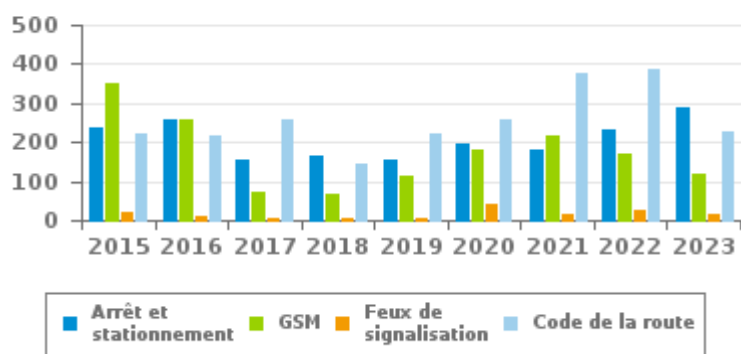
Comparaison 1er semestre 2015 - 2023

	2015	2016	2017	2018	2019	2020	2021	2022	2023
NOMBRE TOTAL D'INFRACTIONS	8.965	8.582	5.345	6.493	9.385	5.690	6.967	7.605	7.870
INFRACTIONS PAR THEME									
	2015	2016	2017	2018	2019	2020	2021	2022	2023
Vitesse	6.960	6.860	4.054	5.296	7.985	4.175	5.376	5.561	6.351
Arrêt et stationnement	239	259	154	164	156	198	179	232	287
GSM	349	256	73	65	113	180	218	169	120
Casque et vêtements de protection	5	0	10	0	9	2	9	12	13
Ceinture et siège enfant	396	245	134	144	131	184	195	305	219
Feux de signalisation	22	9	6	7	5	42	18	24	14
Code de la route	221	219	258	142	222	260	377	387	226
Alcool	171	197	226	209	197	89	90	167	191
Drogues	2	15	13	7	19	24	19	23	24
Conditions techniques	257	240	139	129	176	202	150	226	142
Immatriculation	84	87	66	79	115	99	137	129	89
Permis de conduire	66	50	40	58	63	74	45	78	68
Assurance	62	61	56	54	56	71	38	42	37
Poids lourds	130	82	114	136	131	86	109	205	78
Autres	1	2	2	2	3	2	3	0	0
Inconnu	0	0	0	1	4	2	4	45	11

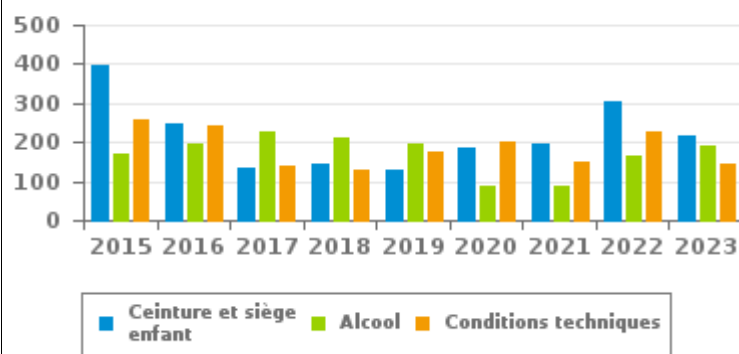
Nombre d'infractions
1er semestre



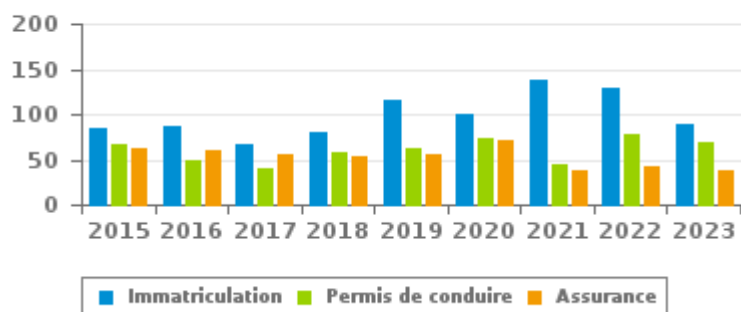
Nombre d'infractions
1er semestre



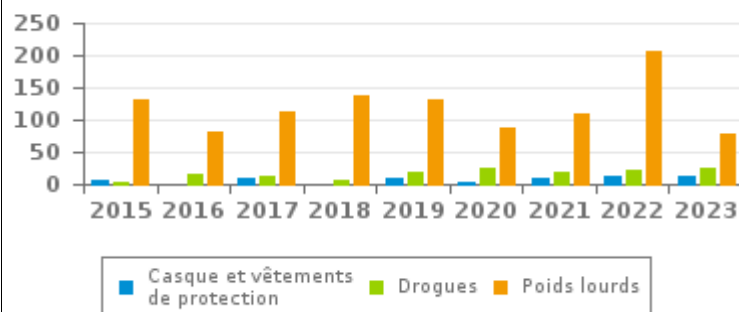
Nombre d'infractions
1er semestre



Nombre d'infractions
1er semestre



Nombre d'infractions
1er semestre





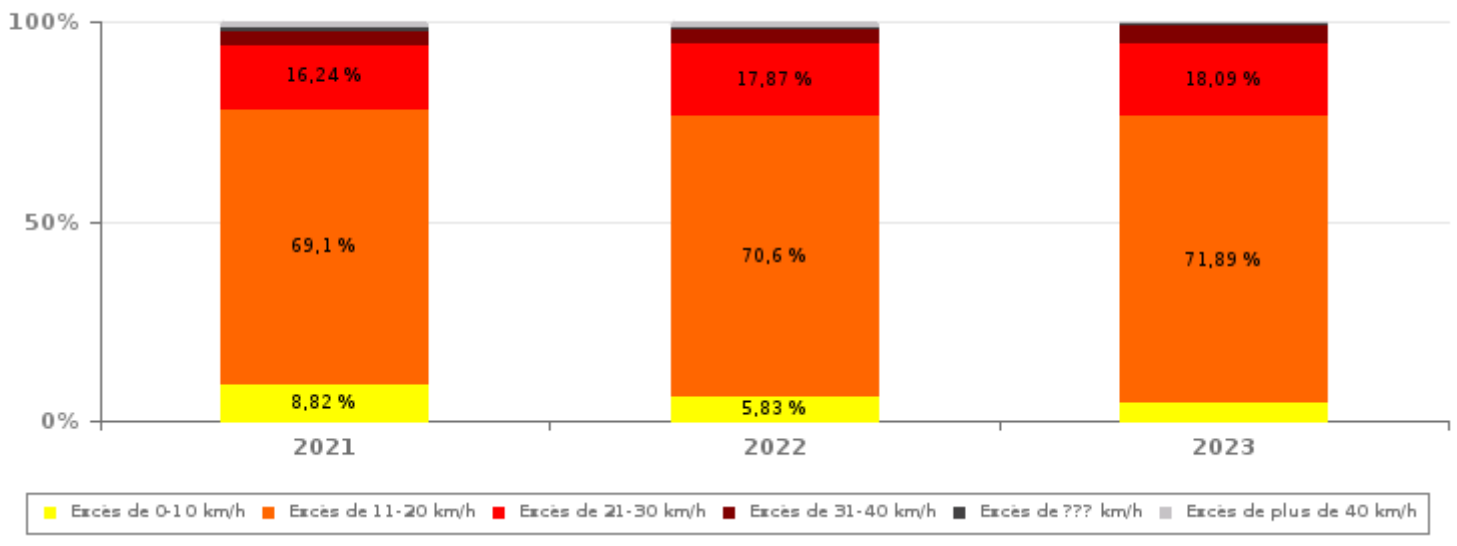
INFRACTIONS ROUTIÈRES (autoroutes incluses) : APERÇU GÉNÉRAL

INFRACTIONS PAR DEGRE DE GRAVITE

Comparaison 1er semestre 2015 - 2023

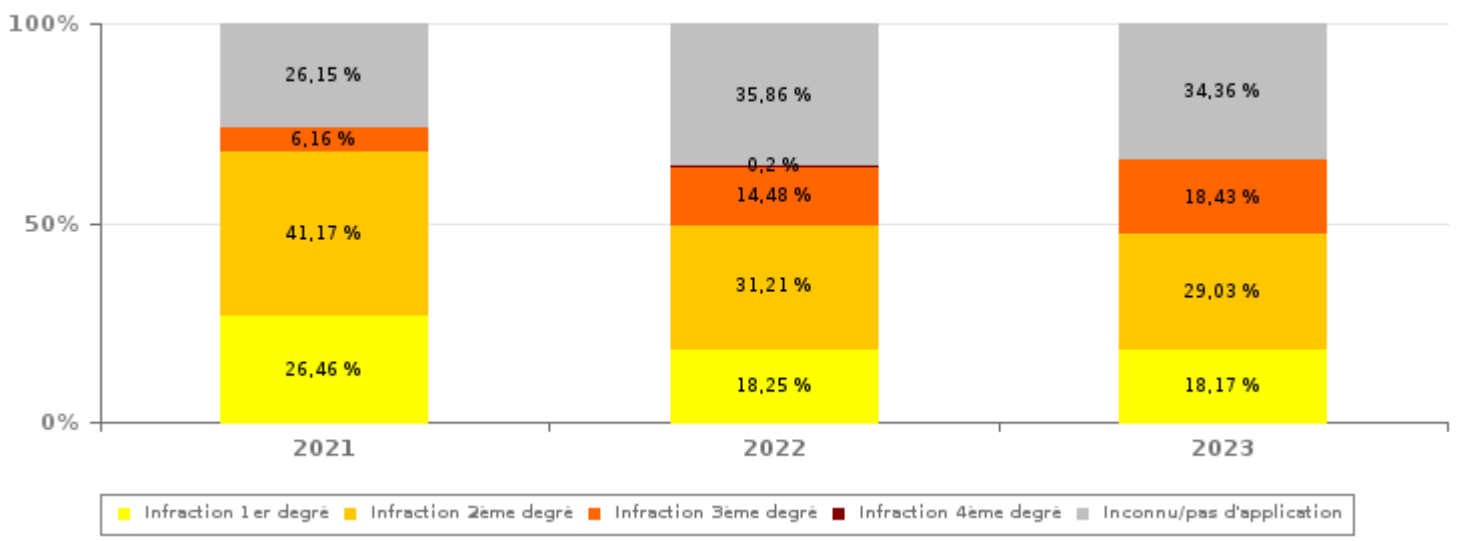
VITESSE	2015	2016	2017	2018	2019	2020	2021	2022	2023
Excès de 0-10 km/h	61	46	13	452	156	125	474	324	285
Excès de 11-20 km/h	5.315	5.201	3.071	3.700	5.592	2.812	3.715	3.926	4.566
Excès de 21-30 km/h	1.194	1.228	695	843	1.664	860	873	994	1.149
Excès de 31-40 km/h	244	251	192	203	396	227	185	197	276
Excès de plus de 40 km/h	93	85	48	73	129	100	73	80	45
Excès de ??? km/h	53	49	35	25	48	51	56	40	30
Sous-total VITESSE	6.960	6.860	4.054	5.296	7.985	4.175	5.376	5.561	6.351

Nombre d'infractions (vitesse): répartition selon la gravité pour le 1er semestre



NON-VITESSE	2015	2016	2017	2018	2019	2020	2021	2022	2023
1er degré	360	395	321	278	221	245	421	373	276
2ème degré	897	634	308	264	446	629	655	638	441
3ème degré	79	67	101	87	102	138	98	296	280
4ème degré	2	2	6	5	0	0	1	4	0
Inconnu/Pas d'application	667	624	555	563	631	503	416	733	522
Sous-total NON-VITESSE	2.005	1.722	1.291	1.197	1.400	1.515	1.591	2.044	1.519

Nombre d'infractions (non-vitesse): répartition selon la gravité pour le 1er semestre





INFRACTIONS ROUTIÈRES (autoroutes incluses) : APERÇU GÉNÉRAL

INFRACTIONS PAR DEGRE DE GRAVITE

Comparaison 1er semestre 2015 - 2023



INFRACTIONS ROUTIÈRES (autoroutes incluses) : APERÇU GÉNÉRAL

Comparaison par mois 1er semestre 2023

	Jan	Fév	Mar	Avr	Mai	Juin	TOTAL
NOMBRE TOTAL D'INFRACTIONS	1.004	959	1.594	1.436	1.198	1.679	7.870
INFRACTIONS PAR THEME							
	Jan	Fév	Mar	Avr	Mai	Juin	TOTAL
Vitesse	783	783	1.279	1.096	1.035	1.375	6.351
Arrêt et stationnement	43	38	58	101	20	27	287
GSM	19	24	21	25	12	19	120
Casque et vêtements de protection	0	0	0	3	0	10	13
Ceinture et siège enfant	12	13	61	60	19	54	219
Feux de signalisation	1	0	3	3	0	7	14
Code de la route	34	21	46	33	22	70	226
Alcool	25	24	33	41	35	33	191
Drogues	6	1	2	1	8	6	24
Conditions techniques	23	17	27	28	19	28	142
Immatriculation	15	8	22	13	11	20	89
Permis de conduire	12	6	15	15	5	15	68
Assurance	7	7	3	6	8	6	37
Poids lourds	23	15	19	10	2	9	78
Autres	0	0	0	0	0	0	0
Inconnu	1	2	5	1	2	0	11
INFRACTIONS PAR DEGRE DE GRAVI							
VITESSE	Jan	Fév	Mar	Avr	Mai	Juin	TOTAL
Excès de 0-10 km/h	58	8	106	81	12	20	285
Excès de 11-20 km/h	581	604	909	800	824	848	4.566
Excès de 21-30 km/h	108	135	203	176	164	363	1.149
Excès de 31-40 km/h	25	23	48	33	28	119	276
Excès de plus de 40 km/h	5	5	9	2	3	21	45
Excès de ??? km/h	6	8	4	4	4	4	30
Sous-total VITESSE	783	783	1.279	1.096	1.035	1.375	6.351
NON-VITESSE	Jan	Fév	Mar	Avr	Mai	Juin	TOTAL
1er degré	42	39	41	77	20	57	276
2ème degré	51	34	111	127	43	75	441
3ème degré	34	35	60	47	21	83	280
4ème degré	0	0	0	0	0	0	0
Inconnu/Pas d'application	94	68	103	89	79	89	522
Sous-total NON-VITESSE	221	176	315	340	163	304	1.519

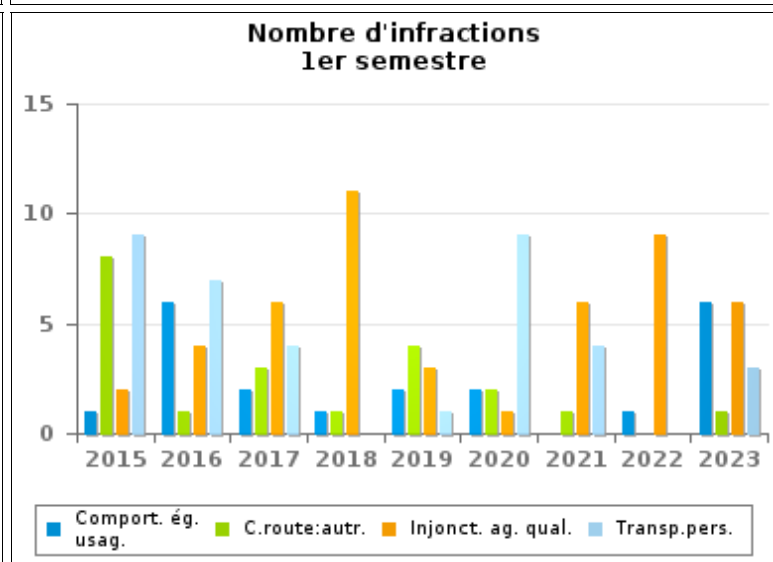
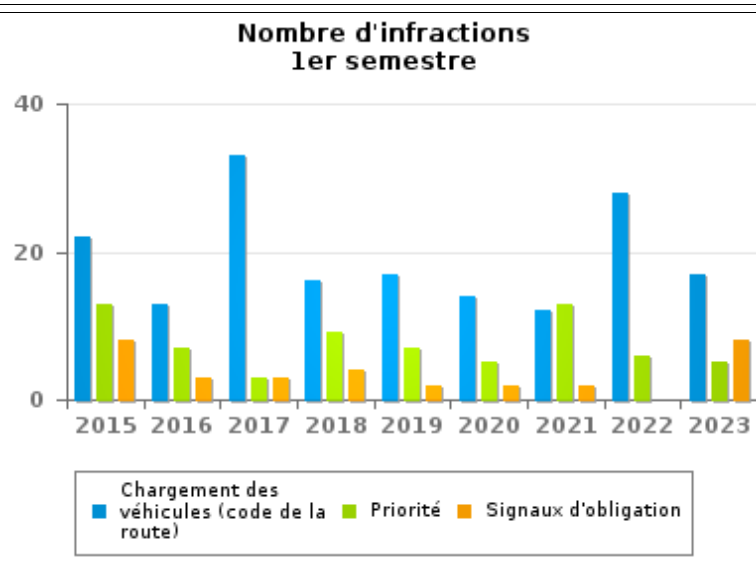
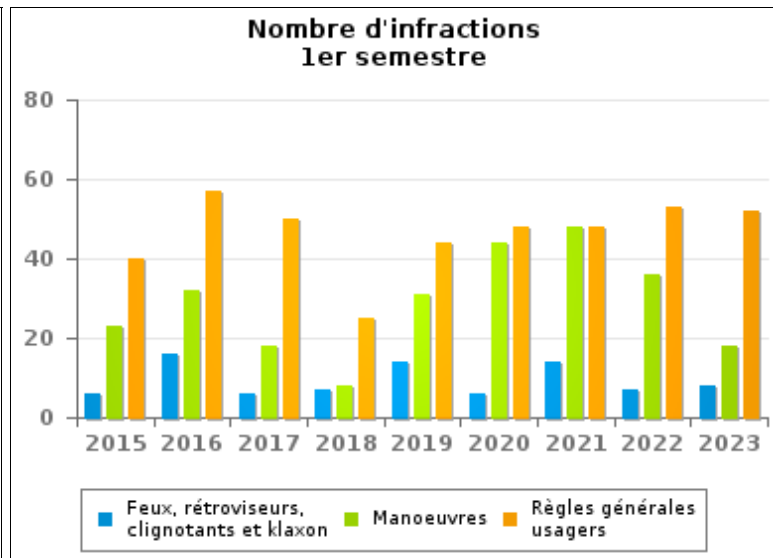
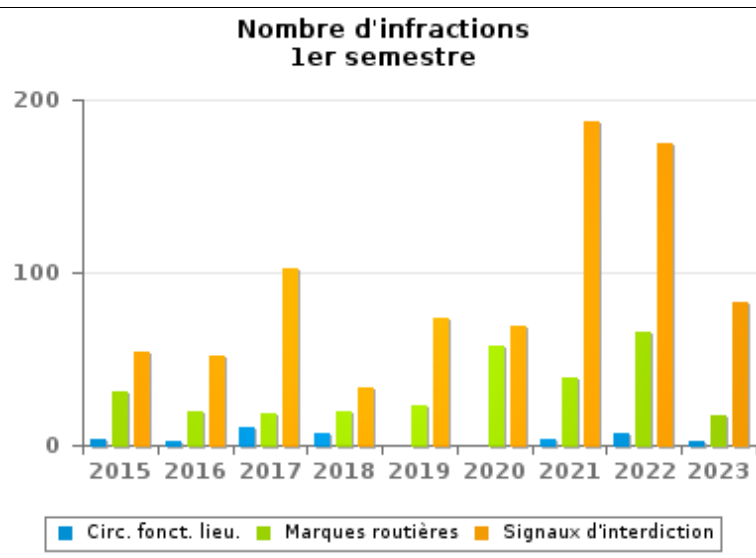


INFRACTIONS ROUTIÈRES (autoroutes incluses) : APERÇU GÉNÉRAL (DÉTAIL)

Comparaison 1er semestre 2015 - 2023

Code de la route

	2015	2016	2017	2018	2019	2020	2021	2022	2023
Signaux d'interdiction	54	52	102	33	74	69	187	175	83
Règles générales usagers	40	57	50	25	44	48	48	53	52
Marques routières	31	19	18	20	23	58	39	65	17
Manoeuvres	23	32	18	8	31	44	48	36	18
Chargement des véhicules (code de la route)	22	13	33	16	17	14	12	28	17
Feux, rétroviseurs, clignotants et klaxon	6	16	6	7	14	6	14	7	8
Priorité	13	7	3	9	7	5	13	6	5
Injonctions des agents qualifiés	2	4	6	11	3	1	6	9	6
Transport de personnes (code de la route)	9	7	4	0	1	9	4	0	3
Circulation en fonction du lieu	4	2	10	7	0	0	3	7	2
Signaux d'obligation	8	3	3	4	2	2	2	0	8
Code de la route: autres	8	1	3	1	4	2	1	0	1
Comportement à l'égard de certains usagers	1	6	2	1	2	2	0	1	6
TOTAL	221	219	258	142	222	260	377	387	226





INFRACTIONS ROUTIÈRES (autoroutes incluses) : TOP 5 DES INFRACTIONS

1er semestre 2023

Toutes les infractions

Theme	Article de loi	Nombre d'infractions	% (*)
Vitesse	Art. 11.2.1°.a). En dehors des agglomérations, la vitesse est limitée à 120 km à l'heure sur les autoroutes [...].	910	11,56%
Vitesse	[Rég. w. :] Art. 11.1. Dans les agglomérations, la vitesse est limitée à 50 km à l'heure [...].	3.857	49,01%
Vitesse	[Rég. w. :] Art. 11.2.2°- b). En dehors des agglomérations, la vitesse est limitée à 90 km à l'heure [...] sur les autres voies publiques. Les limitations de vitesse inférieures imposées par le signal C43 ou résultant de l'article 11.3. restent d'application. Art. 5. Les usagers doivent se conformer aux signaux lumineux de circulation, aux signaux routiers et aux marques routières, lorsque ceux-ci sont réguliers en la forme, suffisamment visibles et placés conformément aux prescriptions du [...] règlement [général sur la police de la circulation routière et de l'usage de la voie publique]. Art. 68.3. [...] Sign. C43 [avec la mention 50]. A partir du signal jusqu'au prochain carrefour [ou signal C45], interdiction de circuler à une vitesse supérieure à [50 km/h] [...].	552	7,01%
Vitesse	[Rég. w. :] Art. 11.2.2°- b). En dehors des agglomérations, la vitesse est limitée à 90 km à l'heure [...] sur les autres voies publiques. Les limitations de vitesse inférieures imposées par le signal C43 ou résultant de l'article 11.3. restent d'application. Art. 5. Les usagers doivent se conformer aux signaux lumineux de circulation, aux signaux routiers et aux marques routières, lorsque ceux-ci sont réguliers en la forme, suffisamment visibles et placés conformément aux prescriptions du [...] règlement [général sur la police de la circulation routière et de l'usage de la voie publique]. Art. 68.3. [...] Sign. C43 [avec la mention 70]. A partir du signal jusqu'au prochain carrefour [ou signal C45], interdiction de circuler à une vitesse supérieure à [70 km/h] [...].	412	5,24%
Vitesse	[Rég. w. :] Vitesse / Aux abords d'un chantier sur autoroute / Signal C43 - 90 km/h. Art. 11.2.1°- a). En dehors des agglomérations, la vitesse est limitée à 120 km à l'heure sur les autoroutes [...]. Les limitations de vitesse inférieures imposées par le signal C43 ou résultant de l'article 11.3. restent d'application. Art. 5. Les usagers doivent se conformer aux signaux lumineux de circulation, aux signaux routiers et aux marques routières, lorsque ceux-ci sont réguliers en la forme, suffisamment visibles et placés conformément aux prescriptions du [...] règlement [général sur la police de la circulation routière et de l'usage de la voie publique]. Art. 68.3. [...] Sign. C43 [avec la mention 90]. A partir du signal jusqu'au [...] [signal C45], interdiction de circuler à une vitesse supérieure à [90 km/h] [...].	351	4,46%

Infractions du 4ème degré

Theme	Article de loi	Nombre d'infractions	% (*)

(*) % par rapport au nombre total d'infractions

INFRACTIONS ROUTIÈRES (autoroutes incluses) : MOMENT

Nombre d'infractions selon le moment de la semaine

1er semestre 2023

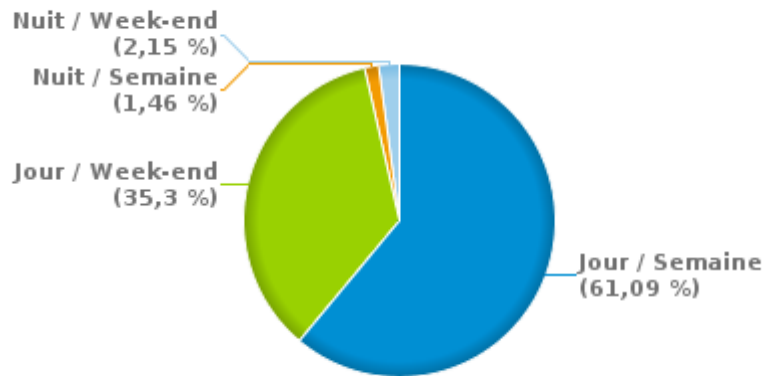


	Semaine			Week-end			TOTAL
	Jour	Nuit	Sous-total	Jour	Nuit	Sous-total	
Vitesse	3.817	33	3.850	2.475	26	2.501	6.351
Arrêt et stationnement	195	15	210	72	5	77	287
GSM	105	1	106	11	3	14	120
Casque et vêtements de protection	6	0	6	7	0	7	13
Ceinture et siège enfant	164	7	171	40	8	48	219
Feux de signalisation	5	0	5	8	1	9	14
Code de la route	181	6	187	34	5	39	226
Alcool	37	25	62	46	83	129	191
Drogues	10	2	12	7	5	12	24
Conditions techniques	103	9	112	25	5	30	142
Immatriculation	60	4	64	21	4	25	89
Permis de conduire	39	5	44	11	13	24	68
Assurance	20	6	26	5	6	11	37
Poids lourds	58	1	59	15	4	19	78
Autres	0	0	0	0	0	0	0
Inconnu	8	1	9	1	1	2	11
TOTAL	4.808	115	4.923	2.778	169	2.947	7.870

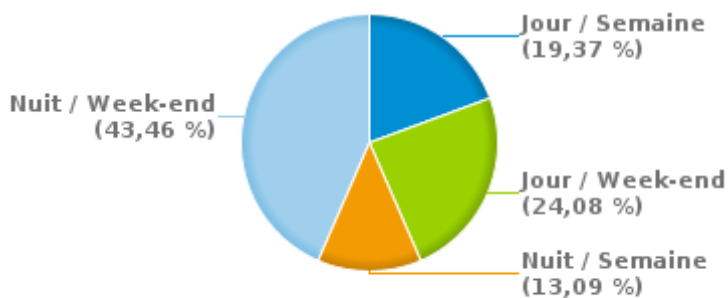
Weekend = Du vendredi 22h00 jusqu'au lundi 06h00
 Semaine = Du lundi 06h00 jusqu'au vendredi 22h00

Jour: de 06h00 à 22h00
 Nuit: de 22h00 à 06h00

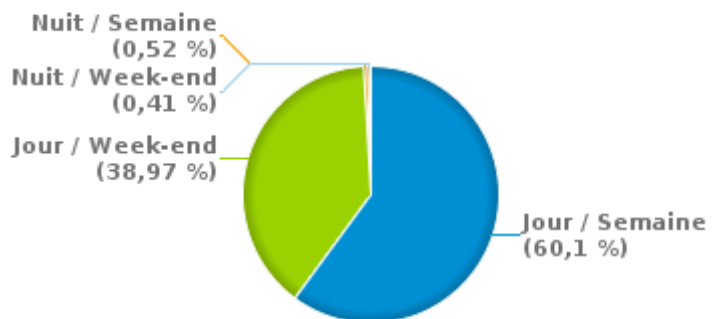
% infractions selon le moment pour le 1er semestre 2023



% infractions alcool selon le moment pour le 1er semestre 2023



% infractions vitesse selon le moment pour le 1er semestre 2023





INFRACTIONS DE VITESSE (autoroutes incluses) : ENDROIT DU CONTRÔLE

2023: 1er semestre

Aubel

Rue	Borne Kilométrique	Nr de maison	Excès de 0-10 km/h	Excès de 11-20 km/h	Excès de 21-30 km/h	Excès de 31-40 km/h	Excès de plus de 40 km/h	TOTAL
COTE DE HAGELSTEIN VERS AUBEL CENTRE		3		27	2	2	1	32
COTE DE HAGELSTEIN VERS REMERSDAEL		3		28	4			32
N648 - RUE DE BATTICE VERS AUBEL	5.95	148	13	50	30	10	3	106
N648 - RUE DE BATTICE VERS BATTICE	5.95	148	5	8	4	2	1	20
Route de Val-Dieu		77		42	9	4		55
Route de Val-Dieu		95		1				1
ROUTE DE VAL DIEU VERS AUBEL		59		21	5	1		27
ROUTE DE VAL-DIEU VERS AUBEL		63		3	1			4
ROUTE DE VAL-DIEU VERS AUBEL		77		54	4	2		60
ROUTE DE VAL DIEU VERS VAL DIEU		59		14	6			20
ROUTE DE VAL-DIEU VERS VAL DIEU		63		8	1			9
ROUTE DE VAL-DIEU VERS VAL DIEU		95		1				1
ROUTE DE VAL-DIEU VERS VAL-DIEU		77		45	5	1		51
RUE DE BATTICE VERS AUBEL CENTRE		91		1				1
RUE DE BATTICE VERS AUBEL CENTRE		95		9	3	1		13
RUE DE BATTICE VERS BATTICE		95		7	1			8
RUE DE BATTICE VERS THIMISTER		91		12				12
RUE DE GORHEZ VERS AUBEL CENTRE		69		16	2			18
RUE DE GORHEZ VERS VAL DIEU		69		17	1			18
RUE DE LA BEL VERS AUBEL CENTRE		30A		1				1
RUE DE LA BEL VERS AUBEL CENTRE		36		31	1			32
RUE DE LA BEL VERS AUBEL CENTRE		55		2				2
RUE DE LA BEL VERS REMERSDAEL		30A		2				2
RUE DE LA BEL VERS REMERSDAEL		36		24	3			27
RUE DE LA BEL VERS REMERSDAEL		55		3				3
RUE DE MERCKHOF VERS AUBEL CENTRE		37		1				1



INFRACTIONS DE VITESSE (autoroutes incluses) : ENDROIT DU CONTRÔLE

2023: 1er semestre

Rue	Borne Kilometrique	Nr de maison	Excès de 0-10 km/h	Excès de 11-20 km/h	Excès de 21-30 km/h	Excès de 31-40 km/h	Excès de plus de 40 km/h	TOTAL
RUE DE MERCKHOF VERS PLOMBIERES		37		1	1			2
TOTAL			18	429	83	23	5	558

Baelen

Rue	Borne Kilometrique	Nr de maison	Excès de 0-10 km/h	Excès de 11-20 km/h	Excès de 21-30 km/h	Excès de 31-40 km/h	Excès de plus de 40 km/h	Excès de ??? km/h	TOTAL
A3 - E40 DIRECTION BRUXELLES								1	1
BOVEROTH VERS RN629		39	1						1
FORGES VERS DOLHAIN		26		7	1				8
FORGES VERS DOLHAIN		52	1	6	1				8
FORGES VERS DOLHAIN		85		5	2				7
FORGES VERS EUPEN		26	1	6					7
FORGES VERS EUPEN		52	1	16	5				22
FORGES VERS EUPEN		85		12					12
HEGGEN VERS BAELEN CENTRE		9		1					1
N68 Direction Diekirch (L)	15.9							1	1
N68 Direction Diekirch (L)	16.0							1	1
N68 Direction Diekirch (L)	18.0							1	1
N68 DIRECTION EUPEN	20.0		1	11	11	3	1		27
N68 DIRECTION MALMEDY	20.0		1		5	5	1		12
N68 VERS EUPEN	20.8		1	12	18	12	2		45
N68 VERS MALMEDY	20.8		1	10	18	4	2		35
Route d'Eupen		147				1			1
ROUTE D'EUPEN VERS DOLHAIN		147		10	1	1			12
ROUTE D'EUPEN VERS DOLHAIN		75		1					1
ROUTE D'EUPEN VERS EUPEN		147	1	9	4		1		15
ROUTE D'EUPEN VERS EUPEN		75		5	3				8



INFRACTIONS DE VITESSE (autoroutes incluses) : ENDROIT DU CONTRÔLE

2023: 1er semestre

Rue	Borne Kilométrique	Nr de maison	Excès de 0-10 km/h	Excès de 11-20 km/h	Excès de 21-30 km/h	Excès de 31-40 km/h	Excès de plus de 40 km/h	Excès de ??? km/h	TOTAL
ROUTE JEAN XXIII VERS BAELEN CENTRE		21		3	1				4
ROUTE JEAN XXIII VERS MEMBACH		21		5	3		1		9
RUE DE L'INVASION VERS EUPEN		13	3	1					4
RUE DE L'INVASION VERS EUPEN		70		1					1
RUE DE L'INVASION VERS GOE		13	3	3					6
RUE DE L'INVASION VERS GOE		70		1	2				3
RUE PLEIN-VENT VERS BAELEN CENTRE		41		13					13
RUE PLEIN-VENT VERS WELKENRAEDT		41		9					9
TOTAL			15	147	75	26	8	4	275

Herve

Rue	Borne Kilométrique	Nr de maison	Excès de 0-10 km/h	Excès de 11-20 km/h	Excès de 21-30 km/h	Excès de 31-40 km/h	Excès de plus de 40 km/h	Excès de ??? km/h	TOTAL
A27-E42 Direction Allemagne	1.5							2	2
A27-E42 Direction Allemagne	1.7							1	1
A3-E40 Direction Aachen (D)	105.0							1	1
A3-E40 Direction Aachen (D)	107.2	*		7	5				12
A3-E40 Direction Aachen (D)	108.0							3	3
A3-E40 Direction Aachen (D)	110.0					1			1
A3-E40 Direction Aachen (D)	112.2				44	24	2		70
A3-E40 Direction Aachen (D)								5	5
A3-E40 Direction Bruxelles	108	*	2	295	70	10	2		379
A3-E40 Direction Bruxelles	108.0			5	8	3			16
A3-E40 Direction Bruxelles	108.4	*	28	3	2				33
A3-E40 Direction Bruxelles	108.9							1	1
A3-E40 Direction Bruxelles	109.0							1	1
A3-E40 Direction Bruxelles	112.5							1	1



INFRACTIONS DE VITESSE (autoroutes incluses) : ENDROIT DU CONTRÔLE

2023: 1er semestre

Rue	Borne Kilometrique	Nr de maison	Excès de 0-10 km/h	Excès de 11-20 km/h	Excès de 21-30 km/h	Excès de 31-40 km/h	Excès de plus de 40 km/h	Excès de ??? km/h	TOTAL
A3-E40 Direction Bruxelles					3			1	4
A3-E40 VERS BRUXELLES	108.4			14		1			15
A3 VERS LIEGE	108			116	43	10	1		170
AVENUE DES PLATANES VERS DISON		51		1					1
FASTRE VERS CHARNEUX		767		28	3	1			32
FASTRE VERS CHARNEUX		769		12	2				14
FASTRE VERS LA MINERIE		767		25	3				28
FASTRE VERS LA MINERIE		769		29	5				34
HUBERTFAYS VERS HERVE CENTRE		54		15	4				19
HUBERTFAYS VERS SOUMAGNE-BAS		54		11	1				12
MAISON DU BOIS VERS MANAIHANT		25		53	6	3			62
MAISON DU BOIS VERS SOUMAGNE		25	3	107	14	5			129
MANAIHANT VERS BRUYERES		21		30	4				34
MANAIHANT VERS BRUYERES		32		35	5				40
MANAIHANT VERS BRUYERES		60		13	3	3			19
MANAIHANT VERS PETIT-RECHAIN		21	3	35	3	1			42
MANAIHANT VERS PETIT-RECHAIN		32		42	12				54
MANAIHANT VERS PETIT-RECHAIN		60		4					4
Rue Beauregard		145	1	14	3				18
RUE BEAUREGARD VERS BATTICE CENTRE		145		13					13
RUE BEAUREGARD VERS VAL-DIEU		145		1					1
RUE BIOMONT VERS BRUYERES		72		6	1				7
RUE BIOMONT VERS HERVE		72	7	8	2	1			18
RUE BIOMONT VERS XHENDELESSE		72	11	18	1	1			31
RUE DE BIOMONT VERS GRAND-RECHAIN		132		20	1	2			23
RUE DE BIOMONT VERS HERVE		132		25	5	2	1		33
RUE DE HERVE VERS FLERON		46		3					3



INFRACTIONS DE VITESSE (autoroutes incluses) : ENDROIT DU CONTRÔLE

2023: 1er semestre

Rue	Borne Kilometrique	Nr de maison	Excès de 0-10 km/h	Excès de 11-20 km/h	Excès de 21-30 km/h	Excès de 31-40 km/h	Excès de plus de 40 km/h	Excès de ??? km/h	TOTAL
RUE DE HERVE VERS THIMISTER		46		2					2
RUE DE LA GROTTTE VERS BRUYERES		30		20					20
RUE DE LA GROTTTE VERS BRUYERES		34		59	15	1			75
RUE DE LA GROTTTE VERS PETIT-RECHAIN		30		25	7	4			36
RUE DE LA GROTTTE VERS PETIT-RECHAIN		34		63	15	6			84
RUE D'ELVAUX VERS BRUYERES		152	7	6	1				14
RUE D'ELVAUX VERS HERVE CENTRE		152	9	4	1				14
Rue de Maestricht		33	1	11	10	3			25
RUE DE MAESTRICHT VERS BATTICE		160		11	4	1			16
RUE DE MAESTRICHT VERS BATTICE		170		15	5				20
RUE DE MAESTRICHT VERS BATTICE CENTRE		33		4	4	1			9
RUE DE MAESTRICHT VERS JULEMONT		33		8	1				9
RUE DE MAESTRICHT VERS VERVIERS		110		23	1	1			25
RUE DE MAESTRICHT VERS VERVIERS		33		7	1				8
RUE DE MAESTRICHT VERS VISE		110		28	9				37
RUE DE MAESTRICHT VERS VISE		160		4	2	1			7
RUE DE MAESTRICHT VERS VISE		170		15	3				18
RUE DE MAESTRICHT VERS VISE		33	1	12	5	1			19
RUE DES DEUX TILLEULS VERS MELEN		36		14	2				16
RUE DES DEUX TILLEULS VERS SOUMAGNE BAS		36		4					4
RUE DE VERVIERS VERS BATTICE		30		8					8
RUE DE VERVIERS VERS DISON		30		10	1				11
RUE DU BIEF VERS SOUMAGNE BAS		8		2	1				3
Rue du Bola		35		11	2				13
RUE DU BOLA VERS GRAND-RECHAIN		35		7	4				11
RUE DU BOLA VERS GRAND-RECHAIN		37		2					2
RUE DU BOLA VERS XHENDELESSE		35		25	4	1			30



INFRACTIONS DE VITESSE (autoroutes incluses) : ENDROIT DU CONTRÔLE

2023: 1er semestre

Rue	Borne Kilometrique	Nr de maison	Excès de 0-10 km/h	Excès de 11-20 km/h	Excès de 21-30 km/h	Excès de 31-40 km/h	Excès de plus de 40 km/h	Excès de ??? km/h	TOTAL
RUE DU TREFLE VERS BATTICE		16		1					1
RUE DU TREFLE VERS DISON		16		3					3
RUE HOULTEAU VERS DISON		31		5	1				6
RUE HOULTEAU VERS THIMISTER		31		1	2				3
RUE MAIGRE CENSE VERS RN 627		44		12	4				16
RUE MAIGRE CENSE VERS VAL-DIEU		44		14	2				16
RUE RENEUBOIS VERS SOIRON		58		6	1				7
RUE RENEUBOIS VERS SOUMAGNE BAS		58		7					7
SUR LES VIGNES VERS HERVE		35F		39	10	2			51
SUR LES VIGNES VERS SOUMAGNE BAS		35F	1	69	17	7	1		95
THIER MARTIN VERS HERVE CENTRE		139		30	8				38
THIER MARTIN VERS PETIT RECHAIN		139		56	16				72
TOTAL			74	1.631	412	97	7	16	2.237

Limbourg

Rue	Borne Kilometrique	Nr de maison	Excès de 0-10 km/h	Excès de 11-20 km/h	Excès de 21-30 km/h	Excès de 31-40 km/h	Excès de plus de 40 km/h	Excès de ??? km/h	TOTAL
AU PAIRON VERS DOLHAIN CENTRE		50		5					5
AU PAIRON VERS ELSAUTE		50		3	1				4
AU PAIRON VERS LIMBOURG		31		2	1				3
AU PAIRON VERS THIMISTER		31	20	13	7	2	1		43
AVENUE REINE ASTRID VERS EUPEN		101A		55	7				62
AVENUE REINE ASTRID VERS VERVIERS		101A		56	11	2			69
Avenue Victor David		145			1				1
AVENUE VICTOR DAVID VERS DOLHAIN CENTRE		113		2			1		3
AVENUE VICTOR DAVID VERS DOLHAIN CENTRE		138		9	2				11
AVENUE VICTOR DAVID VERS DOLHAIN CENTRE		145		16	1				17



INFRACTIONS DE VITESSE (autoroutes incluses) : ENDROIT DU CONTRÔLE

2023: 1er semestre

Rue	Borne Kilometrique	Nr de maison	Excès de 0-10 km/h	Excès de 11-20 km/h	Excès de 21-30 km/h	Excès de 31-40 km/h	Excès de plus de 40 km/h	Excès de ??? km/h	TOTAL
AVENUE VICTOR DAVID VERS GOE		113		5	2				7
AVENUE VICTOR DAVID VERS GOE		138		7			1		8
AVENUE VICTOR DAVID VERS GOE		145		15	3				18
AVENUE VICTOR DAVID VERS GOE		82		3					3
CHEMIN DU CHATEAU LAVERNE VERS LES PLENESSES		11			1				1
CHEMIN DU CHATEAU LAVERNE VERS WELKENRAEDT		11		1	1				2
Chemin du Meunier		20		1					1
CHEMIN DU MEUNIER VERS BILSTAIN		20		6		1			7
CHEMIN DU MEUNIER VERS HENRI-CHAPELLE		20		11	4	1			16
Cité Carlier		55						3	3
HALLOUX VERS JALHAY		35/A		4	1				5
HALLOUX VERS VIEUX LIMBOURG		35/A		3	1				4
HEVREMONT VILLAGE VERS GOE		155		2	1				3
HEVREMONT (VILLAGE) VERS GOE CENTRE		12		6					6
HEVREMONT (VILLAGE) VERS STEMBERT		12		5		1			6
HEVREMONT VILLAGE VERS STEMBERT		155		4	1				5
Les Grands Prés								1	1
RUE DE L'ECOLE VERS BETHANE		7	6	4					10
RUE DE L'INVASION VERS EUPEN		100			1				1
RUE DE L'INVASION VERS GOE		100		2					2
Rue des Déportés		5			1	1	2		4
RUE DES DEPORTES VERS DOLHAIN		5	3	114	18	7			142
RUE DES DEPORTES VERS MEMBACH		5	3	118	28	4	2		155
RUE DES ECOLES VERS BAELEN CENTRE		66			2		1		3
RUE DES ECOLES VERS VERVIERS		66		1	1	1			3
RUE ROBERT PEUTAT VERS DOLHAIN		9		2	1				3
RUE ROBERT PEUTAT VERS MEMBACH		9	1	4					5



INFRACTIONS DE VITESSE (autoroutes incluses) : ENDROIT DU CONTRÔLE

2023: 1er semestre

Rue	Borne Kilometrique	Nr de maison	Excès de 0-10 km/h	Excès de 11-20 km/h	Excès de 21-30 km/h	Excès de 31-40 km/h	Excès de plus de 40 km/h	Excès de ??? km/h	TOTAL
THIER DE VILLERS VERS BILSTAIN		21		1	1				2
THIER DE VILLERS VERS DOLHAIN		29		1					1
TOTAL			33	481	99	20	8	4	645

Olne

Rue	Borne Kilometrique	Nr de maison	Excès de 11-20 km/h	Excès de 21-30 km/h	Excès de 31-40 km/h	Excès de plus de 40 km/h	TOTAL
FOSES BERGER VERS OLNE CENTRE		12	2	1			3
FOSES BERGER VERS OLNE CENTRE		66	3	1			4
FOSES BERGER VERS SAINT- ADELIN		66	4				4
FOSES BERGER VERS SAINT-ADELIN		12	5				5
MOIRIVAY VERS LIEGE		16	15	1	2		18
MOIRIVAY VERS LIEGE		9	2				2
MOIRIVAY VERS PEPINSTER		9	2			1	3
RUE BOUTEILLE VERS OLNE VILLAGE		12	1				1
RUE BOUTEILLE VERS XHENDELESSE		12	1	1			2
RUE FOSSES BERGER VERS FLERON		65	1				1
RUE FOSSES BERGER VERS OLNE		65	1				1
RUE FOSSES BERGER VERS OLNE VILLAGE		66	8				8
RUE FOSSES BERGER VERS OLNE VILLAGE		88	4	1			5
RUE FOSSES BERGER VERS SAINT HADELIN		66	2				2
RUE FOSSES BERGER VERS SAINT HADELIN		88	5				5
SAINT HADELIN VERS JULEMONT		28	19	1			20
SAINT HADELIN VERS OLNE CENTRE		28	7				7
TOTAL			82	6	2	1	91

Plombières



INFRACTIONS DE VITESSE (autoroutes incluses) : ENDROIT DU CONTRÔLE

2023: 1er semestre

Rue	Borne Kilometrique	Nr de maison	Excès de 0-10 km/h	Excès de 11-20 km/h	Excès de 21-30 km/h	Excès de 31-40 km/h	Excès de plus de 40 km/h	Excès de ??? km/h	TOTAL
GULPEN VERS HENRI-CHAPELLE		124				1			1
GULPEN VERS HENRI-CHAPELLE		80		4	2				6
GULPEN VERS HOMBOURG		124		3		1			4
GULPEN VERS REMERSDAEL		80		5	2				7
RUE BIRKEN VERS LONTZEN		104		51	4	1			56
RUE BIRKEN VERS MONTZEN		104	3	66	14	2			85
RUE CESAR FRANCK VERS HOMBOURG		84		2					2
RUE CESAR FRANCK VERS VAALS		84			1				1
Rue d'Aubel		11		31	4				35
RUE D'AUBEL VERS AUBEL		11	24	151	27	5			207
RUE D'AUBEL VERS HOMBOURG		11	29	117	22	2			170
RUE DE BIRKEN VERS LONTZEN		102	1	28	4	2			35
RUE DE BIRKEN VERS LONTZEN		84		9					9
RUE DE BIRKEN VERS LONTZEN		88	1	34	4	1			40
RUE DE BIRKEN VERS MONTZEN		88	2	34	3	1			40
RUE DE BIRKEN VERS MONTZEN CENTRE		102		23	4	1	1		29
RUE DE BIRKEN VERS MONTZEN CENTRE		84		6					6
RUE DE HOMBOURG VERS MONTZEN		40		2					2
RUE DE MONTZEN VERS MONTZEN		40	1	7	1				9
RUE DE MONTZEN VERS MONTZEN		83		4	3				7
RUE DE MONTZEN VERS MORESNET		40		5					5
RUE DE MONTZEN VERS MORESNET		83		3					3
RUE DU CHEMIN DE FER VERS MORESNET		16		24	3				27
RUE DU CHEMIN DE FER VERS RN608		16	2	47	6	2			57
Rue du Cheval Blanc		37						1	1
RUE DU CHEVAL BLANC VERS AUBEL		27		17	3				20
RUE DU CHEVAL BLANC VERS AUBEL		37		20	2	2			24



INFRACTIONS DE VITESSE (autoroutes incluses) : ENDROIT DU CONTRÔLE

2023: 1er semestre

Rue	Borne Kilometrique	Nr de maison	Excès de 0-10 km/h	Excès de 11-20 km/h	Excès de 21-30 km/h	Excès de 31-40 km/h	Excès de plus de 40 km/h	Excès de ??? km/h	TOTAL
RUE DU CHEVAL BLANC VERS VAALS		27		23	1				24
RUE DU CHEVAL BLANC VERS VAALS		37		29	1	3			33
RUE HACK VERS AUBEL		80	4	2	1				7
RUE HACK VERS GEMMENICH		80	4	2	1				7
RUE HAUTE VERS MAISON COMMUNALE		87	1	6	1	1			9
RUE HAUTE VERS MORESNET		87		11	3				14
VOLKERICH VERS HOMBOURG		32		25	4	2			31
VOLKERICH VERS VAALS		32		22	4	2			28
TOTAL			72	813	125	29	1	1	1.041

Thimister-Clermont

Rue	Borne Kilometrique	Nr de maison	Excès de 0-10 km/h	Excès de 11-20 km/h	Excès de 21-30 km/h	Excès de 31-40 km/h	Excès de plus de 40 km/h	Excès de ??? km/h	TOTAL
A3-E40 Direction Aachen (D)	113.8	*	4	9	3				16
A3-E40 Direction Aachen (D)	114.6	*	1	55	18	2			76
A3-E40 Direction Aachen (D)								1	1
A3-E40 Direction Bruxelles	115.0							1	1
A3-E40 Direction Bruxelles								1	1
BAUDOINTIER VERS CLERMONT		36		10	2				12
BAUDOINTIER VERS FROIDTHIER		36		15	3				18
CHANTRAINE VERS AUBEL		6		20	7		1		28
CHANTRAINE VERS CLERMONT CENTRE		4		49	8	2			59
CHANTRAINE VERS ELSAUTE		4		36	9	1			46
CHANTRAINE VERS ELSAUTE		6		40	14	1			55
CHAPELLE DES ANGES VERS CLERMONT		59	3	8					11
CHAPELLE DES ANGES VERS FROIDTHIER		59	1	2	2				5
Chapelle St Joseph		16		2					2



INFRACTIONS DE VITESSE (autoroutes incluses) : ENDROIT DU CONTRÔLE

2023: 1er semestre

Rue	Borne Kilometrique	Nr de maison	Excès de 0-10 km/h	Excès de 11-20 km/h	Excès de 21-30 km/h	Excès de 31-40 km/h	Excès de plus de 40 km/h	Excès de ??? km/h	TOTAL
CHAPELLE ST JOSEPH VERS AUBEL		17		11	2				13
CHAPELLE ST JOSEPH VERS CLERMONT		17		13	3				16
CHAUSSEE CHARLEMAGNE VERS BATTICE		93		1					1
CROIX HENRI-JACQUES VERS LA MINERIE		8		2					2
CROIX HENRI-JACQUES VERS THIMISTER CENTRE		8		2					2
ELSAUTE VERS CLERMONT		13		3					3
FASTRE VERS LA MINERIE		11		4					4
LES PLENESSES VERS CHAINEUX		38		11	1				12
LES PLENESSES VERS ZONING		38		2					2
ROUTE D' AUBEL VERS AUBEL		49		4					4
ROUTE D'AUBEL VERS AUBEL		31		3					3
ROUTE D' AUBEL VERS BATTICE		49		4		1			5
ROUTE D'AUBEL VERS BATTICE		31		2					2
ROUTE DE BATTICE VERS E42	2.3	18		3	1				4
ROUTE DE BATTICE VERS E42		18	1	4	2				7
ROUTE DE BATTICE VERS MINERIE	2.3	18		3	1				4
ROUTE DE BATTICE VERS MINERIE		18	2	17	4	1			24
RUE CAVALIER FONCK VERS HOULTEAU		23	27	13					40
RUE CAVALIER FONCK VERS THIMISTER CENTRE		23	14	3					17
RUE DES PINSONNIERS VERS CHARNEUX		23		3					3
RUE DES PINSONNIERS VERS LA MINERIE		23		8					8
RUE DU PERE NICOLAS HARDY VERS DOLHAIN		16		19	4				23
RUE DU PERE NICOLAS HARDY VERS HENRI-CHAPELLE		14		34	9	1			44
RUE DU PERE NICOLAS HARDY VERS THIMISTER		14		43	6				49
RUE DU PERE NICOLAS HARDY VERS THIMISTER		16	1	23	5				29
RUE ELSEROUX VERS LA MINERIE		40		1					1
RUE ELSEROUX VERS THIMISTER CENTRE		40		3	2				5



INFRACTIONS DE VITESSE (autoroutes incluses) : ENDROIT DU CONTRÔLE

2023: 1er semestre

Rue	Borne Kilometrique	Nr de maison	Excès de 0-10 km/h	Excès de 11-20 km/h	Excès de 21-30 km/h	Excès de 31-40 km/h	Excès de plus de 40 km/h	Excès de ??? km/h	TOTAL
TOTAL			54	485	106	9	1	3	658

Welkenraedt

Rue	Borne Kilometrique	Nr de maison	Excès de 0-10 km/h	Excès de 11-20 km/h	Excès de 21-30 km/h	Excès de 31-40 km/h	Excès de plus de 40 km/h	Excès de ??? km/h	TOTAL
A3-E40 Direction Aachen (D)	117.1	*	2	55	25	7	2		91
A3-E40 Direction Aachen (D)							1		1
A3-E40 Direction Bruxelles	117.0	*	8	64	25	2	2		101
A3-E40 Direction Bruxelles	120.3		3	130	161	52	9		355
A3-E40 Direction Bruxelles	120.4			11	3				14
A3-E40 Direction Bruxelles Parking Haut-Vent	120.4				1				1
Chaussée de Liège		57						1	1
CHAUSSEE DE LIEGE VERS LONTZEN		19C		6	1	1			8
CHAUSSEE DE LIEGE VERS LONTZEN		49		25	2	1			28
CHAUSSEE DE LIEGE VERS THIMISTER		19C		19	2	1			22
CHAUSSEE DE LIEGE VERS THIMISTER		49		36	1	2			39
COUR EN WOOZ VERS LES PLENESSES		10	1	4					5
COUR EN WOOZ VERS WELKENRAEDT		10		2					2
HOOF VERS ELSAUTE		68		15	2	1			18
HOOF VERS WELKENRAEDT		68		16	8				24
Place des Combattants								1	1
ROUTE CHARLEMAGNE VERS AACHEN		90		16	3				19
ROUTE CHARLEMAGNE VERS BATTICE		90		13					13
ROUTE CHARLEMAGNE VERS LONTZEN		20		17					17
ROUTE CHARLEMAGNE VERS THIMISTER		20		3					3
RUE COULEN VERS HENRI-CHAPELLE CENTRE		30		2		1			3
RUE COULEN VERS WELKENRAEDT		30		2					2



INFRACTIONS DE VITESSE (autoroutes incluses) : ENDROIT DU CONTRÔLE

2023: 1er semestre

Rue	Borne Kilométrique	Nr de maison	Excès de 0-10 km/h	Excès de 11-20 km/h	Excès de 21-30 km/h	Excès de 31-40 km/h	Excès de plus de 40 km/h	Excès de ??? km/h	TOTAL
RUE DE BAELEN VERS BAELEN		32		7					7
RUE DE BAELEN VERS WELKENRAEDT		32		7					7
RUE DE LA CHAPELLE VERS RN3		20		5	1				6
RUE DE LA CHAPELLE VERS WELKENRAEDT		20		4					4
RUE DU CHATEAU DE RUYFF VERS HENRI-CHAPELLE		14		4					4
RUE DU CHATEAU DE RUYFF VERS WELKENRAEDT		14		6	1				7
RUE MITOYENNE VERS EUPEN		269		5	1				6
RUE MITOYENNE VERS HENRI-CHAPELLE		269		2					2
RUE SAINT-PAUL VERS BAELEN		177		4	1				5
RUE SAINT-PAUL VERS HENRI-CHAPELLE		177	5	14	4				23
RUE TROIS BOURDONS VERS BAELEN		46		1		1			2
RUE TROIS BOURDONS VERS WELKENRAEDT CENTRE		46		1					1
VOIE DE LIEGE VERS BAELEN		136				1			1
VOIE DE LIEGE VERS LONTZEN		111		1	1				2
VOIE DE LIEGE VERS LONTZEN		136		1					1
TOTAL			19	498	243	70	14	2	846



INFRACTIONS DE VITESSE (autoroutes incluses) : RÉGIME VITESSE

1er semestre 2023

Vitesse autorisée	Excès de 0-10 km/h	Excès de 11-20 km/h	Excès de 21-30 km/h	Excès de 31-40 km/h	Excès de plus de 40	Excès de ??? km/h	TOTAL
30	6	4	0	0	0	0	10
50	216	3.434	624	120	17	0	4.411
60	1	16	8	3	0	0	28
70	10	320	102	43	5	0	480
90	9	163	210	75	15	0	472
120	39	627	205	35	8	0	914
Inconnu	4	2	0	0	0	30	36
TOTAL	285	4.566	1.149	276	45	30	6.351

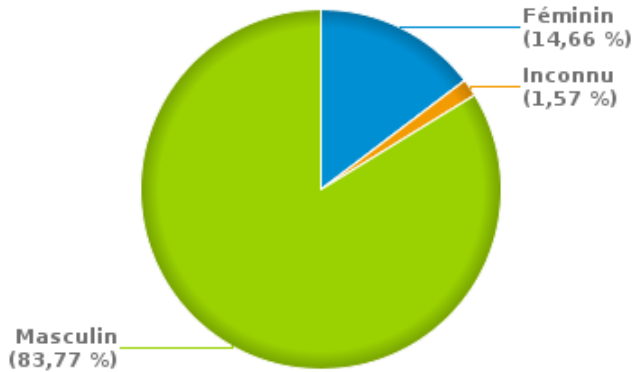
INFRACTIONS ROUTIÈRES (autoroutes incluses) : PROFIL DES CONTREVENANTS

1er semestre 2023

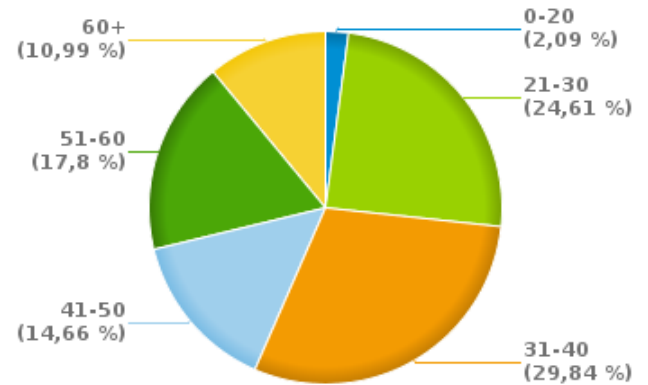
Nombre d'infractions d'alcool par catégorie d'âge et par sexe

	Masculin	Féminin	Inconnu	TOTAL
0-20	3	1	0	4
21-30	37	9	1	47
31-40	45	11	1	57
41-50	24	3	1	28
51-60	30	4	0	34
60+	21	0	0	21
TOTAL	160	28	3	191

% infractions alcool par sexe pour le 1er semestre 2023



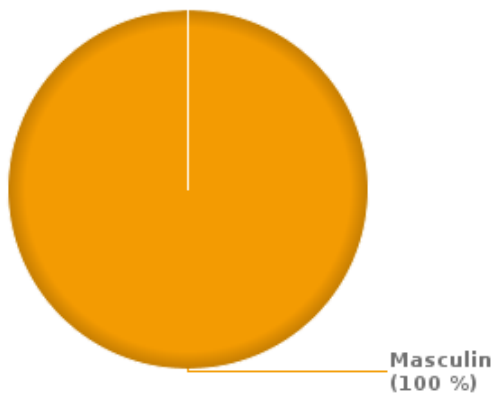
% infractions alcool par catégorie d'âge pour le 1er semestre 2023



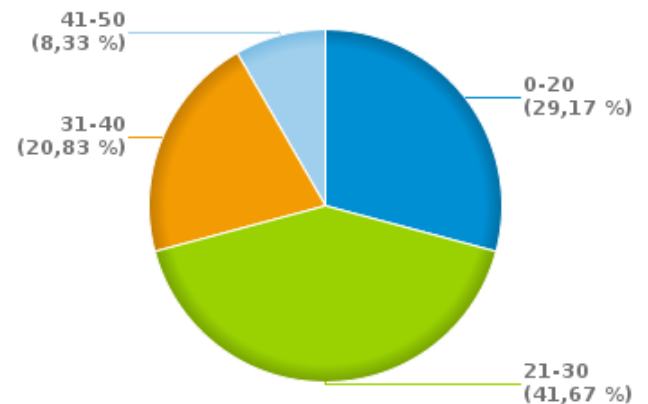
Nombre d'infractions de drogues par catégorie d'âge et par sexe

	Masculin	TOTAL
0-20	7	7
21-30	10	10
31-40	5	5
41-50	2	2
TOTAL	24	24

% infractions drogues par sexe pour le 1er semestre 2023



% infractions drogues par catégorie d'âge pour le 1er semestre 2023





INFRACTIONS ROUTIÈRES
FILTRES ET PARAMÈTRES SÉLECTIONNÉS
DANS CE RAPPORT

Année de début de l'infraction	2015
Année de fin de l'infraction	2023
Trimestre(s)	Trim. 1;Trim. 2
Zone de police	ZP PAYS DE HERVE (HERVE)
Unité locale/fédérale	
Hors/sur autoroute	(autoroutes incluses)
Unité de police constatante	
Date de clôture de la banque de données	30/09/2023

Date de mise à jour du rapport	08 NOV. 2023 17:00:17
---------------------------------------	-----------------------