

**Aperçu
Infractions routières
(autoroutes incluses)
2023: 1er semestre**

ZP MAASLAND (MAASEIK)

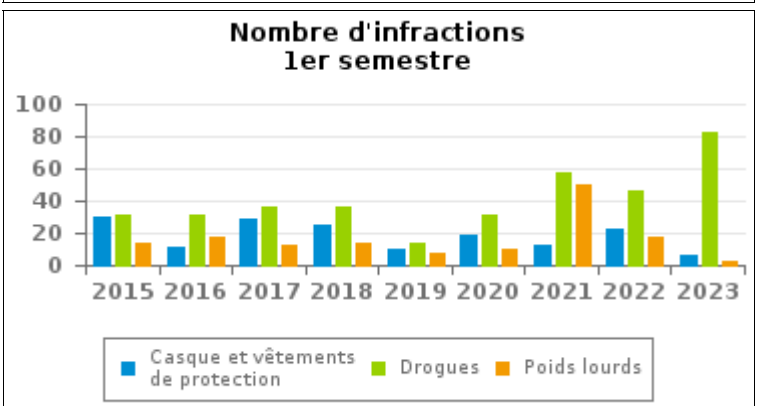
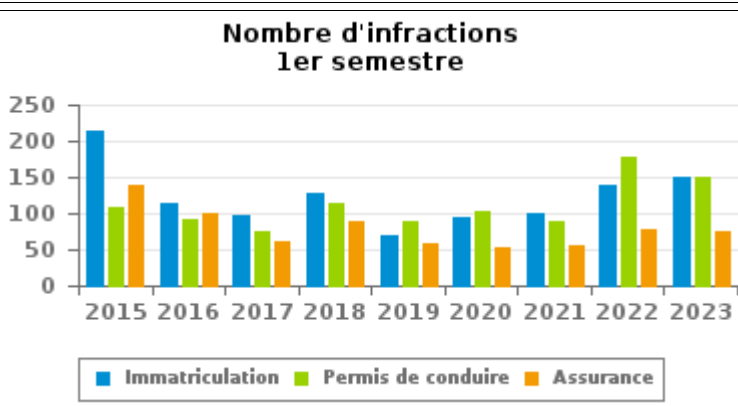
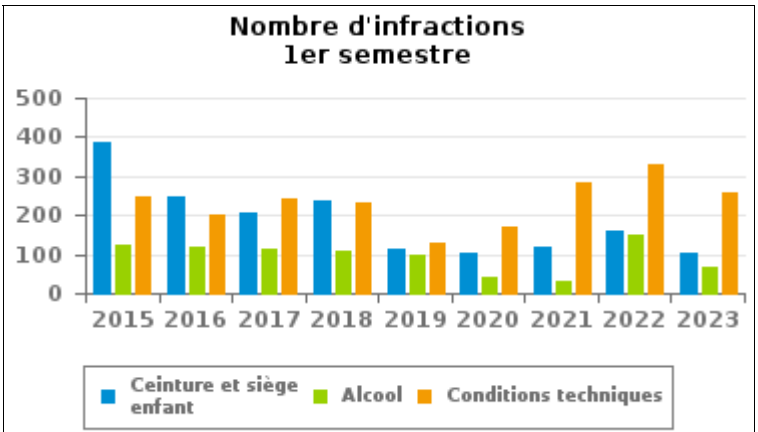
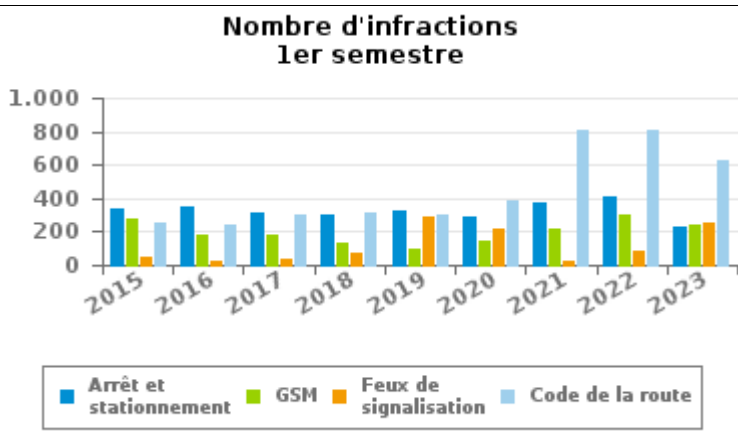
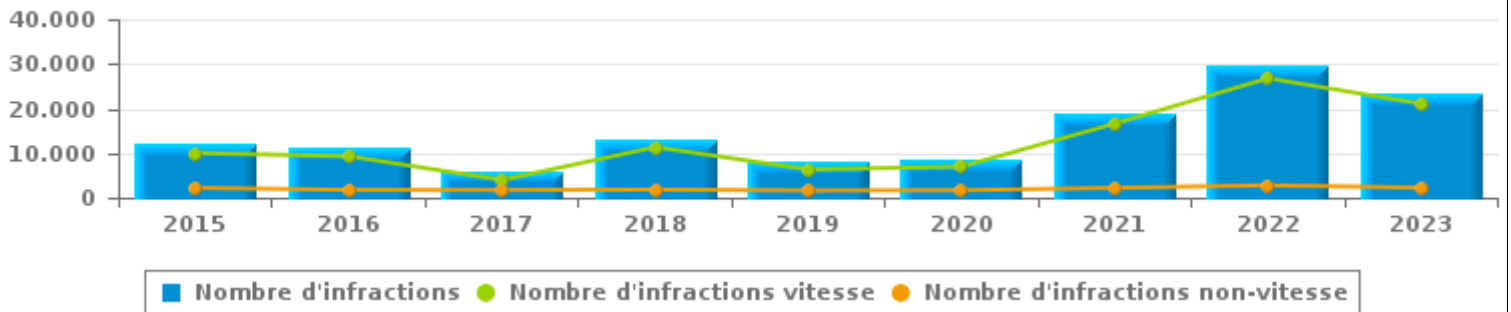


INFRACTIONS ROUTIÈRES (autoroutes incluses) : APERÇU GÉNÉRAL

Comparaison 1er semestre 2015 - 2023

	2015	2016	2017	2018	2019	2020	2021	2022	2023
NOMBRE TOTAL D'INFRACTIONS	12.217	11.023	5.678	13.129	7.917	8.640	18.827	29.533	23.300
INFRACTIONS PAR THEME									
	2015	2016	2017	2018	2019	2020	2021	2022	2023
Vitesse	10.007	9.282	3.967	11.330	6.307	6.982	16.615	26.766	21.051
Arrêt et stationnement	342	351	312	298	328	286	373	407	227
GSM	275	185	179	134	102	142	215	301	236
Casque et vêtements de protection	30	11	29	25	10	19	12	22	6
Ceinture et siège enfant	388	245	208	237	112	102	118	161	102
Feux de signalisation	45	29	39	73	289	222	23	90	255
Code de la route	253	242	306	308	302	382	804	805	624
Alcool	123	121	114	107	100	42	31	151	68
Drogues	31	31	36	36	14	31	57	46	82
Conditions techniques	247	203	241	232	127	172	282	332	256
Immatriculation	213	114	96	127	70	94	100	138	151
Permis de conduire	109	92	76	115	89	102	89	179	151
Assurance	139	99	60	89	59	52	56	79	75
Poids lourds	14	18	13	14	8	10	50	18	2
Autres	1	0	1	4	0	2	0	3	12
Inconnu	0	0	1	0	0	0	2	35	2

Nombre d'infractions
1er semestre





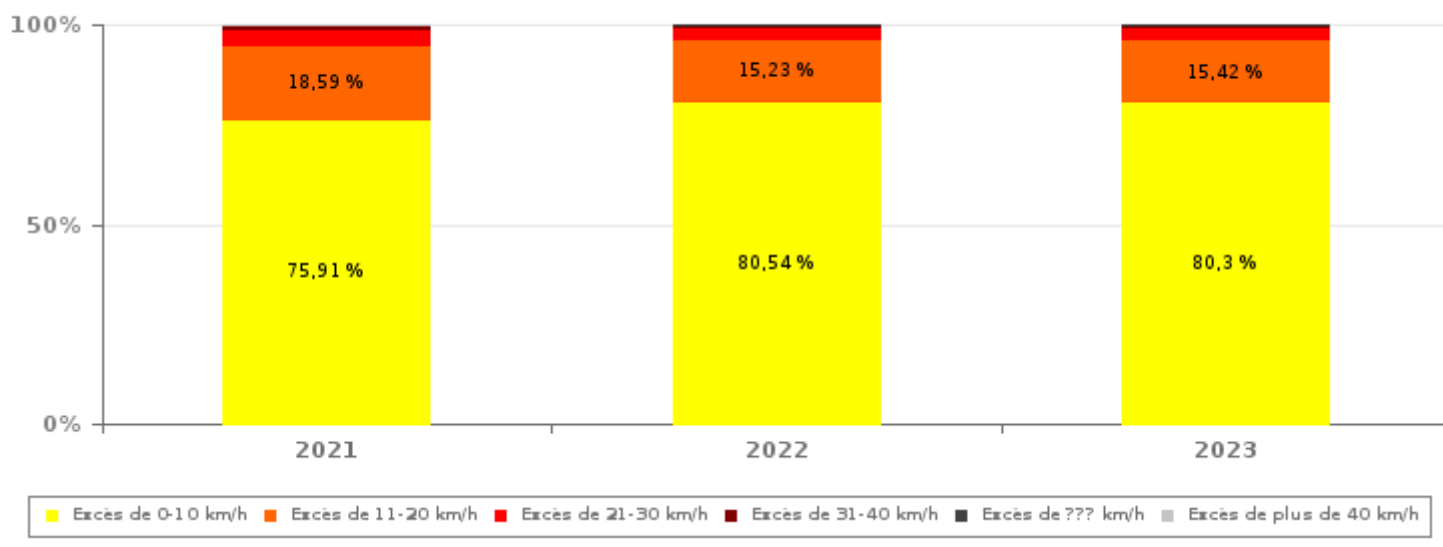
INFRACTIONS ROUTIÈRES (autoroutes incluses) : APERÇU GÉNÉRAL

INFRACTIONS PAR DEGRE DE GRAVITE

Comparaison 1er semestre 2015 - 2023

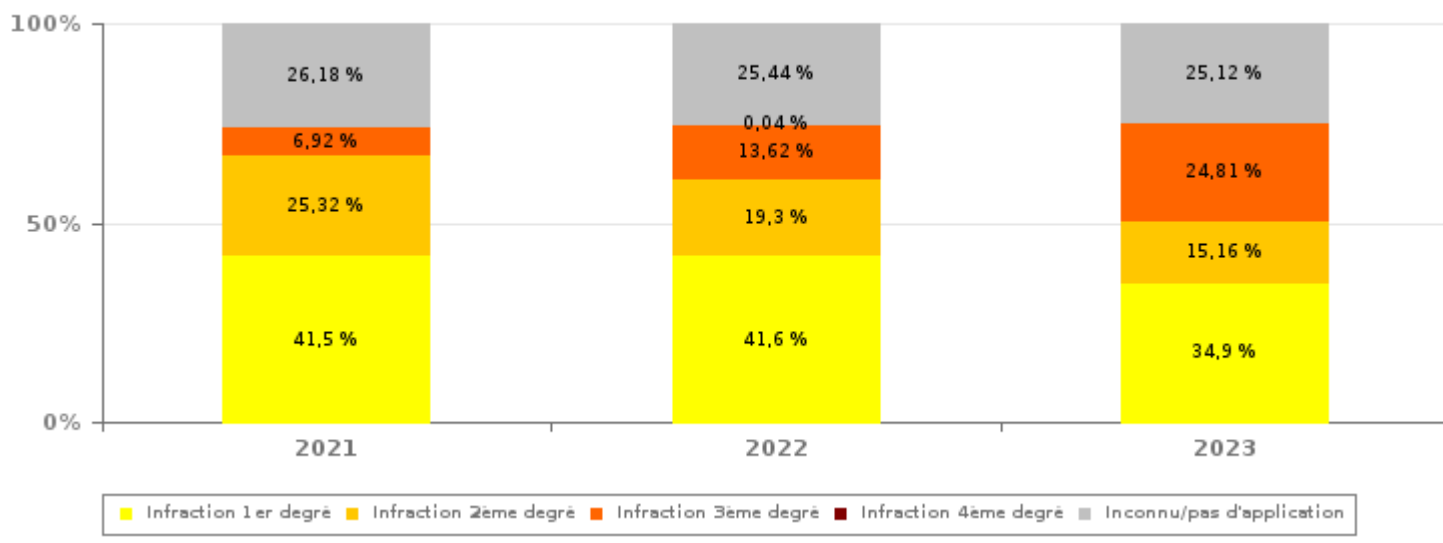
VITESSE	2015	2016	2017	2018	2019	2020	2021	2022	2023
Excès de 0-10 km/h	7.541	6.729	1.756	6.889	3.683	3.685	12.613	21.556	16.905
Excès de 11-20 km/h	1.775	1.831	1.466	3.281	1.999	2.408	3.089	4.076	3.247
Excès de 21-30 km/h	440	462	443	839	426	628	649	857	656
Excès de 31-40 km/h	111	115	149	157	107	164	149	167	149
Excès de plus de 40 km/h	50	36	66	79	34	75	83	52	46
Excès de ??? km/h	90	109	87	85	58	22	32	58	48
Sous-total VITESSE	10.007	9.282	3.967	11.330	6.307	6.982	16.615	26.766	21.051

Nombre d'infractions (vitesse): répartition selon la gravité pour le 1er semestre



NON-VITESSE	2015	2016	2017	2018	2019	2020	2021	2022	2023
1er degré	656	527	696	660	482	567	918	1.151	785
2ème degré	827	631	568	526	455	469	560	534	341
3ème degré	113	76	70	147	330	288	153	377	558
4ème degré	1	4	0	1	1	1	2	1	0
Inconnu/Pas d'application	613	503	377	465	342	333	579	704	565
Sous-total NON-VITESSE	2.210	1.741	1.711	1.799	1.610	1.658	2.212	2.767	2.249

Nombre d'infractions (non-vitesse): répartition selon la gravité pour le 1er semestre





INFRACTIONS ROUTIÈRES (autoroutes incluses) : APERÇU GÉNÉRAL

INFRACTIONS PAR DEGRE DE GRAVITE

Comparaison 1er semestre 2015 - 2023



INFRACTIONS ROUTIÈRES (autoroutes incluses) : APERÇU GÉNÉRAL

Comparaison par mois 1er semestre 2023

	Jan	Fév	Mar	Avr	Mai	Juin	TOTAL
NOMBRE TOTAL D'INFRACTIONS	4.627	4.290	5.651	3.265	2.193	3.274	23.300
INFRACTIONS PAR THEME							
	Jan	Fév	Mar	Avr	Mai	Juin	TOTAL
Vitesse	4.151	3.909	5.244	2.947	1.911	2.889	21.051
Arrêt et stationnement	108	23	32	16	20	28	227
GSM	27	41	39	43	36	50	236
Casque et vêtements de protection	1	0	0	2	3	0	6
Ceinture et siège enfant	21	20	10	19	19	13	102
Feux de signalisation	51	57	56	28	22	41	255
Code de la route	126	108	138	84	71	97	624
Alcool	15	10	13	10	5	15	68
Drogues	15	14	11	4	20	18	82
Conditions techniques	48	36	44	47	30	51	256
Immatriculation	23	31	23	23	23	28	151
Permis de conduire	28	28	22	20	23	30	151
Assurance	11	8	14	20	10	12	75
Poids lourds	0	0	1	0	0	1	2
Autres	2	4	3	2	0	1	12
Inconnu	0	1	1	0	0	0	2
INFRACTIONS PAR DEGRE DE GRAVI							
	Jan	Fév	Mar	Avr	Mai	Juin	TOTAL
VITESSE							
Excès de 0-10 km/h	3.322	3.216	4.276	2.346	1.498	2.247	16.905
Excès de 11-20 km/h	668	576	785	453	286	479	3.247
Excès de 21-30 km/h	123	78	137	109	91	118	656
Excès de 31-40 km/h	23	21	32	25	17	31	149
Excès de plus de 40 km/h	7	10	7	9	6	7	46
Excès de ??? km/h	8	8	7	5	13	7	48
Sous-total VITESSE	4.151	3.909	5.244	2.947	1.911	2.889	21.051
NON-VITESSE							
1er degré	190	123	162	99	90	121	785
2ème degré	93	64	47	46	42	49	341
3ème degré	93	104	104	82	72	103	558
4ème degré	0	0	0	0	0	0	0
Inconnu/Pas d'application	100	90	94	91	78	112	565
Sous-total NON-VITESSE	476	381	407	318	282	385	2.249



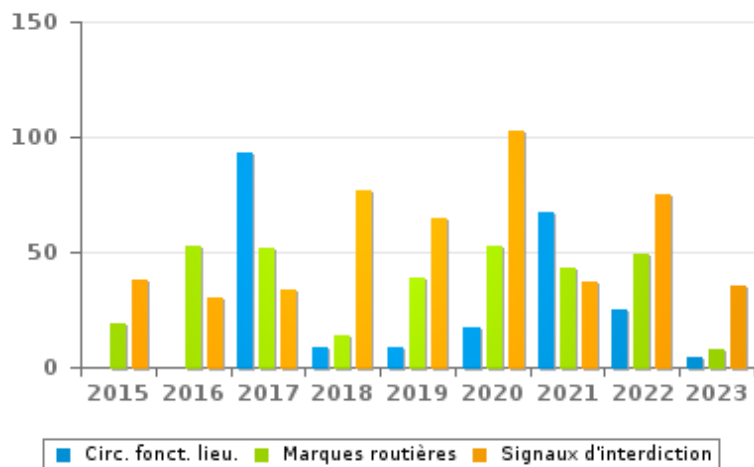
INFRACTIONS ROUTIÈRES (autoroutes incluses) : APERÇU GÉNÉRAL (DÉTAIL)

Comparaison 1er semestre 2015 - 2023

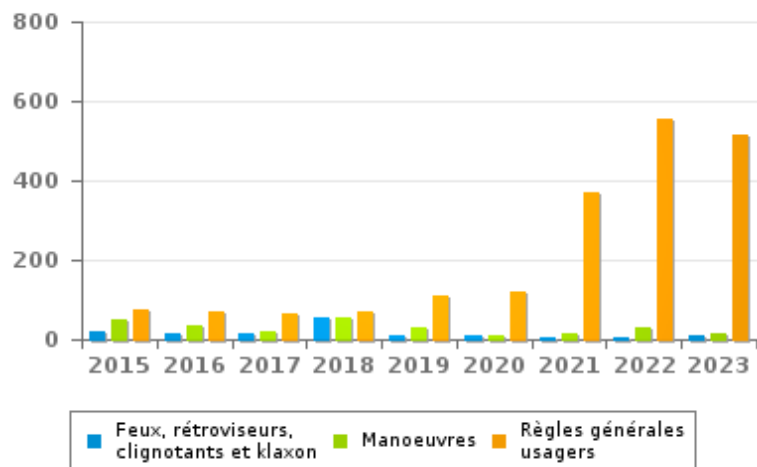
Code de la route

	2015	2016	2017	2018	2019	2020	2021	2022	2023
Règles générales usagers	75	68	64	70	108	119	369	556	516
Signaux d'interdiction	38	30	34	77	65	103	37	75	35
Chargement des véhicules (code de la route)	11	3	7	9	9	57	251	21	13
Marques routières	19	53	52	14	39	53	43	49	8
Manoeuvres	49	37	21	54	32	12	13	31	16
Circulation en fonction du lieu	0	0	93	9	9	17	67	25	4
Feux, rétroviseurs, clignotants et klaxon	20	16	15	54	11	10	6	7	8
Injonctions des agents qualifiés	14	10	6	5	5	1	4	14	6
Priorité	6	6	3	5	6	3	7	12	3
Comportement à l'égard de certains usagers	7	7	1	4	7	1	2	8	4
Signaux d'obligation	11	8	3	3	10	0	1	3	2
Transport de personnes (code de la route)	2	2	1	4	0	3	3	4	9
Code de la route: autres	1	2	6	0	1	3	1	0	0
TOTAL	253	242	306	308	302	382	804	805	624

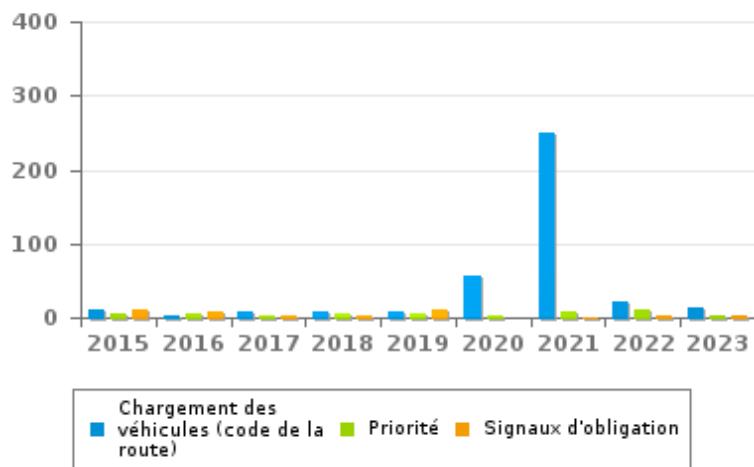
Nombre d'infractions 1er semestre



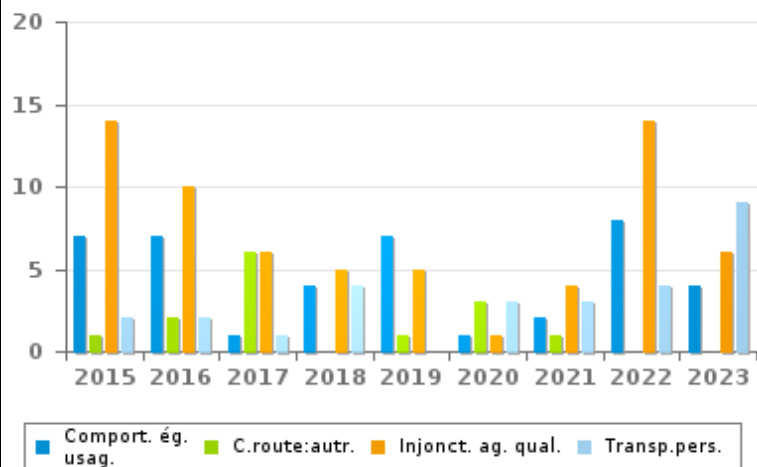
Nombre d'infractions 1er semestre



Nombre d'infractions 1er semestre



Nombre d'infractions 1er semestre





INFRACTIONS ROUTIÈRES (autoroutes incluses) : TOP 5 DES INFRACTIONS

1er semestre 2023

Toutes les infractions

Theme	Article de loi	Nombre d'infractions	% (*)
Vitesse	(Attention : l'infraction suivante est uniquement valable pour la Région flamande) Art. 11.2.1°- b). En dehors des agglomérations, la vitesse est limitée à 120 km à l'heure [...] sur les voies publiques divisées en quatre bandes de circulation ou plus dont deux au moins sont affectées à chaque sens de circulation, pour autant que les sens de circulation soient séparés autrement qu'avec des marques routières [...]. Les limitations de vitesse inférieures imposées par le signal C43 ou résultant de l'article 11.3. restent d'application. Art. 5. Les usagers doivent se conformer aux signaux lumineux de circulation, aux signaux routiers et aux marques routières, lorsque ceux-ci sont réguliers en la forme, suffisamment visibles et placés conformément aux prescriptions du [...] règlement [général sur la police de la circulation routière et de l'usage de la voie publique]. Art. 68.3. [...] Sign. C43 [avec la mention 90]. A partir du signal jusqu'au prochain carrefour [ou signal C45], inter	4.734	20,32%
Vitesse	(Attention : l'infraction suivante est uniquement valable pour la Région flamande) Art. 11.2.1°- b). En dehors des agglomérations, la vitesse est limitée à 120 km à l'heure [...] sur les voies publiques divisées en quatre bandes de circulation ou plus dont deux au moins sont affectées à chaque sens de circulation, pour autant que les sens de circulation soient séparés autrement qu'avec des marques routières [...]. Les limitations de vitesse inférieures imposées par le signal C43 ou résultant de l'article 11.3. restent d'application. Art. 5. Les usagers doivent se conformer[...] aux signaux routiers [...], lorsque ceux-ci sont réguliers en la forme, suffisamment visibles et placés conformément aux prescriptions du [...] [Code de la route]. Art. 68.3. [...] Sign. C43 [avec la mention 70]. A partir du signal jusqu'au prochain carrefour [ou signal C45], interdiction de circuler à une vitesse supérieure à [70 km/h] [...].	4.914	21,09%
Vitesse	(Attention : l'infraction suivante est uniquement valable pour la Région flamande) Art. 11.2.3° a). En dehors des agglomérations, la vitesse est limitée à 70 km à l'heure sur les voies publiques divisées en quatre bandes de circulation ou plus dont deux au moins sont affectées à chaque sens de circulation et dont les sens de circulation sont séparés par des marques routières.	655	2,81%
Vitesse	(Attention : l'infraction suivante est uniquement valable pour la Région flamande) Art. 11.2.3° b). En dehors des agglomérations, la vitesse est limitée à 70 km à l'heure sur les autres voies publiques.	8.080	34,68%
Vitesse	(Attention : l'infraction suivante est uniquement valable pour la Région flamande) Art. 11.2.3°- b). En dehors des agglomérations, la vitesse est limitée à 70 km à l'heure sur les autres voies publiques. Sur certaines voies publiques, une limitation de vitesse inférieure ou supérieure peut cependant être imposée ou admise [...]. Art. 5. Les usagers doivent se conformer [...] aux signaux routiers [...], lorsque ceux-ci sont réguliers en la forme, suffisamment visibles et placés conformément aux prescriptions du [...] règlement [général sur la police de la circulation routière et de l'usage de la voie publique]. Art. 68.3. [...] Sign. C43 [avec la mention 50]. A partir du signal jusqu'au prochain carrefour [ou signal C45], interdiction de circuler à une vitesse supérieure à [50 km/h] [...].	1.036	4,45%

Infractions du 4ème degré

Theme	Article de loi	Nombre d'infractions	% (*)

(*) % par rapport au nombre total d'infractions



INFRACTIONS ROUTIÈRES (autoroutes incluses) : TOP 5 DES INFRACTIONS 1er semestre 2023

INFRACTIONS ROUTIÈRES (autoroutes incluses) : MOMENT

Nombre d'infractions selon le moment de la semaine

1er semestre 2023

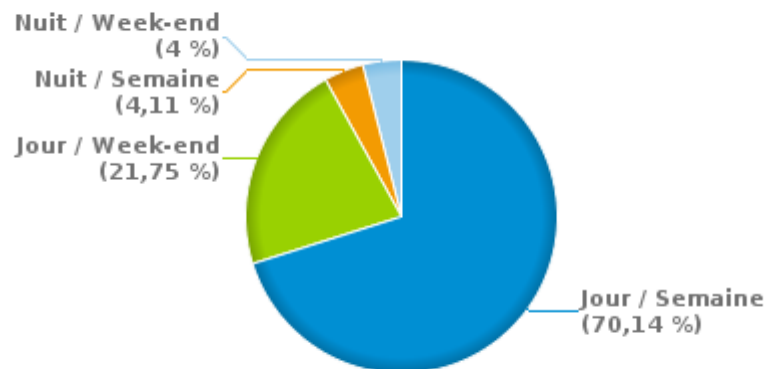


	Semaine			Week-end			TOTAL
	Jour	Nuit	Sous-total	Jour	Nuit	Sous-total	
Vitesse	14.633	879	15.512	4.743	796	5.539	21.051
Arrêt et stationnement	181	8	189	28	10	38	227
GSM	216	0	216	19	1	20	236
Casque et vêtements de protection	5	0	5	1	0	1	6
Ceinture et siège enfant	85	0	85	10	7	17	102
Feux de signalisation	174	9	183	55	17	72	255
Code de la route	453	21	474	123	27	150	624
Alcool	12	12	24	14	30	44	68
Drogues	62	5	67	9	6	15	82
Conditions techniques	210	7	217	23	16	39	256
Immatriculation	124	5	129	16	6	22	151
Permis de conduire	115	9	124	19	8	27	151
Assurance	59	2	61	8	6	14	75
Poids lourds	2	0	2	0	0	0	2
Autres	10	0	10	0	2	2	12
Inconnu	2	0	2	0	0	0	2
TOTAL	16.343	957	17.300	5.068	932	6.000	23.300

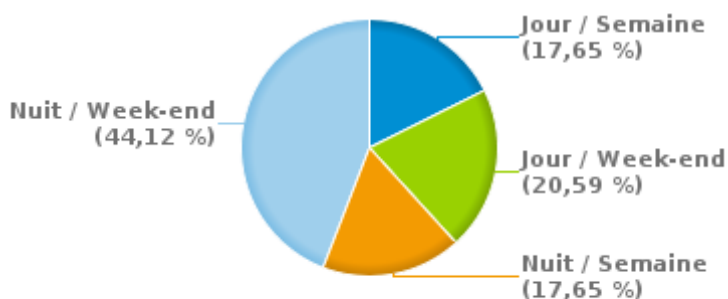
Weekend = Du vendredi 22h00 jusqu'au lundi 06h00
Semaine = Du lundi 06h00 jusqu'au vendredi 22h00

Jour: de 06h00 à 22h00
Nuit: de 22h00 à 06h00

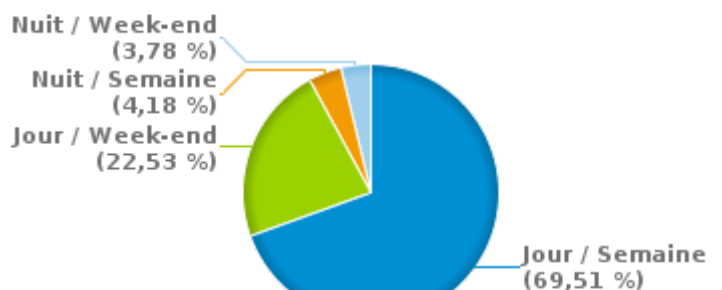
% infractions selon le moment pour le 1er semestre 2023



% infractions alcool selon le moment pour le 1er semestre 2023



% infractions vitesse selon le moment pour le 1er semestre 2023





INFRACTIONS DE VITESSE (autoroutes incluses) : ENDROIT DU CONTRÔLE

2023: 1er semestre

Dilsen-Stokkem

Rue	Borne Kilométrique	Nr de maison	Excès de 0-10 km/h	Excès de 11-20 km/h	Excès de 21-30 km/h	Excès de 31-40 km/h	Excès de plus de 40 km/h	Excès de ??? km/h	TOTAL
Arnold-Sauwenlaan		22		1					1
Arnold-Sauwenlaan		29		1					1
Arnold-Sauwenlaan								1	1
ARNOLD-SAUWENLAAN RICHTING DORPSSTRAAT		22	21	1					22
ARNOLD-SAUWENLAAN RICHTING LANKLAAR		29	122	27	6		1		156
ARNOLD-SAUWENLAAN RICHTING MOLENVELD		29	99	11	4				114
ARNOLD-SAUWENLAAN RICHTING STADSGRAAF		22	13	5					18
Boslaan	28.7			1					1
Boslaan								5	5
BOSLAAN RICHTING AS		72	746	82	7		1		836
BOSLAAN RICHTING DILSEN		46	2.427	263	36	7	1		2.734
BOSLAAN RICHTING DILSEN-STOKKEM	22.1		51	20	8	1			80
BOSLAAN RICHTING GENK	28.7		278	111	14	4	1		408
BOSLAAN RICHTING N78	28.7		146	32	1				179
Brugstraat		2						1	1
Burg. Henrylaan								2	2
Eindestraat		45			9		1		10
Eindestraat		70		1	14	1			16
Europalaan								2	2
EUROPALAAN RICHTING DILSERWEG		125	8	3	1				12
EUROPALAAN RICHTING MAASMECHELEN		ZN	69	3					72
EUROPALAAN RICHTING OPOETEREN		161	63	4					67
EUROPALAAN RICHTING RIJKSWEG		125	13	1					14
Haagstraat		9						1	1
Kantonsweg		139						1	1
Kantonsweg		58	1						1



INFRACTIONS DE VITESSE (autoroutes incluses) : ENDROIT DU CONTRÔLE

2023: 1er semestre

Rue	Borne Kilometrique	Nr de maison	Excès de 0-10 km/h	Excès de 11-20 km/h	Excès de 21-30 km/h	Excès de 31-40 km/h	Excès de plus de 40 km/h	Excès de ??? km/h	TOTAL
Kantonsweg								1	1
KANTONSWEG RICHTING EUROPALAAN		58	8	3					11
KANTONSWEG RICHTING ROTEM		58	13						13
Kasteeldreef								1	1
LANGS DE GRAAF RICHTING ARNOLD-SAUWENLAAN		15	4	6					10
LANGS DE GRAAF RICHTING ARNOLD-SAUWENLAAN		7	18	5					23
LANGS DE GRAAF RICHTING KOEWEERD		15	4			1			5
LANGS DE GRAAF RICHTING KOEWEERD		7	25	2	2				29
MOLENVELD RICHTING MEESWIJK		90	13	2					15
MOLENVELD RICHTING STADSGRAAF		90	4	1					5
N75 Direction Dilsen	28.7			1					1
N75 Direction Hasselt	28.7		1						1
N75 Direction Hasselt			1	2	2	1			6
N75 RICHTING AS	22.9		228	23	3				254
N75 RICHTING AS	23.4		222	42	4				268
N75 RICHTING LANKLAAR	22.9		728	82	9	1	2		822
N75 RICHTING LANKLAAR	23.4		992	136	12	4	2		1.146
N78 Direction N79-Vroenhoven (Riemst)	23.6							1	1
N78 Direction N79-Vroenhoven (Riemst)								1	1
N78/N757 RIJKSWEG KRUISPUNT MET KEMPENSTRAAT RIEMST	28.4		110	28	5	1	1		145
N78 RICHTING MAASEIK	22.7		1.934	365	63	22	1		2.385
N78 RICHTING MAASMECHELEN	22.7		116	54	1		1		172
Oude Baan		56				1			1
OUDE BAAN RICHTING DORPSSTRAAT		51	4	1					5
OUDE BAAN RICHTING MULHEIM		51	5	3					8
Rijksweg		59		1		1			2
Rijksweg		839					2		2



INFRACTIONS DE VITESSE (autoroutes incluses) : ENDROIT DU CONTRÔLE

2023: 1er semestre

Rue	Borne Kilometrique	Nr de maison	Excès de 0-10 km/h	Excès de 11-20 km/h	Excès de 21-30 km/h	Excès de 31-40 km/h	Excès de plus de 40 km/h	Excès de ??? km/h	TOTAL
Rijksweg								5	5
RIJKSWEG N78 RICHTING MAASEIK		121	25	13	4	1			43
RIJKSWEG RICHTING DILSEN	28.7	137	42	5		2			49
RIJKSWEG RICHTING DILSEN		137	94	16	3	1			114
RIJKSWEG RICHTING DILSEN		839	119	28	17	1	2		167
RIJKSWEG RICHTING DILSEN-STOKKEM		49	19	5	2				26
RIJKSWEG RICHTING DILSEN-STOKKEM		90	6		1				7
RIJKSWEG RICHTING MAASEIK	23.6		552	244	61	7	9		873
RIJKSWEG RICHTING MAASEIK		129	200	63	11	3			277
RIJKSWEG RICHTING MAASEIK		384	62	16	7				85
RIJKSWEG RICHTING MAASEIK		49	11	6	1	1			19
RIJKSWEG RICHTING MAASEIK		59	33	12	6				51
RIJKSWEG RICHTING MAASEIK		839	152	46	23	6	1		228
RIJKSWEG RICHTING MAASEIK		959	82	39	16	2	1		140
RIJKSWEG RICHTING MAASMECHELEN	23.6		433	236	50	20	7		746
RIJKSWEG RICHTING MAASMECHELEN	28.7	137	16	7	2	1			26
RIJKSWEG RICHTING MAASMECHELEN		121	25	22	3		1		51
RIJKSWEG RICHTING MAASMECHELEN		129	146	39	10	3			198
RIJKSWEG RICHTING MAASMECHELEN		137	112	27	4		2		145
RIJKSWEG RICHTING MAASMECHELEN		384	126	44	7	3	1		181
RIJKSWEG RICHTING MAASMECHELEN		59	25	12	1				38
RIJKSWEG RICHTING MAASMECHELEN		90	65	10	4				79
RIJKSWEG RICHTING MAASMECHELEN		959	60	30	15	1			106
Schoolstraat		25		1					1
Schoolstraat		25A	16						16
Schoolstraat								2	2
SCHOOLSTRAAT RICHTING SPILEIND		25A	45	8	1				54



INFRACTIONS DE VITESSE (autoroutes incluses) : ENDROIT DU CONTRÔLE

2023: 1er semestre

Rue	Borne Kilometrique	Nr de maison	Excès de 0-10 km/h	Excès de 11-20 km/h	Excès de 21-30 km/h	Excès de 31-40 km/h	Excès de plus de 40 km/h	Excès de ??? km/h	TOTAL
SCHOOLSTRAAT RICHTING VLESSERSWEG		25A	59	3					62
Stationsstraat		10	1		11	7			19
Stationsstraat		138			16	4			20
Stationsstraat		34	2						2
STATIONSSTRAAT RICHTING RIJKSWEG		34	39	6	4				49
STATIONSSTRAAT RICHTING STEENWEG NAAR NEEROETEREN		34	34	8	1	1			44
Steenweg naar Neeroeteren		2B						1	1
STEENWEG NAAR NEEROETEREN RICHTING BURG. HENRYL		43	5	2					7
STEENWEG NAAR NEEROETEREN RICHTING DILSEN		66	43	9	2				54
STEENWEG NAAR NEEROETEREN RICHTING NEEROETEREN		66	30	10					40
STEENWEG NAAR NEEROETEREN RICHTING ROTEMERLAAN		43	20	4	1				25
STOKKEMERBAAN RICHTING DILSEN CENTRUM		93	5	2	1				8
STOKKEMERBAAN RICHTING DILSEN CENTRUM		93B	11						11
STOKKEMERBAAN RICHTING N78		93	3	2	1				6
STOKKEMERBAAN RICHTING STOKKEM		93	2	1					3
STOKKEMERBAAN RICHTING STOKKEM		93B	27	2					29
STOKKEMERBAAN RICHTING STOKKEM CENTRUM		93	19	3					22
WATERING RICHTING DILSERBAAN		ZN	12	6	2				20
WATERING RICHTING KANTONSWEG		ZN	14	5	6				25
Zonnestraat								1	1
TOTAL			11.279	2.316	497	107	38	26	14.263

Maaseik

Rue	Borne Kilometrique	Nr de maison	Excès de 0-10 km/h	Excès de 11-20 km/h	Excès de 21-30 km/h	Excès de 31-40 km/h	Excès de plus de 40 km/h	Excès de ??? km/h	TOTAL
Bleumerpoort								2	2
BREEERWEG RICHTING MAASEIK		10	305	19	4	1			329



INFRACTIONS DE VITESSE (autoroutes incluses) : ENDROIT DU CONTRÔLE

2023: 1er semestre

Rue	Borne Kilométrique	Nr de maison	Excès de 0-10 km/h	Excès de 11-20 km/h	Excès de 21-30 km/h	Excès de 31-40 km/h	Excès de plus de 40 km/h	Excès de ??? km/h	TOTAL
BRUGSTRAAT RICHTING NEEROETEREN		45	14	1					15
BRUGSTRAAT RICHTING OPOETEREN		45	8	2					10
Diestersteenweg		100						1	1
Diestersteenweg		106						1	1
Diestersteenweg								5	5
DIESTERSTEENWEG RICHTING CANADA STRAAT		70	15	5	2				22
DIESTERSTEENWEG RICHTING MAASEIK	4.6		10	2					12
DIESTERSTEENWEG RICHTING MAASEIK		171	46	9	3		1		59
DIESTERSTEENWEG RICHTING MAASEIK		198	69	7	6				82
DIESTERSTEENWEG RICHTING MAASEIK		375	6	1					7
DIESTERSTEENWEG RICHTING MAASEIKERLAAN		70	9						9
DIESTERSTEENWEG RICHTING NEEROETEREN	4.6		3						3
DIESTERSTEENWEG RICHTING NEEROETEREN		171	8	3		1			12
DIESTERSTEENWEG RICHTING NEEROETEREN		198	66	21	2	2			91
DIESTERSTEENWEG RICHTING NEEROETEREN		375	3	1					4
Dilserweg								1	1
DILSERWEG RICHTING DILSEN-STOKKEM	5.7		45	27	5	3			80
DILSERWEG RICHTING MAASEIK	5.7		10	7	6	3	1		27
DILSERWEG RICHTING OPOETEREN	5.7		61	27	8	3			99
GRUITRODERLAAN RICHTING OPOETEREN CENTRUM		78	7	3					10
GRUITRODERLAAN RICHTING OUDSBERGEN		78	1						1
Kabienstraat								1	1
KINROOIERSTEENWEG RICHTING NEEROETEREN	1.3		1.010	142	16	4			1.172
Koning Boudewijnlaan								1	1
KONINGIN ASTRIDLAAN RICHTING NEEROETEREN		64	55	3					58
KONINGIN ASTRIDLAAN RICHTING STATIONSPLEIN		64	50	3					53
MAASEIKERLAAN RICHTING DIESTERSTEENWEG		107	11	1	1				13



INFRACTIONS DE VITESSE (autoroutes incluses) : ENDROIT DU CONTRÔLE

2023: 1er semestre

Rue	Borne Kilometrique	Nr de maison	Excès de 0-10 km/h	Excès de 11-20 km/h	Excès de 21-30 km/h	Excès de 31-40 km/h	Excès de plus de 40 km/h	Excès de ??? km/h	TOTAL
MAASEIKERLAAN RICHTING OPOETEREN		107	8						8
Maastrichtersteenweg		27						1	1
MAASTRICHTERSTEENWEG RICHTING DILSEN		62	35	1					36
MAASTRICHTERSTEENWEG RICHTING MAASEIK CENTRUM		62	35	7	3				45
MAASTRICHTERSTEENWEG RICHTING SIEMKESHEUVEL		62	30	2	1		1		34
N771 Dilsen (N78) - Gruitrode (N730)	5.7		13	7	3	2	2		27
N78 Direction Maaseik/Venlo (NI)	33.8							1	1
Neermolenstraat								1	1
Neeroeterenstraat								1	1
NEEROETERENSTRAAT RICHTING NEEROETEREN		94	35						35
NEEROETERENSTRAAT RICHTING OPOETEREN		94	32	4	1				37
Ophovenstraat		15						1	1
Ophovenstraat								1	1
OPHOVENSTRAAT RICHTING KINROOI		58	91	11					102
OPHOVENSTRAAT RICHTING N721		54	26	3	1				30
OPHOVENSTRAAT RICHTING N773		54	19	4	2				25
OPHOVENSTRAAT RICHTING NEEROETEREN CENTRUM		58	106	10	1				117
Rotemerlaan								1	1
ROTEMERLAAN RICHTING SCHOLTISPLEIN		19	16	2	1				19
ROTEMERLAAN RICHTING STEENWEG NAAR NEEROETEREN		19	32	1					33
Venlosesteenweg		55	1		1				2
VENLOSESTEENWEG RICHTING KINROOI		55 C	90	4	2	1			97
VENLOSESTEENWEG RICHTING MAASEIK		55 C	116	16	3				135
VENLOSESTEENWEG RICHTING MAASEIK		65	1.417	181	33	5	2		1.638
VENLOSESTEENWEG RICHTING OPHOVEN		20	954	105	17	6	1		1.083
Weertersteenweg		135	59	48	12	1			120
Weertersteenweg		157	40	3					43



INFRACTIONS DE VITESSE (autoroutes incluses) : ENDROIT DU CONTRÔLE

2023: 1er semestre

Rue	Borne Kilometrique	Nr de maison	Excès de 0-10 km/h	Excès de 11-20 km/h	Excès de 21-30 km/h	Excès de 31-40 km/h	Excès de plus de 40 km/h	Excès de ??? km/h	TOTAL
Weertersteenweg		212	9						9
Weertersteenweg							2		2
WEERTERSTEENWEG RICHTING ACHT MEILAN		90	88	24	2	2			116
WEERTERSTEENWEG RICHTING KINROOI	90	90	32	20	1				53
WEERTERSTEENWEG RICHTING KINROOI	90		87	19					106
WEERTERSTEENWEG RICHTING KINROOI		135	24	33	7				64
WEERTERSTEENWEG RICHTING KINROOI		153	27	4					31
WEERTERSTEENWEG RICHTING KINROOI		158	19	18		1			38
WEERTERSTEENWEG RICHTING KINROOI		293	16	4	1				21
WEERTERSTEENWEG RICHTING MAASEIK		157	21	6	2				29
WEERTERSTEENWEG RICHTING MAASEIK		293	25	5	1	1			32
WEERTERSTEENWEG RICHTING MAASEIK CENTRUM		135	49	32					81
WEERTERSTEENWEG RICHTING MAASEIK CENTRUM		153	29	6					35
WEERTERSTEENWEG RICHTING MAASEIK CENTRUM		158	11	10	1	1			23
Weg naar As		111						1	1
WEG NAAR AS RICHTING AS		10	16	6	1	1			24
WEG NAAR AS RICHTING AS		111	67	22	3	1			93
WEG NAAR AS RICHTING AS		116C	19	2					21
WEG NAAR AS RICHTING OPOETEREN		10	33	7					40
WEG NAAR AS RICHTING OPOETEREN		111	61	14	6				81
WEG NAAR AS RICHTING OPOETEREN		116C	26	6		3			35
TOTAL			5.626	931	159	42	8	22	6.788



INFRACTIONS DE VITESSE (autoroutes incluses) : RÉGIME VITESSE

1er semestre 2023

Vitesse autorisée	Excès de 0-10 km/h	Excès de 11-20 km/h	Excès de 21-30 km/h	Excès de 31-40 km/h	Excès de plus de 40	Excès de ??? km/h	TOTAL
30	282	153	21	3	0	0	459
50	1.470	248	96	16	2	0	1.832
60	3	82	4	0	0	0	89
70	10.901	2.294	459	117	38	0	13.809
90	4.249	470	76	13	6	0	4.814
Inconnu	0	0	0	0	0	48	48
TOTAL	16.905	3.247	656	149	46	48	21.051



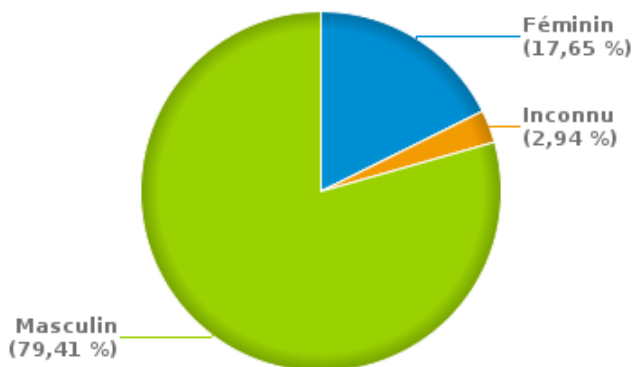
INFRACTIONS ROUTIÈRES (autoroutes incluses) : PROFIL DES CONTREVENANTS

1er semestre 2023

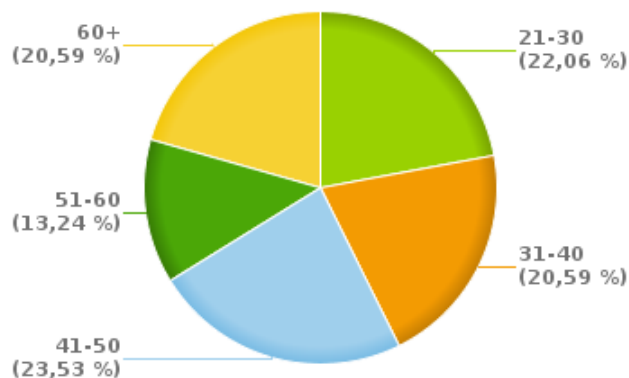
Nombre d'infractions d'alcool par catégorie d'âge et par sexe

	Masculin	Féminin	Inconnu	TOTAL
21-30	12	3	0	15
31-40	9	4	1	14
41-50	12	4	0	16
51-60	9	0	0	9
60+	12	1	1	14
TOTAL	54	12	2	68

% infractions alcool par sexe pour le 1er semestre 2023



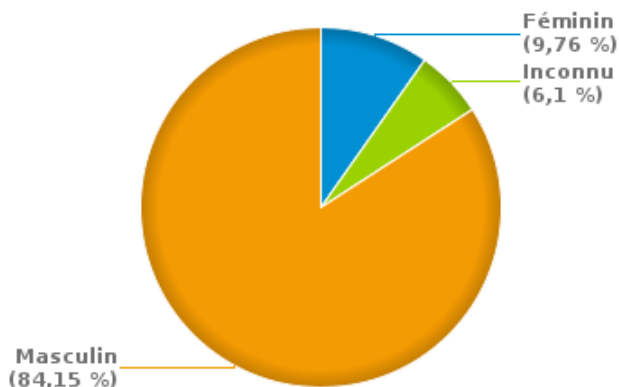
% infractions alcool par catégorie d'âge pour le 1er semestre 2023



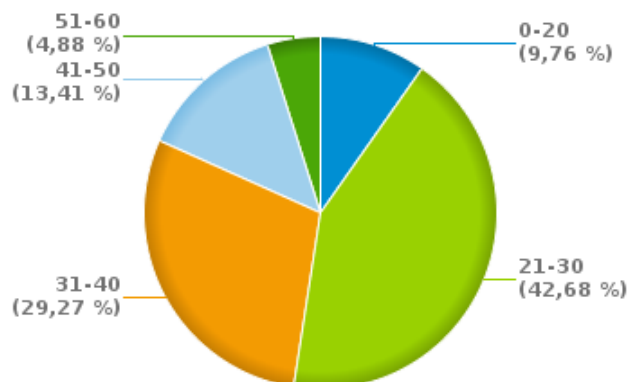
Nombre d'infractions de drogues par catégorie d'âge et par sexe

	Féminin	Inconnu	Masculin	TOTAL
0-20	1	0	7	8
21-30	1	2	32	35
31-40	5	1	18	24
41-50	0	2	9	11
51-60	1	0	3	4
TOTAL	8	5	69	82

% infractions drogues par sexe pour le 1er semestre 2023



% infractions drogues par catégorie d'âge pour le 1er semestre 2023





INFRACTIONS ROUTIÈRES
FILTRES ET PARAMÈTRES SELECTIONNÉS
DANS CE RAPPORT

Année de début de l'infraction	2015
Année de fin de l'infraction	2023
Trimestre(s)	Trim. 1;Trim. 2
Zone de police	ZP MAASLAND (MAASEIK)
Unité locale/fédérale	
Hors/sur autoroute	(autoroutes incluses)
Unité de police constatante	
Date de clôture de la banque de données	30/09/2023

Date de mise à jour du rapport	08 NOV. 2023 17:00:17
---------------------------------------	-----------------------