

**Aperçu
Infractions routières
(autoroutes incluses)
2023: 1er semestre**

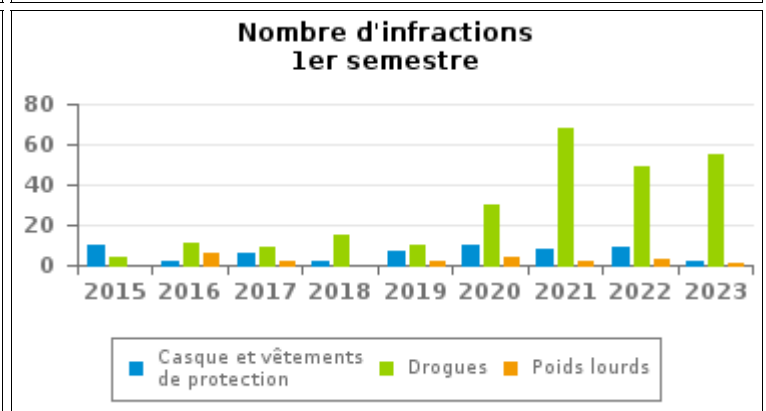
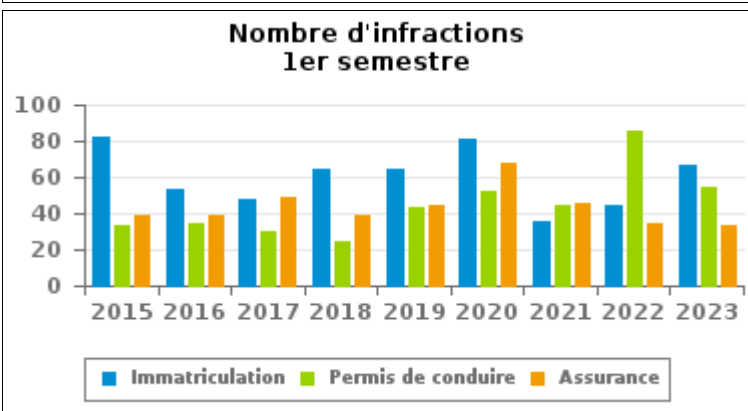
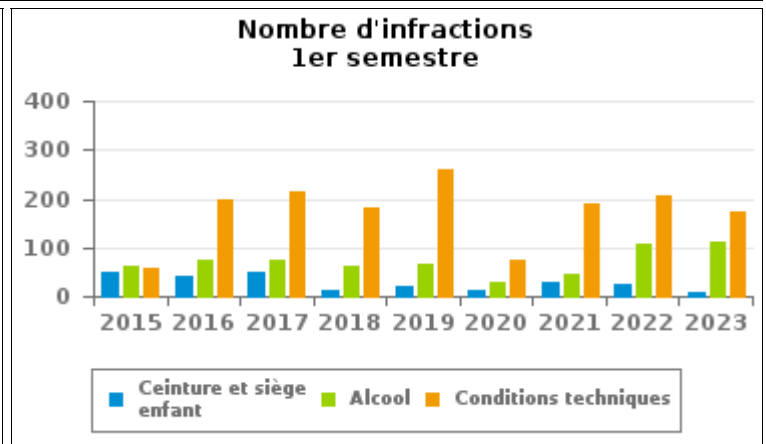
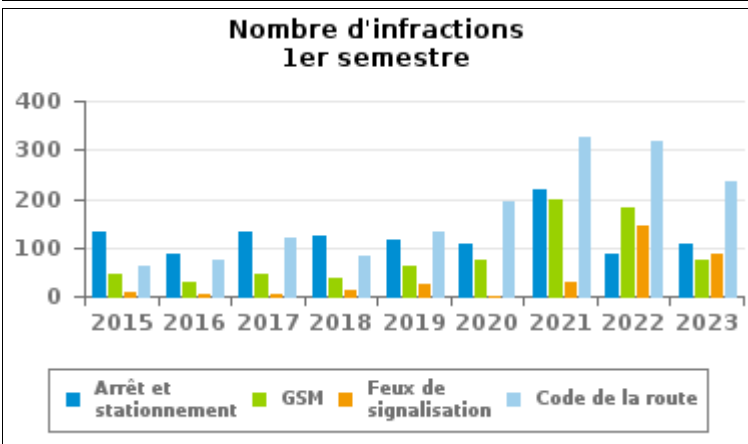
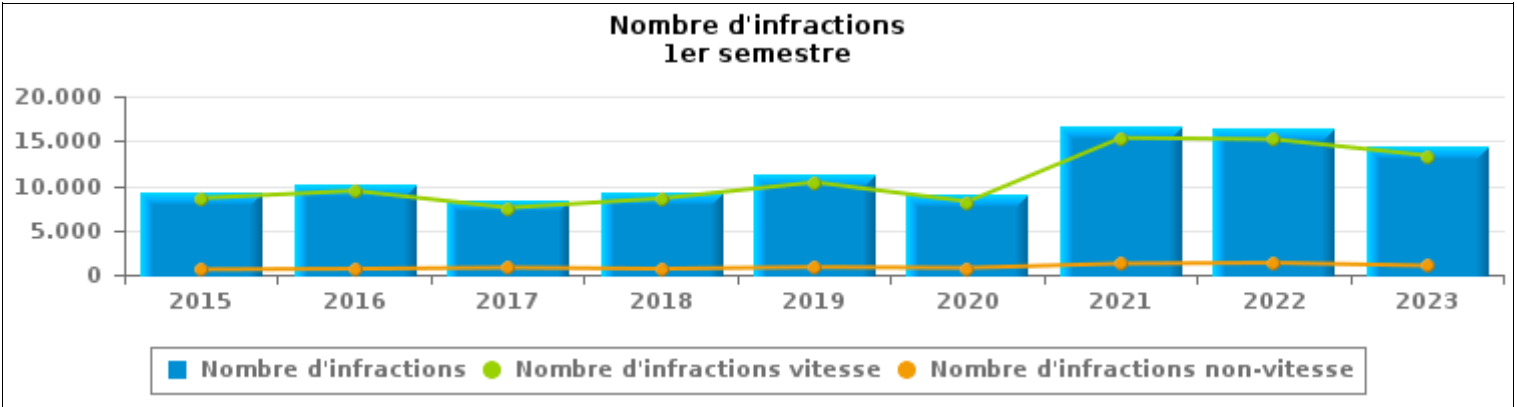
**ZP KANTON BORGLON
(KORTESSEM)**



INFRACTIONS ROUTIÈRES (autoroutes incluses) : APERÇU GÉNÉRAL

Comparaison 1er semestre 2015 - 2023

	2015	2016	2017	2018	2019	2020	2021	2022	2023
NOMBRE TOTAL D'INFRACTIONS	9.183	10.061	8.302	9.213	11.215	8.969	16.586	16.507	14.377
INFRACTIONS PAR THEME									
	2015	2016	2017	2018	2019	2020	2021	2022	2023
Vitesse	8.590	9.401	7.507	8.549	10.362	8.198	15.339	15.176	13.362
Arrêt et stationnement	133	86	131	122	115	109	220	85	107
GSM	46	30	47	39	63	73	196	181	74
Casque et vêtements de protection	10	2	6	2	7	10	8	9	2
Ceinture et siège enfant	48	41	48	13	21	11	28	23	9
Feux de signalisation	7	4	4	14	24	1	30	146	87
Code de la route	61	74	119	84	130	194	324	318	233
Alcool	62	75	76	60	64	29	44	109	113
Drogues	4	11	9	15	10	30	68	49	55
Conditions techniques	57	197	215	181	260	73	190	205	173
Immatriculation	82	53	48	65	65	81	36	45	67
Permis de conduire	33	35	30	24	43	52	45	86	55
Assurance	39	39	49	39	44	68	46	34	33
Poids lourds	0	6	2	0	2	4	2	3	1
Autres	0	0	1	2	0	0	2	1	1
Inconnu	11	7	10	4	5	36	8	37	5





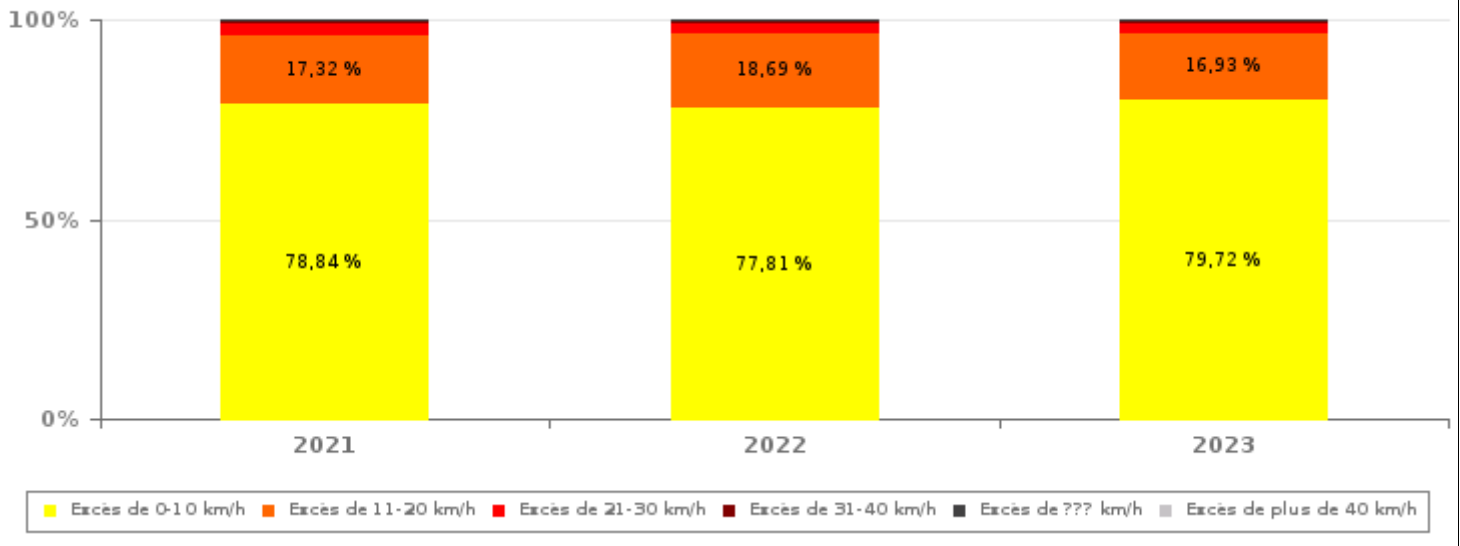
INFRACTIONS ROUTIÈRES (autoroutes incluses) : APERÇU GÉNÉRAL

INFRACTIONS PAR DEGRE DE GRAVITE

Comparaison 1er semestre 2015 - 2023

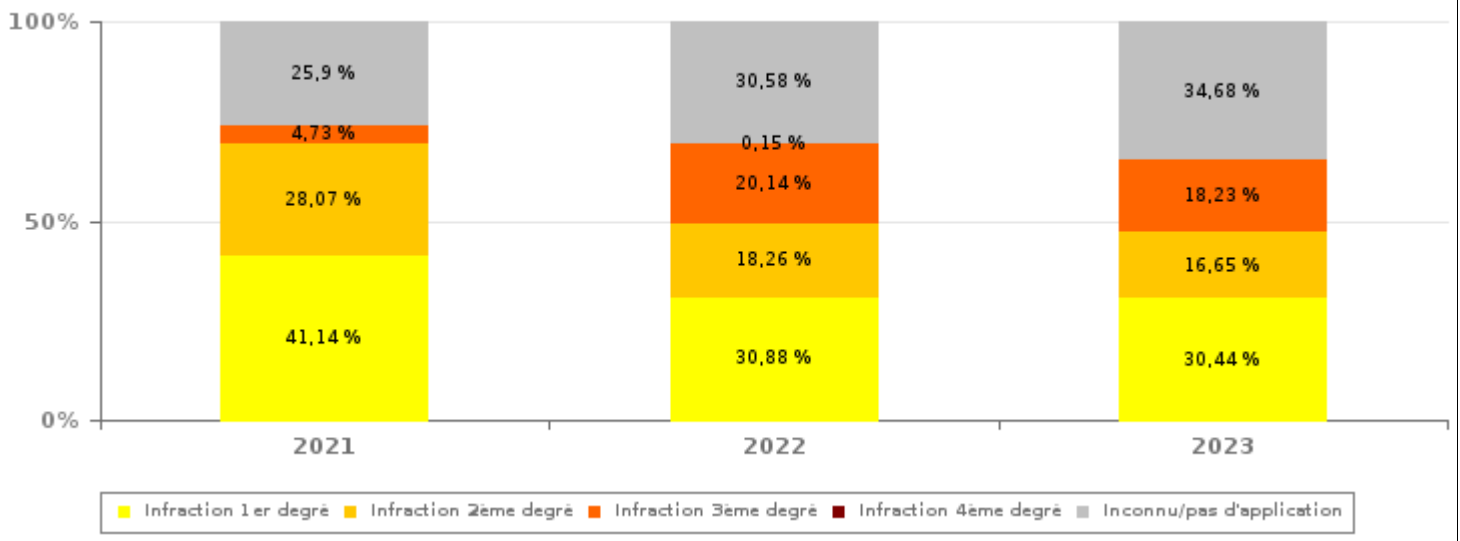
VITESSE	2015	2016	2017	2018	2019	2020	2021	2022	2023
Excès de 0-10 km/h	5.127	7.010	5.496	6.440	8.146	5.638	12.094	11.809	10.652
Excès de 11-20 km/h	2.649	1.887	1.539	1.625	1.820	2.106	2.657	2.837	2.262
Excès de 21-30 km/h	601	389	369	366	305	336	444	405	347
Excès de 31-40 km/h	149	75	78	75	61	75	104	86	62
Excès de plus de 40 km/h	57	26	21	38	12	20	17	28	19
Excès de ??? km/h	7	14	4	5	18	23	23	11	20
Sous-total VITESSE	8.590	9.401	7.507	8.549	10.362	8.198	15.339	15.176	13.362

Nombre d'infractions (vitesse): répartition selon la gravité pour le 1er semestre



NON-VITESSE	2015	2016	2017	2018	2019	2020	2021	2022	2023
1er degré	187	143	307	311	376	259	513	411	309
2ème degré	173	121	189	113	191	226	350	243	169
3ème degré	29	30	59	53	66	22	59	268	185
4ème degré	0	1	2	3	3	1	2	2	0
Inconnu/Pas d'application	204	365	238	184	217	263	323	407	352
Sous-total NON-VITESSE	593	660	795	664	853	771	1.247	1.331	1.015

Nombre d'infractions (non-vitesse): répartition selon la gravité pour le 1er semestre





INFRACTIONS ROUTIÈRES (autoroutes incluses) : APERÇU GÉNÉRAL

INFRACTIONS PAR DEGRE DE GRAVITE

Comparaison 1er semestre 2015 - 2023



INFRACTIONS ROUTIÈRES (autoroutes incluses) : APERÇU GÉNÉRAL

Comparaison par mois 1er semestre 2023

	Jan	Fév	Mar	Avr	Mai	Juin	TOTAL
NOMBRE TOTAL D'INFRACTIONS	2.099	3.284	2.359	2.437	2.200	1.998	14.377
INFRACTIONS PAR THEME							
	Jan	Fév	Mar	Avr	Mai	Juin	TOTAL
Vitesse	1.918	3.093	2.180	2.296	2.023	1.852	13.362
Arrêt et stationnement	36	16	17	23	3	12	107
GSM	6	12	24	9	16	7	74
Casque et vêtements de protection	0	0	0	0	0	2	2
Ceinture et siège enfant	1	5	0	0	0	3	9
Feux de signalisation	26	17	17	16	11	0	87
Code de la route	24	33	44	49	48	35	233
Alcool	20	21	17	8	19	28	113
Drogues	7	10	8	10	16	4	55
Conditions techniques	44	36	26	15	24	28	173
Immatriculation	6	15	10	6	18	12	67
Permis de conduire	4	12	12	3	16	8	55
Assurance	5	12	4	1	6	5	33
Poids lourds	1	0	0	0	0	0	1
Autres	0	1	0	0	0	0	1
Inconnu	1	1	0	1	0	2	5
INFRACTIONS PAR DEGRE DE GRAVI							
	Jan	Fév	Mar	Avr	Mai	Juin	TOTAL
VITESSE							
Excès de 0-10 km/h	1.376	2.524	1.745	1.907	1.634	1.466	10.652
Excès de 11-20 km/h	465	470	349	330	319	329	2.262
Excès de 21-30 km/h	55	77	71	44	51	49	347
Excès de 31-40 km/h	14	16	7	5	14	6	62
Excès de plus de 40 km/h	4	5	4	3	1	2	19
Excès de ??? km/h	4	1	4	7	4	0	20
Sous-total VITESSE	1.918	3.093	2.180	2.296	2.023	1.852	13.362
NON-VITESSE							
1er degré	49	51	59	49	55	46	309
2ème degré	43	33	24	30	19	20	169
3ème degré	35	33	42	30	30	15	185
4ème degré	0	0	0	0	0	0	0
Inconnu/Pas d'application	54	74	54	32	73	65	352
Sous-total NON-VITESSE	181	191	179	141	177	146	1.015



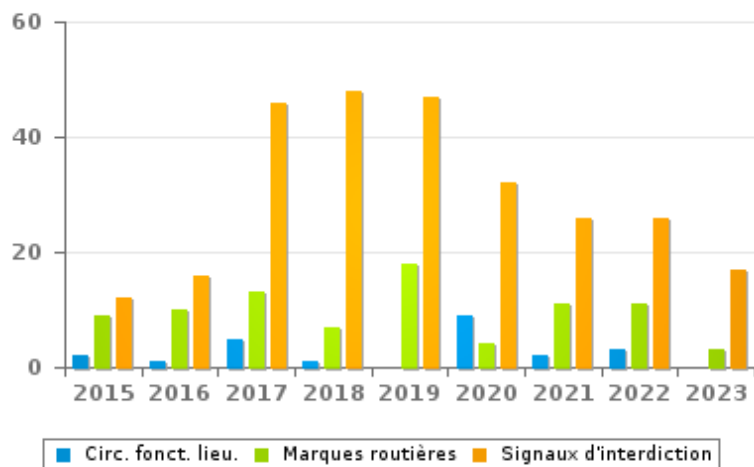
INFRACTIONS ROUTIÈRES (autoroutes incluses) : APERÇU GÉNÉRAL (DÉTAIL)

Comparaison 1er semestre 2015 - 2023

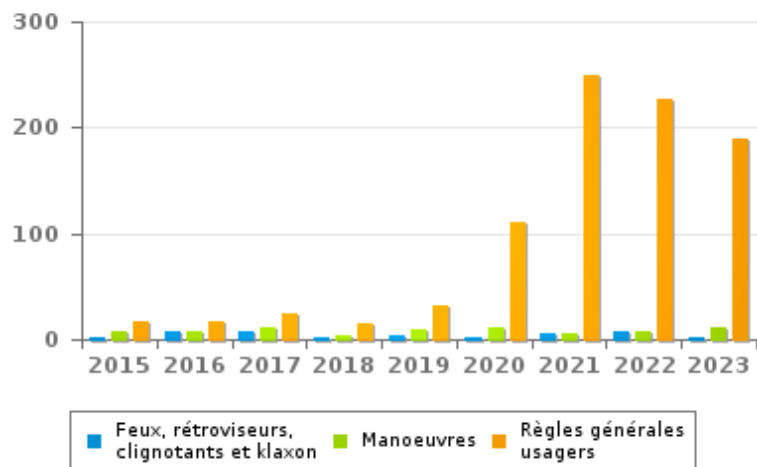
Code de la route

	2015	2016	2017	2018	2019	2020	2021	2022	2023
Règles générales usagers	16	16	24	15	32	111	250	226	189
Signaux d'interdiction	12	16	46	48	47	32	26	26	17
Marques routières	9	10	13	7	18	4	11	11	3
Manoeuvres	8	7	11	3	9	12	6	8	12
Chargement des véhicules (code de la route)	0	3	1	2	7	6	7	15	0
Feux, rétroviseurs, clignotants et klaxon	2	8	7	1	4	2	6	8	1
Priorité	5	0	6	2	3	5	7	3	3
Injonctions des agents qualifiés	2	4	1	1	3	5	3	9	1
Circulation en fonction du lieu	2	1	5	1	0	9	2	3	0
Transport de personnes (code de la route)	2	4	2	4	1	5	1	0	0
Comportement à l'égard de certains usagers	0	3	3	0	2	3	3	2	0
Code de la route: autres	2	1	0	0	4	0	2	4	2
Signaux d'obligation	1	1	0	0	0	0	0	3	5
TOTAL	61	74	119	84	130	194	324	318	233

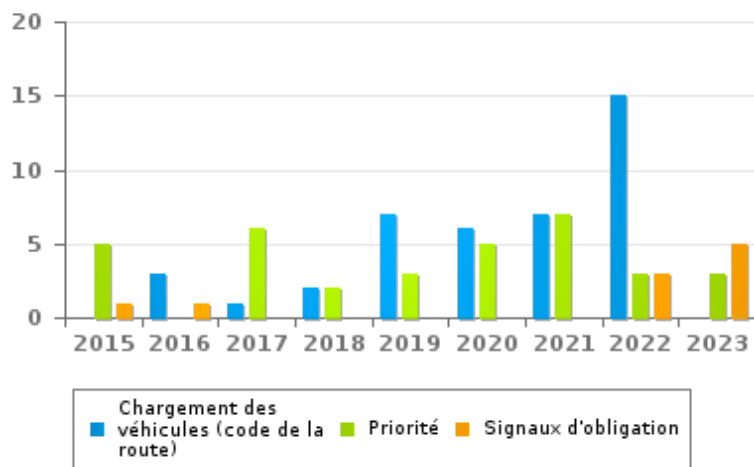
Nombre d'infractions 1er semestre



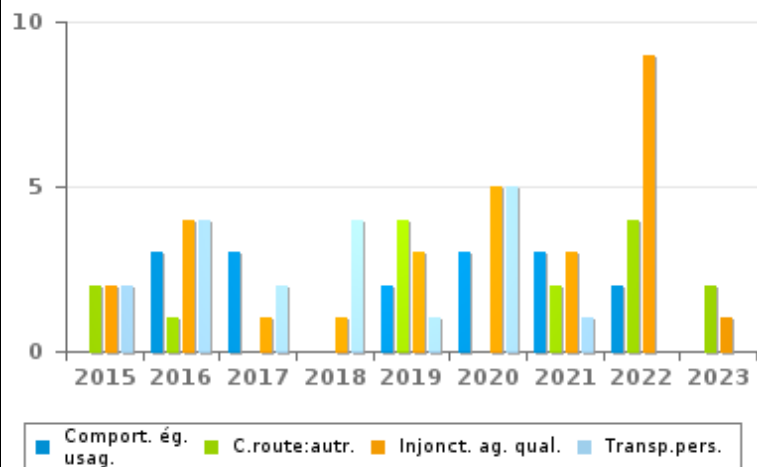
Nombre d'infractions 1er semestre



Nombre d'infractions 1er semestre



Nombre d'infractions 1er semestre





INFRACTIONS ROUTIÈRES (autoroutes incluses) : TOP 5 DES INFRACTIONS

1er semestre 2023

Toutes les infractions

Theme	Article de loi	Nombre d'infractions	% (*)
Vitesse	(Attention : l'infraction suivante est uniquement valable pour la Région flamande) Art. 11.1. Dans les agglomérations, la vitesse est limitée à 50 km à l'heure [...].	5.474	38,07%
Vitesse	(Attention : l'infraction suivante est uniquement valable pour la Région flamande) Art. 11.2.1°- b). En dehors des agglomérations, la vitesse est limitée à 120 km à l'heure [...] sur les voies publiques divisées en quatre bandes de circulation ou plus dont deux au moins sont affectées à chaque sens de circulation, pour autant que les sens de circulation soient séparés autrement qu'avec des marques routières [...]. Les limitations de vitesse inférieures imposées par le signal C43 ou résultant de l'article 11.3. restent d'application. Art. 5. Les usagers doivent se conformer aux signaux lumineux de circulation, aux signaux routiers et aux marques routières, lorsque ceux-ci sont réguliers en la forme, suffisamment visibles et placés conformément aux prescriptions du [...] règlement [général sur la police de la circulation routière et de l'usage de la voie publique]. Art. 68.3. [...] Sign. C43 [avec la mention 90]. A partir du signal jusqu'au prochain carrefour [ou signal C45], inter	1.720	11,96%
Vitesse	(Attention : l'infraction suivante est uniquement valable pour la Région flamande) Art. 11.2.1°- b). En dehors des agglomérations, la vitesse est limitée à 120 km à l'heure [...] sur les voies publiques divisées en quatre bandes de circulation ou plus dont deux au moins sont affectées à chaque sens de circulation, pour autant que les sens de circulation soient séparés autrement qu'avec des marques routières [...]. Les limitations de vitesse inférieures imposées par le signal C43 ou résultant de l'article 11.3. restent d'application. Art. 5. Les usagers doivent se conformer[...] aux signaux routiers [...], lorsque ceux-ci sont réguliers en la forme, suffisamment visibles et placés conformément aux prescriptions du [...] [Code de la route]. Art. 68.3. [...] Sign. C43 [avec la mention 70]. A partir du signal jusqu'au prochain carrefour [ou signal C45], interdiction de circuler à une vitesse supérieure à [70 km/h] [...].	1.185	8,24%
Vitesse	(Attention : l'infraction suivante est uniquement valable pour la Région flamande) Art. 11.2.3° b). En dehors des agglomérations, la vitesse est limitée à 70 km à l'heure sur les autres voies publiques.	3.001	20,87%
Vitesse	(Attention : l'infraction suivante est uniquement valable pour la Région flamande) Limitations de vitesse / zone 50 / voies publiques hors agglomération, à l'exception des autoroutes. Art. 5. Les usagers doivent se conformer aux signaux lumineux de circulation, aux signaux routiers et aux marques routières, lorsque ceux-ci sont réguliers en la forme, suffisamment visibles et placés conformément aux prescriptions du [...] règlement [général sur la police de la circulation routière et de l'usage de la voie publique]. Art. 68.3. [...] Sign. C43 [à validité zonale et mention 50]. A partir du signal [...] [jusqu'au signal de fin de zone], interdiction de circuler à une vitesse supérieure à [50 km/h] [...]. Art. 65.5.10. Les zones de vitesse sont indiquées par le signal C43 auquel la validité zonale est conférée conformément au point 65.5.3. A partir du signal de zone jusqu'au signal de fin de zone, il est interdit de rouler à une vitesse supérieure à la vitesse de la zone [...].	1.094	7,61%

Infractions du 4ème degré

Theme	Article de loi	Nombre d'infractions	% (*)

(*) % par rapport au nombre total d'infractions

INFRACTIONS ROUTIÈRES (autoroutes incluses) : MOMENT

Nombre d'infractions selon le moment de la semaine

1er semestre 2023

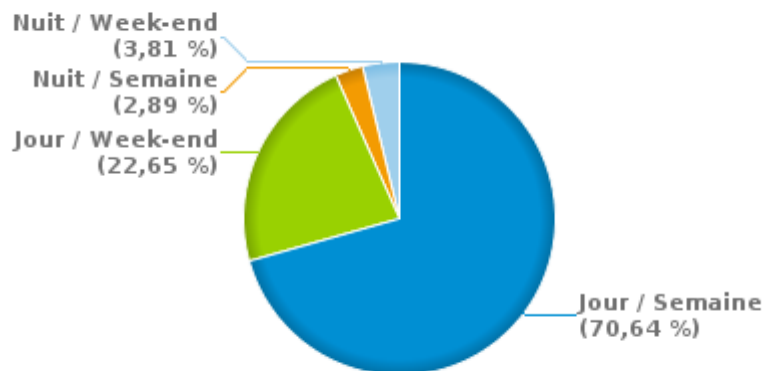


	Semaine			Week-end			TOTAL
	Jour	Nuit	Sous-total	Jour	Nuit	Sous-total	
Vitesse	9.540	378	9.918	2.996	448	3.444	13.362
Arrêt et stationnement	36	0	36	71	0	71	107
GSM	66	0	66	8	0	8	74
Casque et vêtements de protection	1	0	1	1	0	1	2
Ceinture et siège enfant	9	0	9	0	0	0	9
Feux de signalisation	53	6	59	19	9	28	87
Code de la route	159	9	168	51	14	65	233
Alcool	31	7	38	26	49	75	113
Drogues	23	3	26	18	11	29	55
Conditions techniques	127	5	132	35	6	41	173
Immatriculation	48	2	50	15	2	17	67
Permis de conduire	32	6	38	10	7	17	55
Assurance	26	0	26	6	1	7	33
Poids lourds	1	0	1	0	0	0	1
Autres	0	0	0	1	0	1	1
Inconnu	4	0	4	0	1	1	5
TOTAL	10.156	416	10.572	3.257	548	3.805	14.377

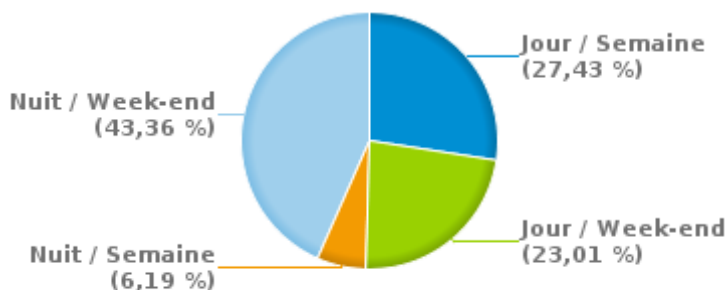
Weekend = Du vendredi 22h00 jusqu'au lundi 06h00
Semaine = Du lundi 06h00 jusqu'au vendredi 22h00

Jour: de 06h00 à 22h00
Nuit: de 22h00 à 06h00

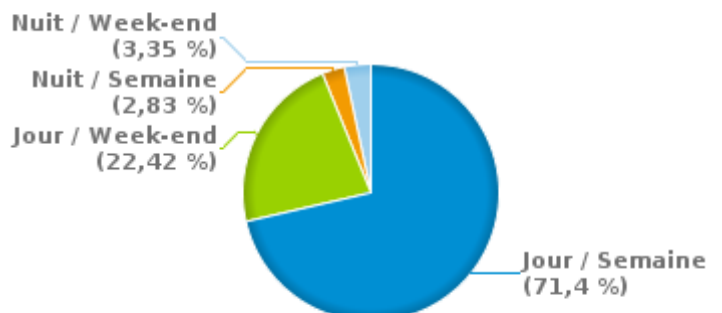
% infractions selon le moment pour le 1er semestre 2023



% infractions alcool selon le moment pour le 1er semestre 2023



% infractions vitesse selon le moment pour le 1er semestre 2023





INFRACTIONS DE VITESSE (autoroutes incluses) : ENDROIT DU CONTRÔLE

2023: 1er semestre

Alken

Rue	Borne Kilometrique	Nr de maison	Excès de 0-10 km/h	Excès de 11-20 km/h	Excès de 21-30 km/h	Excès de 31-40 km/h	Excès de plus de 40 km/h	Excès de ??? km/h	TOTAL
Bosveldstraat		21	19	3					22
Bulsstraat		69	3	1					4
Bulsstraat		72	21	2		1			24
GROOTSTRAAT RICHTING ALKEN CENTRUM		56	92	6	2				100
GROOTSTRAAT RICHTING ALKEN CENTRUM		69	89	24					113
GROOTSTRAAT RICHTING WIMMERTINGEN		56	73	4					77
GROOTSTRAAT RICHTING WIMMERTINGEN		69	92	12	2				106
Kolmenstraat		1138	55	9					64
KOLMENSTRAAT RICHTING HASSELT		1138	99	19	3	2			123
KOLMENSTRAAT RICHTING SINT-TRUIDEN		1138	71	15	1				87
Leemkuilstraat		52						2	2
Lindestraat		53	3						3
Meerdegatstraat		53	40	5	1				46
MEERDEGATSTRAAT RICHTING HASSELT		21	41	3					44
MEERDEGATSTRAAT RICHTING WELLEN		21	64	8					72
Molenstraat		77	9	3					12
Motstraat		50	3		1				4
Motstraat		84	13	7					20
MOTSTRAAT RICHTING ALKEN CENTRUM		50	15	4	1				20
MOTSTRAAT RICHTING WELLEN		50	16	2	4				22
N722 Hasselt (N80) - Sint-Truiden (N80)	5.4							1	1
N722 Hasselt (N80) - Sint-Truiden (N80)	6.5							1	1
N722 HASSELTSESTEENWEG RICHTING SINT-TRUIDEN		453	346	17	5				368
N80 Direction Hasselt	8.9		1.547	125	9	2			1.683
N80 Direction Namur	6.4							1	1
N80 Direction Namur	8.9		508	49					557



INFRACTIONS DE VITESSE (autoroutes incluses) : ENDROIT DU CONTRÔLE

2023: 1er semestre

Rue	Borne Kilometrique	Nr de maison	Excès de 0-10 km/h	Excès de 11-20 km/h	Excès de 21-30 km/h	Excès de 31-40 km/h	Excès de plus de 40 km/h	Excès de ??? km/h	TOTAL
N80 Direction Namur							1	4	5
N80 RICHTING NAMEN	8.9		598	62	4		1		665
O. L. Vrouwstraat		104	19	7					26
O. L. Vrouwstraat		115	24	8					32
O. L. Vrouwstraat		123	38	16	4				58
O. L. Vrouwstraat		139				2			2
O. L. VROUWSTRAAT RICHTING ALKEN		123	101	49	2	1			153
O. L. VROUWSTRAAT RICHTING ALKEN		139	42	15	1				58
O. L. VROUWSTRAAT RICHTING ALKEN CENTRUM		118	32	4					36
O. L. VROUWSTRAAT RICHTING ALKEN-CENTRUM		104	13	9					22
O. L. VROUWSTRAAT RICHTING STEVOORT		104	18	10	2				30
O. L. VROUWSTRAAT RICHTING STEVOORT		118	39	8					47
O. L. VROUWSTRAAT RICHTING STEVOORT		123	97	27	4				128
O. L. VROUWSTRAAT RICHTING STEVOORT		139	50	4					54
Stationsstraat		36						1	1
STEENWEG RICHTING HASSELT		135	324	32	12	1			369
TOTAL			4.614	569	58	9	2	10	5.262

Borgloon

Rue	Borne Kilometrique	Nr de maison	Excès de 0-10 km/h	Excès de 11-20 km/h	Excès de 21-30 km/h	Excès de 31-40 km/h	Excès de plus de 40 km/h	Excès de ??? km/h	TOTAL
Bartholijnsstraat		9						1	1
Bilterweg		15	194	69	17	7	1		288
Bilterweg		26	57	17	2	2	2		80
Bilterweg		28	23	14	3				40
BILTERWEG RICHTING HOEPERTINGEN CENTRUM		15	75	12	5				92
BILTERWEG RICHTING HOEPERTINGEN CENTRUM		26	226	70	8				304



INFRACTIONS DE VITESSE (autoroutes incluses) : ENDROIT DU CONTRÔLE

2023: 1er semestre

Rue	Borne Kilometrique	Nr de maison	Excès de 0-10 km/h	Excès de 11-20 km/h	Excès de 21-30 km/h	Excès de 31-40 km/h	Excès de plus de 40 km/h	Excès de ??? km/h	TOTAL
BILTERWEG RICHTING WELLEN		15	111	26	7				144
BILTERWEG RICHTING WELLEN		26	176	64	11				251
Broekomstraat		NR. 3	15	9					24
BROEKOMSTRAAT RICHTING BORGLOON		30	22	12	3				37
BROEKOMSTRAAT RICHTING BORGLOON		34	95	30	3				128
BROEKOMSTRAAT RICHTING HEERS		30	40	10	4	1			55
BROEKOMSTRAAT RICHTING HEERS		34	87	39	4	1			131
Dionysius van Leeuwenstraat		16	70	20	1	3			94
Graethempoort		7	7	2					9
Hoepertingenstraat		79	1						1
KERNIELERWEG RICHTING BORGLOON CENTRUM		4	8	2					10
KERNIELERWEG RICHTING KORTESSEM		4	9	3	1				13
Sittardstraat		4	1						1
Sittardstraat		6	8	2					10
Sittardstraat		8	9	1					10
Stationsstraat		34		5					5
St.-Truidersteenweg		300	20	2					22
St.-Truidersteenweg		478	8	4	1				13
St.-Truidersteenweg		507	20						20
St.-Truidersteenweg		583	3	1					4
St.-Truidersteenweg							1		1
ST.-TRUIDERSTEENWEG RICHTING SINT-TRUIDEN		566	75	14	3				92
ST.-TRUIDERSTEENWEG RICHTING TONGEREN		566	32	3					35
Tongersesteenweg		147						1	1
Tongersesteenweg		300	1	6	1				8
Tongersesteenweg		301	5	31	14	7	3		60
Tongersesteenweg		305		8	2				10



INFRACTIONS DE VITESSE (autoroutes incluses) : ENDROIT DU CONTRÔLE

2023: 1er semestre

Rue	Borne Kilometrique	Nr de maison	Excès de 0-10 km/h	Excès de 11-20 km/h	Excès de 21-30 km/h	Excès de 31-40 km/h	Excès de plus de 40 km/h	Excès de ??? km/h	TOTAL
Tongersesteenweg		315	20	14	2	1			37
Tongersesteenweg		387		4	3	1			8
Tongersesteenweg		43	16	1					17
Tongersesteenweg		58	10	4					14
WEG OP BERLINGEN RICHTING SINT-TRUIDEN		9	80	22	4				106
WEG OP BERLINGEN RICHTING WELLEN		9	66	17	4				87
TOTAL			1.590	538	103	23	7	2	2.263

Heers

Rue	Borne Kilometrique	Nr de maison	Excès de 0-10 km/h	Excès de 11-20 km/h	Excès de 21-30 km/h	Excès de 31-40 km/h	Excès de plus de 40 km/h	Excès de ??? km/h	TOTAL
Bekstraat		20	7	3					10
Bovelingenstraat		206	26	16	1				43
Bovelingenstraat		382	43	9		1			53
Bovelingenstraat		385	15	3					18
Bovelingenstraat		84	9						9
Bovelingenstraat								1	1
Monnikenlaan		15	37	5					42
Monnikenlaan		5	22	2					24
N743 RICHTING RUKKELINGEN-LOON	4.7		306	36	4	1			347
N743 RICHTING WAREMME	4.7		334	59	16	6	1		416
Nieuwe Steenweg		136	22	4	1				27
Nieuwe Steenweg		149	24	1					25
Nieuwe Steenweg		245	81	18	5				104
NIEUWE STEENWEG RICHTING BORGLOON		245	118	27	4	1	2		152
NIEUWE STEENWEG RICHTING BORGLOON		247	47	10	2				59
NIEUWE STEENWEG RICHTING HEERS		245	128	58	10	1			197



INFRACTIONS DE VITESSE (autoroutes incluses) : ENDROIT DU CONTRÔLE

2023: 1er semestre

Rue	Borne Kilometrique	Nr de maison	Excès de 0-10 km/h	Excès de 11-20 km/h	Excès de 21-30 km/h	Excès de 31-40 km/h	Excès de plus de 40 km/h	Excès de ??? km/h	TOTAL
NIEUWE STEENWEG RICHTING HEERS		247	45	11	3				59
Sint-Martinusstraat		11	3	2					5
Steenweg		118						2	2
Steenweg		292	22	9	1				32
Steenweg		44	2	6	2		1		11
Steenweg		57	10	3					13
Steenweg		97		2	2				4
STEENWEG RICHTING LUIK		273	5	1					6
STEENWEG RICHTING LUIK		292	104	12	5	1			122
STEENWEG RICHTING SINT-TRUIDEN		273	10		1				11
STEENWEG RICHTING SINT-TRUIDEN		292	87	23	7	3			120
TOTAL			1.507	320	64	14	4	3	1.912

Kortesseem

Rue	Borne Kilometrique	Nr de maison	Excès de 0-10 km/h	Excès de 11-20 km/h	Excès de 21-30 km/h	Excès de 31-40 km/h	Excès de plus de 40 km/h	Excès de ??? km/h	TOTAL
Daaleindestraat		47	3	1					4
Daaleindestraat		5	65	19	5				89
Daaleindestraat								3	3
Hasseltsesteenweg					1				1
HASSELTSESTEENWEG RICHTING HASSELT		167	12	5	1				18
HASSELTSESTEENWEG RICHTING HASSELT		47	443	104	9	2			558
HASSELTSESTEENWEG RICHTING HASSELT		52	105	37	4				146
HASSELTSESTEENWEG RICHTING TONGEREN		167	12	8	1				21
HASSELTSESTEENWEG RICHTING TONGEREN		47	280	85	9	1	1		376
HASSELTSESTEENWEG RICHTING TONGEREN		52	92	19	3	1			115
Helstraat		79	11	3	1				15



INFRACTIONS DE VITESSE (autoroutes incluses) : ENDROIT DU CONTRÔLE

2023: 1er semestre

Rue	Borne Kilometrique	Nr de maison	Excès de 0-10 km/h	Excès de 11-20 km/h	Excès de 21-30 km/h	Excès de 31-40 km/h	Excès de plus de 40 km/h	Excès de ??? km/h	TOTAL
Helstraat		80	9			1			10
Helstraat		87	11	7	1	1			20
HELSTRAAT RICHTING DIEPENBEEK		87	40	18	2				60
HELSTRAAT RICHTING VLIERMAALROOT CENTRUM		87	23	7	2				32
Kerkhofstraat		5					1		1
Leopold III-straat		106	30	8	2				40
Opeindestraat		52			1				1
OPEINDESTRAAT RICHTING BORGLOON		37	34	1	1				36
OPEINDESTRAAT RICHTING BORGLOON		52	321	74	5				400
OPEINDESTRAAT RICHTING BORGLOON		55	21	5					26
OPEINDESTRAAT RICHTING DIEPENBEEK		37	48	7					55
OPEINDESTRAAT RICHTING DIEPENBEEK		52	256	35	2				293
OPEINDESTRAAT RICHTING DIEPENBEEK		55	12	3					15
Tapstraat		12			1				1
Tongersesteenweg		220	10	14	3				27
Tongersesteenweg		47	29	14	6	1			50
Tongersesteenweg		64	4	1	1				6
Tongersesteenweg								1	1
TONGERSESTEENWEG RICHTING HASSELT		64	21	2					23
TONGERSESTEENWEG RICHTING TONGEREN		64	49	11		1			61
TOTAL			1.941	488	61	8	2	4	2.504

Wellen

Rue	Borne Kilometrique	Nr de maison	Excès de 0-10 km/h	Excès de 11-20 km/h	Excès de 21-30 km/h	Excès de 31-40 km/h	Excès de plus de 40 km/h	Excès de ??? km/h	TOTAL
Beursstraat		33	9	6	1		1		17
Beursstraat		36	6	2					8



INFRACTIONS DE VITESSE (autoroutes incluses) : ENDROIT DU CONTRÔLE

2023: 1er semestre

Rue	Borne Kilométrique	Nr de maison	Excès de 0-10 km/h	Excès de 11-20 km/h	Excès de 21-30 km/h	Excès de 31-40 km/h	Excès de plus de 40 km/h	Excès de ??? km/h	TOTAL
BEURSSTRAAT RICHTING HOEPERTINGEN		36	56	31	6				93
BEURSSTRAAT RICHTING ALKEN		33	86	32	4				122
BEURSSTRAAT RICHTING ALKEN		36	100	46	7				153
BEURSSTRAAT RICHTING HOEPERTINGEN		33	111	49	9				169
Bosstraat		110	18	4	2	1			25
Bosstraat		112	1						1
Bosstraat		114						1	1
Bosstraat		115	3	1					4
Bosstraat		116	40	4	2	1	1		48
Langenakker		43	8	2					10
Overbroekstraat		14	12	3					15
OVERBROEKSTRAAT RICHTING HOEPERTINGEN		14	22	4					26
OVERBROEKSTRAAT RICHTING WELLEN CENTRUM		14	11	3					14
Steenweg Borgloon		23	8	5	2				15
Steenweg Borgloon		24	13	12	1	1			27
Steenweg Borgloon		30	16	11		1			28
Steenweg Borgloon		35	3	4	2				9
Steenweg Borgloon		44	17	4					21
Steenweg Borgloon		51	49	26	4	1	1		81
STEENWEG BORGLOON RICHTING BORGLOON		24	49	7	2				58
STEENWEG BORGLOON RICHTING BORGLOON		30	18	4					22
STEENWEG BORGLOON RICHTING BORGLOON		35	110	25	6		1		142
STEENWEG BORGLOON RICHTING BORGLOON		51	9	9	1	1			20
STEENWEG BORGLOON RICHTING WELLEN		30	10	2	1				13
STEENWEG BORGLOON RICHTING WELLEN CENTRUM		24	24	11	3				38
STEENWEG BORGLOON RICHTING WELLEN CENTRUM		35	103	16	4	1			124
STEENWEG BORGLOON RICHTING WELLEN CENTRUM		51	5	6	2				13



INFRACTIONS DE VITESSE (autoroutes incluses) : ENDROIT DU CONTRÔLE

2023: 1er semestre

Rue	Borne Kilometrique	Nr de maison	Excès de 0-10 km/h	Excès de 11-20 km/h	Excès de 21-30 km/h	Excès de 31-40 km/h	Excès de plus de 40 km/h	Excès de ??? km/h	TOTAL
VEERSTRAAT RICHTING ALKEN		21	41	10	1	1			53
VEERSTRAAT RICHTING KORTESSEM		21	42	8	1				51
TOTAL			1.000	347	61	8	4	1	1.421



INFRACTIONS DE VITESSE (autoroutes incluses) : RÉGIME VITESSE

1er semestre 2023

Vitesse autorisée	Excès de 0-10 km/h	Excès de 11-20 km/h	Excès de 21-30 km/h	Excès de 31-40 km/h	Excès de plus de 40	Excès de ??? km/h	TOTAL
30	54	22	5	0	0	0	81
50	5.522	1.500	201	29	7	0	7.259
60	63	24	3	0	0	0	90
70	3.420	614	125	31	9	0	4.199
90	1.593	100	11	2	1	0	1.707
120	0	0	0	0	1	0	1
Inconnu	0	2	2	0	1	20	25
TOTAL	10.652	2.262	347	62	19	20	13.362

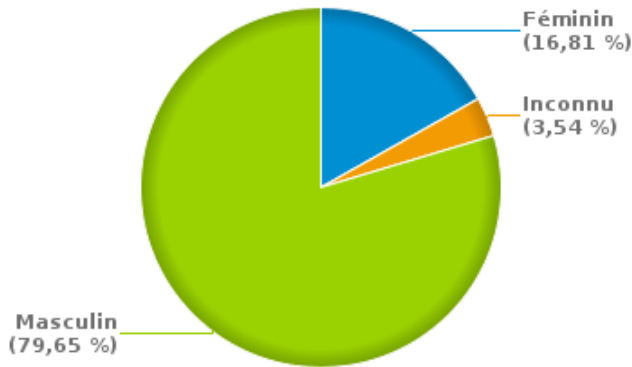


INFRACTIONS ROUTIÈRES (autoroutes incluses) : PROFIL DES CONTREVENANTS 1er semestre 2023

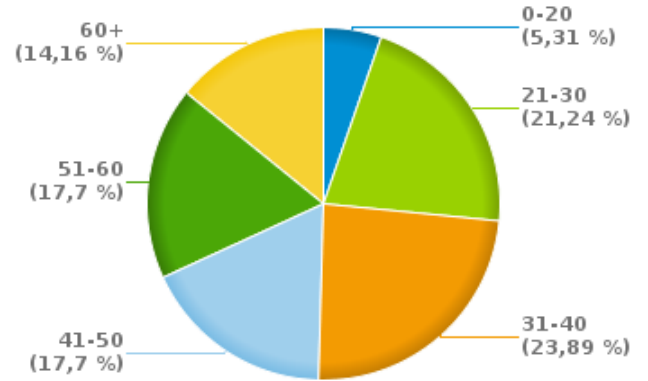
Nombre d'infractions d'alcool par catégorie d'âge et par sexe

	Masculin	Féminin	Inconnu	TOTAL
0-20	6	0	0	6
21-30	22	2	0	24
31-40	20	6	1	27
41-50	14	6	0	20
51-60	12	5	3	20
60+	16	0	0	16
TOTAL	90	19	4	113

% infractions alcool par sexe pour le 1er semestre 2023



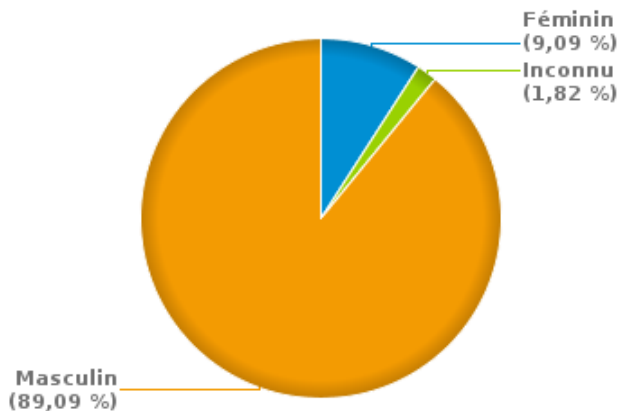
% infractions alcool par catégorie d'âge pour le 1er semestre 2023



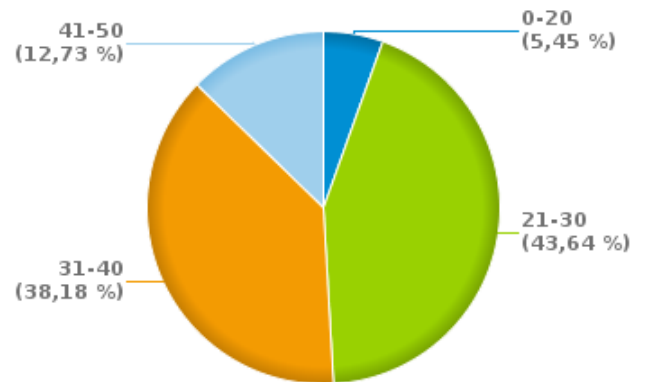
Nombre d'infractions de drogues par catégorie d'âge et par sexe

	Féminin	Inconnu	Masculin	TOTAL
0-20	1	0	2	3
21-30	1	0	23	24
31-40	1	1	19	21
41-50	2	0	5	7
TOTAL	5	1	49	55

% infractions drogues par sexe pour le 1er semestre 2023



% infractions drogues par catégorie d'âge pour le 1er semestre 2023





INFRACTIONS ROUTIÈRES
FILTRES ET PARAMÈTRES SELECTIONNÉS
DANS CE RAPPORT

Année de début de l'infraction	2015
Année de fin de l'infraction	2023
Trimestre(s)	Trim. 1;Trim. 2
Zone de police	ZP KANTON BORGLOON (KORTESSEM)
Unité locale/fédérale	
Hors/sur autoroute	(autoroutes incluses)
Unité de police constatante	
Date de clôture de la banque de données	30/09/2023

Date de mise à jour du rapport	08 NOV. 2023 17:00:17
---------------------------------------	-----------------------