

**Aperçu
Infractions routières
(autoroutes incluses)
2023: 1er semestre**

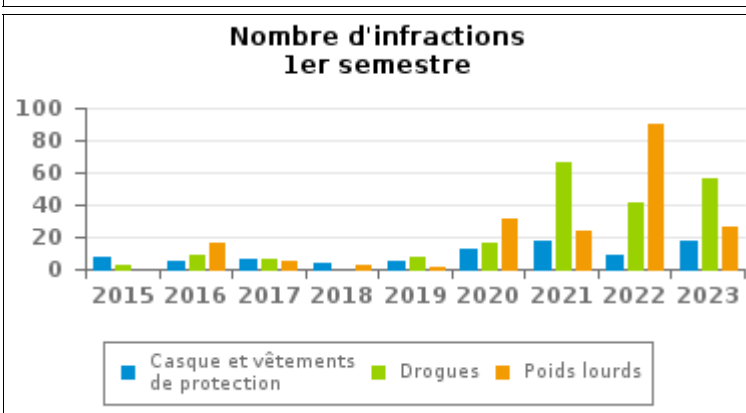
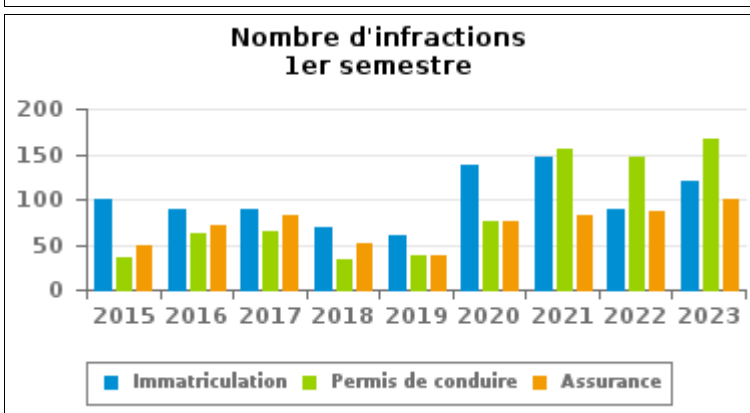
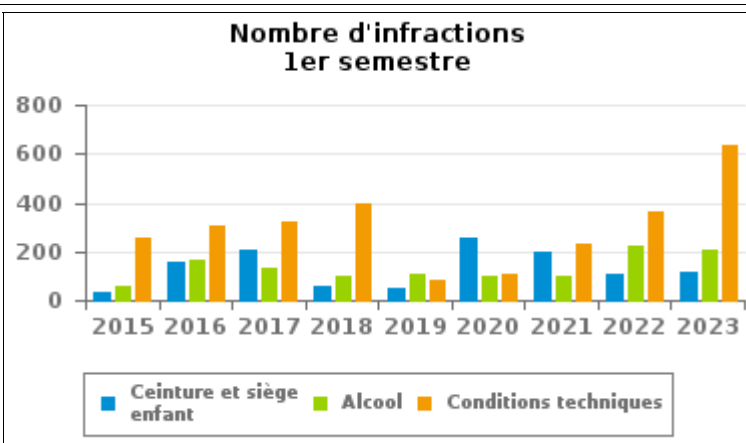
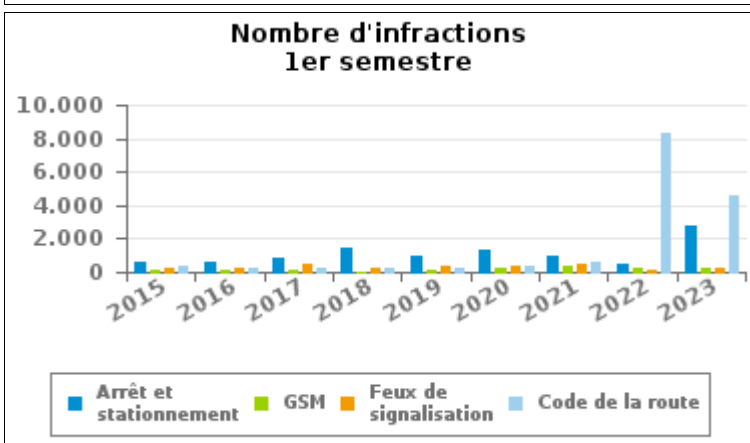
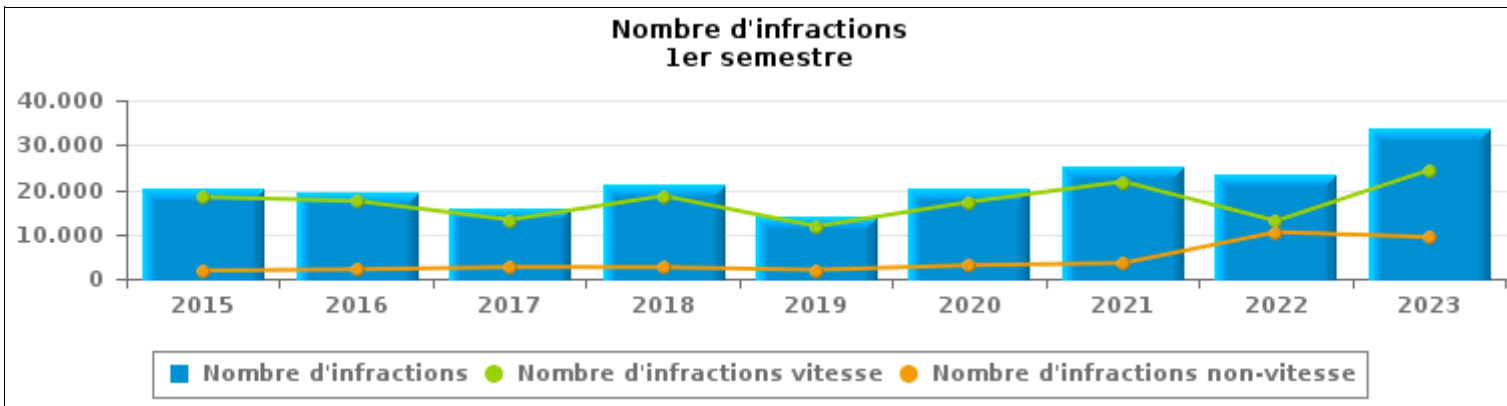
**ZP GINGELOM/
NIEUWERKERKEN/SINT-
TRUIDEN**



INFRACTIONS ROUTIÈRES (autoroutes incluses) : APERÇU GÉNÉRAL

Comparaison 1er semestre 2015 - 2023

	2015	2016	2017	2018	2019	2020	2021	2022	2023
NOMBRE TOTAL D'INFRACTIONS	20.147	19.516	15.836	21.171	13.730	20.258	25.290	23.424	33.731
INFRACTIONS PAR THEME									
	2015	2016	2017	2018	2019	2020	2021	2022	2023
Vitesse	18.320	17.427	13.220	18.592	11.747	17.224	21.792	12.963	24.394
Arrêt et stationnement	603	605	852	1.393	921	1.279	1.014	521	2.766
GSM	68	98	101	60	75	206	380	289	211
Casque et vêtements de protection	7	5	6	4	5	12	18	9	18
Ceinture et siège enfant	35	159	206	60	47	258	199	107	118
Feux de signalisation	216	294	462	211	373	364	451	158	257
Code de la route	387	207	271	190	216	342	613	8.293	4.627
Alcool	61	167	128	98	111	97	97	222	206
Drogues	3	9	6	0	7	16	66	41	56
Conditions techniques	259	302	324	400	86	110	228	360	638
Immatriculation	101	88	90	69	59	137	147	89	121
Permis de conduire	36	62	64	34	37	76	155	147	166
Assurance	49	71	82	51	38	75	83	87	101
Poids lourds	0	16	5	3	1	31	24	90	26
Autres	1	3	0	1	0	2	2	3	5
Inconnu	1	3	19	5	7	29	21	45	21





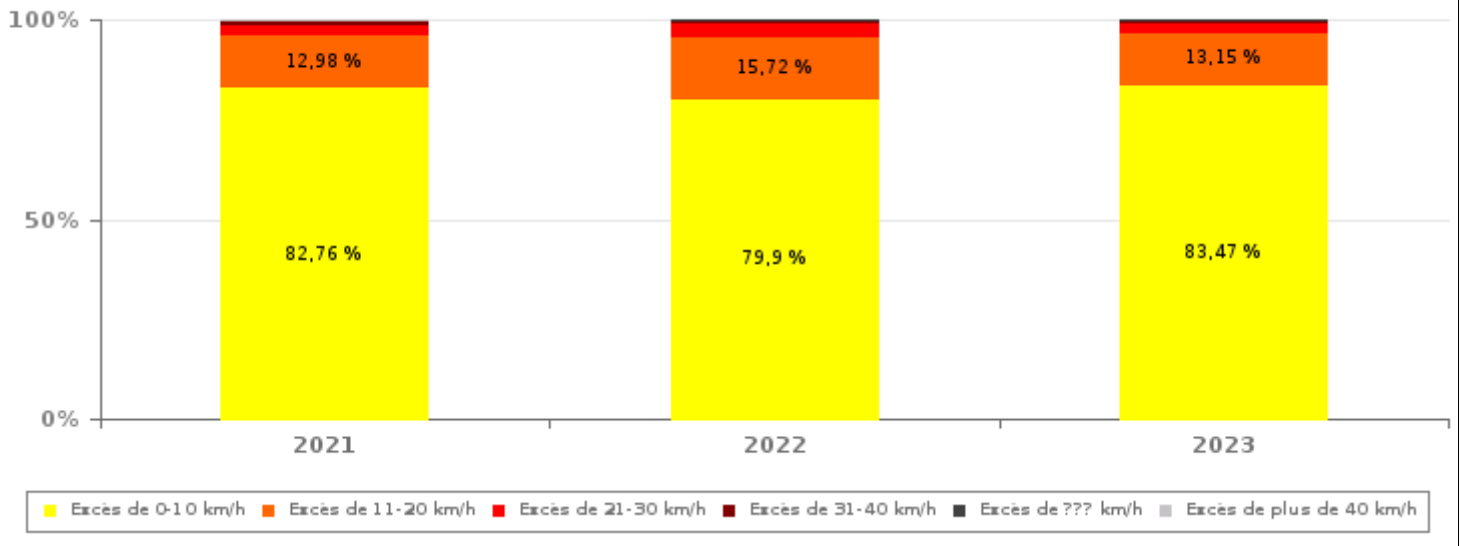
INFRACTIONS ROUTIÈRES (autoroutes incluses) : APERÇU GÉNÉRAL

INFRACTIONS PAR DEGRE DE GRAVITE

Comparaison 1er semestre 2015 - 2023

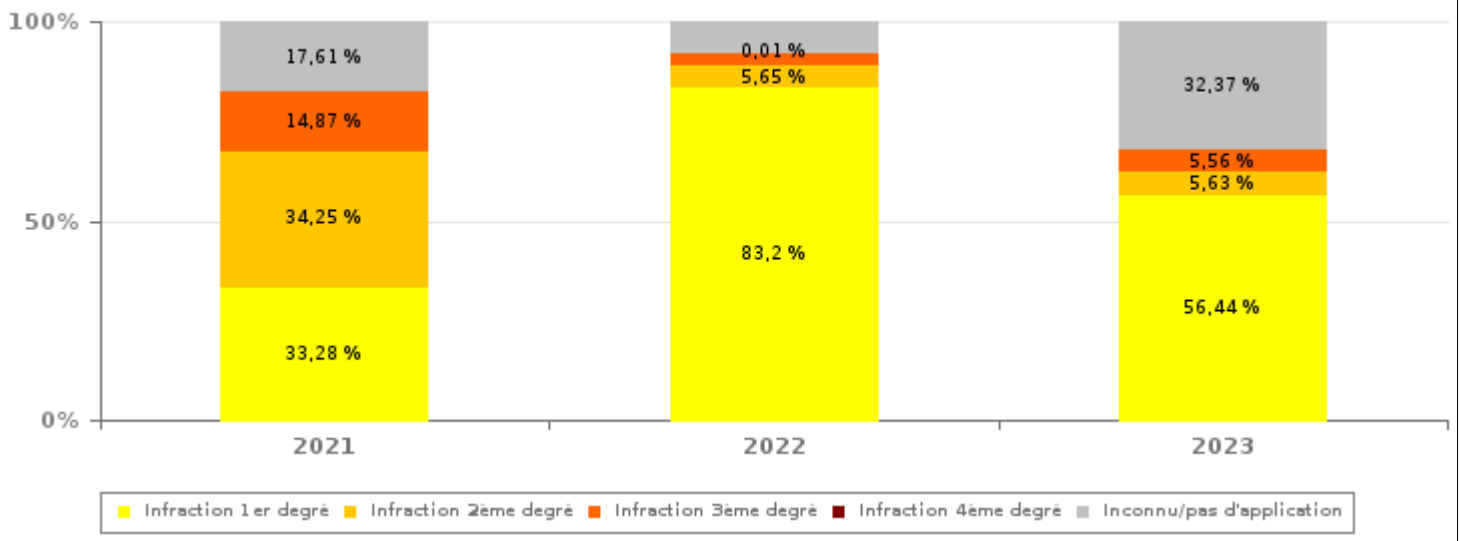
VITESSE	2015	2016	2017	2018	2019	2020	2021	2022	2023
Excès de 0-10 km/h	16.868	14.719	10.780	16.304	9.693	13.193	18.034	10.358	20.361
Excès de 11-20 km/h	1.262	2.198	1.876	1.902	1.637	3.036	2.829	2.038	3.207
Excès de 21-30 km/h	141	376	406	288	297	739	639	418	638
Excès de 31-40 km/h	27	89	102	60	66	169	179	93	120
Excès de plus de 40 km/h	11	29	34	24	30	60	90	28	54
Excès de ??? km/h	11	16	22	14	24	27	21	28	14
Sous-total VITESSE	18.320	17.427	13.220	18.592	11.747	17.224	21.792	12.963	24.394

Nombre d'infractions (vitesse): répartition selon la gravité pour le 1er semestre



NON-VITESSE	2015	2016	2017	2018	2019	2020	2021	2022	2023
1er degré	816	628	1.047	1.346	657	1.000	1.164	8.704	5.270
2ème degré	348	482	585	663	629	1.230	1.198	591	526
3ème degré	261	352	615	308	441	420	520	350	519
4ème degré	0	1	0	2	5	1	0	1	0
Inconnu/Pas d'application	402	626	369	260	251	383	616	815	3.022
Sous-total NON-VITESSE	1.827	2.089	2.616	2.579	1.983	3.034	3.498	10.461	9.337

Nombre d'infractions (non-vitesse): répartition selon la gravité pour le 1er semestre





INFRACTIONS ROUTIÈRES (autoroutes incluses) : APERÇU GÉNÉRAL

INFRACTIONS PAR DEGRE DE GRAVITE

Comparaison 1er semestre 2015 - 2023



INFRACTIONS ROUTIÈRES (autoroutes incluses) : APERÇU GÉNÉRAL

Comparaison par mois 1er semestre 2023

	Jan	Fév	Mar	Avr	Mai	Juin	TOTAL
NOMBRE TOTAL D'INFRACTIONS	3.825	3.474	10.068	6.239	4.772	5.353	33.731
INFRACTIONS PAR THEME							
	Jan	Fév	Mar	Avr	Mai	Juin	TOTAL
Vitesse	2.576	2.202	8.384	4.322	3.210	3.700	24.394
Arrêt et stationnement	73	92	159	267	1.037	1.138	2.766
GSM	24	61	12	39	54	21	211
Casque et vêtements de protection	1	0	2	2	2	11	18
Ceinture et siège enfant	13	10	26	27	7	35	118
Feux de signalisation	44	18	15	50	52	78	257
Code de la route	866	907	1.236	1.312	182	124	4.627
Alcool	41	23	33	26	36	47	206
Drogues	11	4	4	20	11	6	56
Conditions techniques	99	94	122	108	112	103	638
Immatriculation	15	17	25	23	21	20	121
Permis de conduire	29	22	23	29	33	30	166
Assurance	23	16	19	8	9	26	101
Poids lourds	4	5	5	5	5	2	26
Autres	0	2	1	0	0	2	5
Inconnu	6	1	2	1	1	10	21
INFRACTIONS PAR DEGRE DE GRAVI							
	Jan	Fév	Mar	Avr	Mai	Juin	TOTAL
VITESSE							
Excès de 0-10 km/h	2.231	1.920	6.627	3.657	2.774	3.152	20.361
Excès de 11-20 km/h	284	231	1.398	526	332	436	3.207
Excès de 21-30 km/h	49	36	285	108	74	86	638
Excès de 31-40 km/h	9	7	49	17	23	15	120
Excès de plus de 40 km/h	2	7	24	6	6	9	54
Excès de ??? km/h	1	1	1	8	1	2	14
Sous-total VITESSE	2.576	2.202	8.384	4.322	3.210	3.700	24.394
NON-VITESSE							
1er degré	952	1.001	1.371	1.507	246	193	5.270
2ème degré	73	69	129	163	33	59	526
3ème degré	76	84	37	106	109	107	519
4ème degré	0	0	0	0	0	0	0
Inconnu/Pas d'application	148	118	147	141	1.174	1.294	3.022
Sous-total NON-VITESSE	1.249	1.272	1.684	1.917	1.562	1.653	9.337



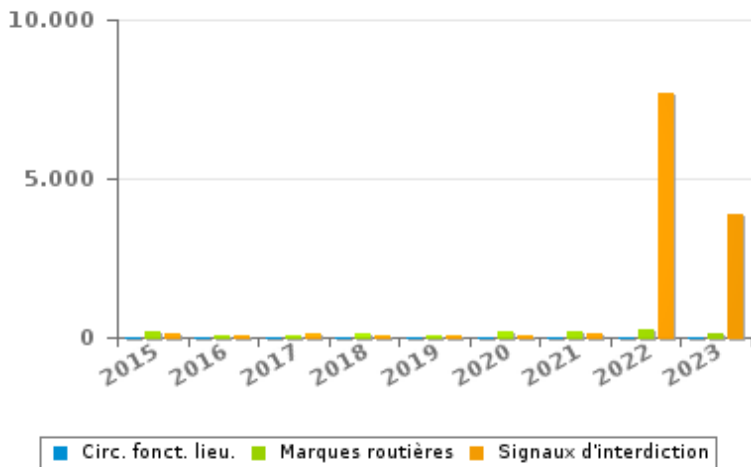
INFRACTIONS ROUTIÈRES (autoroutes incluses) : APERÇU GÉNÉRAL (DÉTAIL)

Comparaison 1er semestre 2015 - 2023

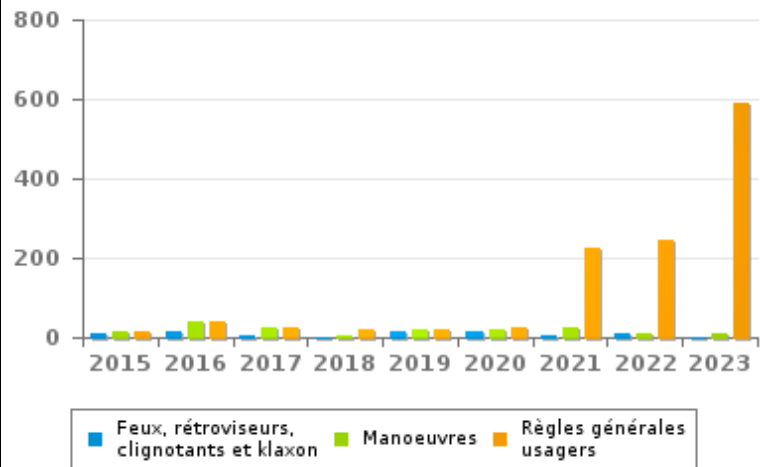
Code de la route

	2015	2016	2017	2018	2019	2020	2021	2022	2023
Signaux d'interdiction	148	54	130	37	45	66	103	7.698	3.856
Règles générales usagers	14	39	27	19	19	26	223	246	592
Marques routières	169	47	57	105	89	175	162	263	127
Manoeuvres	16	38	24	7	18	20	23	11	10
Chargement des véhicules (code de la route)	0	0	6	2	1	17	51	16	12
Feux, rétroviseurs, clignotants et klaxon	10	13	6	2	17	13	3	9	2
Priorité	11	7	8	2	11	7	6	7	7
Signaux d'obligation	1	1	1	4	2	4	10	24	5
Circulation en fonction du lieu	3	1	4	4	3	4	18	7	2
Injonctions des agents qualifiés	7	4	6	5	3	3	8	6	4
Transport de personnes (code de la route)	5	2	1	1	2	4	3	6	7
Comportement à l'égard de certains usagers	3	1	1	2	3	3	3	0	3
Code de la route: autres	0	0	0	0	3	0	0	0	0
TOTAL	387	207	271	190	216	342	613	8.293	4.627

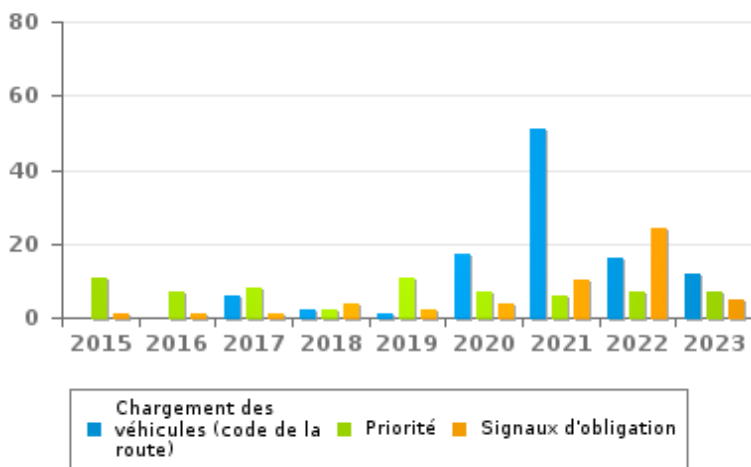
Nombre d'infractions 1er semestre



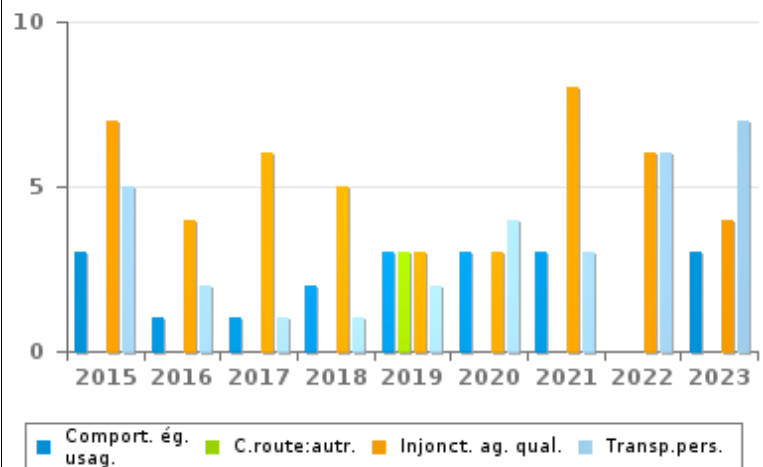
Nombre d'infractions 1er semestre



Nombre d'infractions 1er semestre



Nombre d'infractions 1er semestre





INFRACTIONS ROUTIÈRES (autoroutes incluses) : TOP 5 DES INFRACTIONS

1er semestre 2023

Toutes les infractions

Theme	Article de loi	Nombre d'infractions	% (*)
Vitesse	(Attention : l'infraction suivante est uniquement valable pour la Région flamande) Art. 11.1. Dans les agglomérations, la vitesse est limitée à 50 km à l'heure [...].	3.235	9,59%
Vitesse	(Attention : l'infraction suivante est uniquement valable pour la Région flamande) Art. 11.2.1°- b). En dehors des agglomérations, la vitesse est limitée à 120 km à l'heure [...] sur les voies publiques divisées en quatre bandes de circulation ou plus dont deux au moins sont affectées à chaque sens de circulation, pour autant que les sens de circulation soient séparés autrement qu'avec des marques routières [...]. Les limitations de vitesse inférieures imposées par le signal C43 ou résultant de l'article 11.3. restent d'application. Art. 5. Les usagers doivent se conformer[...] aux signaux routiers [...], lorsque ceux-ci sont réguliers en la forme, suffisamment visibles et placés conformément aux prescriptions du [...] [Code de la route]. Art. 68.3. [...] Sign. C43 [avec la mention 70]. A partir du signal jusqu'au prochain carrefour [ou signal C45], interdiction de circuler à une vitesse supérieure à [70 km/h] [...].	7.147	21,19%
Vitesse	(Attention : l'infraction suivante est uniquement valable pour la Région flamande) Art. 11.2.3°.b). En dehors des agglomérations, la vitesse est limitée à 70 km à l'heure sur les autres voies publiques.	11.028	32,69%
Arrêt et stationnement		2.149	6,37%
Code de la route	Art. 5. Les usagers doivent se conformer aux signaux lumineux de circulation, aux signaux routiers et aux marques routières, lorsque ceux-ci sont réguliers en la forme, suffisamment visibles et placés conformément aux prescriptions du [...] règlement [général sur la police de la circulation routière et de l'usage de la voie publique]. Art. 68.3. [...] Sign. C 3. Accès interdit, dans les deux sens, à tout conducteur.	3.841	11,39%

Infractions du 4ème degré

Theme	Article de loi	Nombre d'infractions	% (*)

(*) % par rapport au nombre total d'infractions

INFRACTIONS ROUTIÈRES (autoroutes incluses) : MOMENT

Nombre d'infractions selon le moment de la semaine

1er semestre 2023

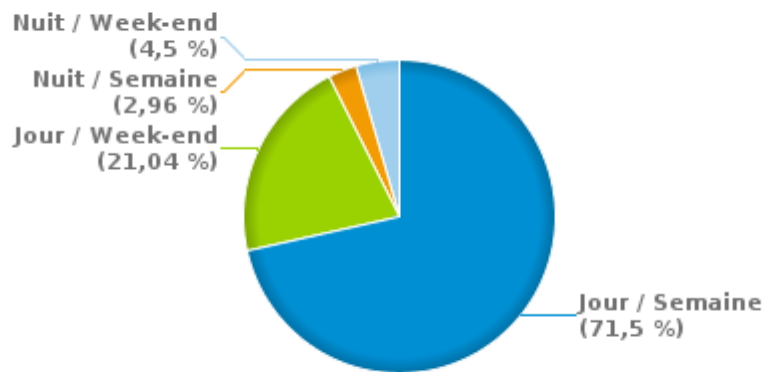


	Semaine			Week-end			TOTAL
	Jour	Nuit	Sous-total	Jour	Nuit	Sous-total	
Vitesse	18.418	789	19.207	4.454	733	5.187	24.394
Arrêt et stationnement	1.774	53	1.827	804	135	939	2.766
GSM	159	0	159	50	2	52	211
Casque et vêtements de protection	11	0	11	7	0	7	18
Ceinture et siège enfant	78	0	78	28	12	40	118
Feux de signalisation	144	19	163	57	37	94	257
Code de la route	2.824	88	2.912	1.356	359	1.715	4.627
Alcool	25	25	50	57	99	156	206
Drogues	19	2	21	22	13	35	56
Conditions techniques	394	13	407	163	68	231	638
Immatriculation	76	2	78	31	12	43	121
Permis de conduire	83	4	87	49	30	79	166
Assurance	67	1	68	18	15	33	101
Poids lourds	24	1	25	0	1	1	26
Autres	5	0	5	0	0	0	5
Inconnu	16	0	16	2	3	5	21
TOTAL	24.117	997	25.114	7.098	1.519	8.617	33.731

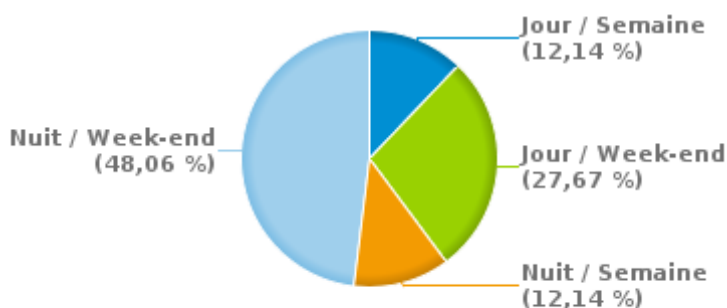
Weekend = Du vendredi 22h00 jusqu'au lundi 06h00
 Semaine = Du lundi 06h00 jusqu'au vendredi 22h00

Jour: de 06h00 à 22h00
 Nuit: de 22h00 à 06h00

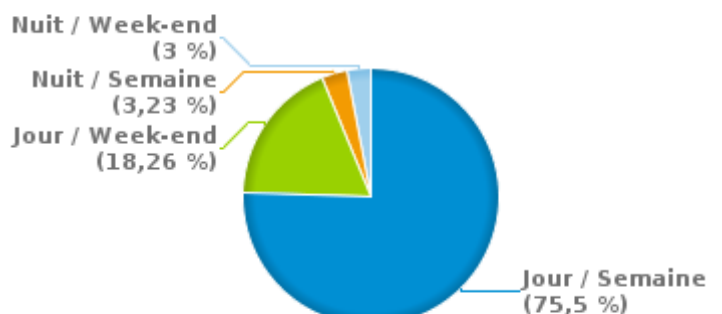
% infractions selon le moment pour le 1er semestre 2023



% infractions alcool selon le moment pour le 1er semestre 2023



% infractions vitesse selon le moment pour le 1er semestre 2023





INFRACTIONS DE VITESSE (autoroutes incluses) : ENDROIT DU CONTRÔLE

2023: 1er semestre

Gingelom

Rue	Borne Kilométrique	Nr de maison	Excès de 0-10 km/h	Excès de 11-20 km/h	Excès de 21-30 km/h	Excès de 31-40 km/h	Excès de plus de 40 km/h	Excès de ??? km/h	TOTAL
A3-E40 Direction Aachen (D)	59.4			1					1
ABDIJSTRAAT RICHTING CORTIS		60	1.664	525	129	14	8		2.340
BERGSTRAAT RICHTING HOMSEMSTRAAT		14	15						15
BERGSTRAAT RICHTING OUDE KATSEI	18	14	4	1					5
BERGSTRAAT RICHTING OUDE KATSEI		14	4						4
BORGWORMSESTEENWEG RICHTING SINT-TRUIDEN		93	1.374	199	27	1	1		1.602
HOOGSTRAAT RICHTING JEUK		32	6	2					8
HOOGSTRAAT RICHTING MONTENAKEN		32	1	1					2
HOOGSTRAAT RICHTING VORSEN		1	1.446	530	112	14	9		2.111
HOUTSTRAAT RICHTING HASSELBROEKSTRAAT		70	1						1
LANDENSTRAAT RICHTING LANDEN		ZN	78	49	19	4	1		151
LANDENSTRAAT RICHTING STEENWEG		ZN	53	17	8	2			80
MECHELSESTRAAT RICHTING HEILIG-HARTSTRAAT		62	17	10		1			28
MECHELSESTRAAT RICHTING KLOOSTERSTRAAT	18	62	1	1					2
MECHELSESTRAAT RICHTING KLOOSTERSTRAAT		60D	6		1				7
MECHELSESTRAAT RICHTING KLOOSTERSTRAAT		62	26	10	2	1			39
MONTENAKENSTRAAT RICHTING MEER		13	470	70	11	2			553
MONTENAKENSTRAAT RICHTING MONTENAKEN		4B	262	58	13				333
OUDE KATSEI RICHTING EMIEL BEAUDUINSTRAAT		ZN	1	1					2
OUDE KATSEI RICHTING JEUK		TOV 9	3						3
OUDE KATSEI RICHTING JEUK		ZN	11	1					12
OUDE KATSEI RICHTING STEENWEG		90	3						3
OUDE KATSEI RICHTING STEENWEG		ZN	9	4	1				14
Steenweg		256						1	1
STEENWEG RICHTING HANNUIT		21	154	29	2				185
STEENWEG RICHTING HANNUIT		48	25	3	1				29



INFRACTIONS DE VITESSE (autoroutes incluses) : ENDROIT DU CONTRÔLE

2023: 1er semestre

Rue	Borne Kilometrique	Nr de maison	Excès de 0-10 km/h	Excès de 11-20 km/h	Excès de 21-30 km/h	Excès de 31-40 km/h	Excès de plus de 40 km/h	Excès de ??? km/h	TOTAL
STEENWEG RICHTING HANNUIT		86	5						5
STEENWEG RICHTING MONTENAKEN		246	81	10	2	1			94
STEENWEG RICHTING SINT-TRUIDEN		21	283	33	2				318
STEENWEG RICHTING SINT-TRUIDEN		48	39	4	2				45
STEENWEG RICHTING SINT-TRUIDEN		86	11	3		2			16
STEENWEG RICHTING VELM	18	246	5						5
STEENWEG RICHTING VELM		246	43	1					44
THEWITSTRAAT RICHTING BERLOZ		31	30	3					33
THEWITSTRAAT RICHTING HEMELRIJKSTRAAT	17.8	31	3	1					4
THEWITSTRAAT RICHTING HEMELRIJKSTRAAT		31	9	2	1				12
TOTAL			6.143	1.569	333	42	19	1	8.107

Nieuwerkerken

Rue	Borne Kilometrique	Nr de maison	Excès de 0-10 km/h	Excès de 11-20 km/h	Excès de 21-30 km/h	Excès de 31-40 km/h	Excès de plus de 40 km/h	Excès de ??? km/h	TOTAL
Bergstraat		55	83	19	4				106
BERGSTRAAT RICHTING DORPSTRAAT		51	7	3					10
BERGSTRAAT RICHTING HASSELTSESTEENWEG		10	7						7
BERGSTRAAT RICHTING HASSELTSESTEENWEG		51	9	1	1				11
BERGSTRAAT RICHTING KOZEN		25	12	4	1				17
BERGSTRAAT RICHTING WIJER		10	3						3
BERGSTRAAT RICHTING ZEPPEREN		25	16	5					21
BREESTRAAT RICHTING DORPSTRAAT		23	21	4	1				26
BREESTRAAT RICHTING DORPSTRAAT		39	11	2					13
BREESTRAAT RICHTING NEERCOSENSTRAAT		23	15	6					21
BREESTRAAT RICHTING NEERCOSENSTRAAT		39	6	1					7
Diestersteeweg		144						1	1



INFRACTIONS DE VITESSE (autoroutes incluses) : ENDROIT DU CONTRÔLE

2023: 1er semestre

Rue	Borne Kilometrique	Nr de maison	Excès de 0-10 km/h	Excès de 11-20 km/h	Excès de 21-30 km/h	Excès de 31-40 km/h	Excès de plus de 40 km/h	Excès de ??? km/h	TOTAL
Diestersteenweg		48	2						2
DIESTERSTEENWEG RICHTING HERK DE STAD		223		1	1				2
DIESTERSTEENWEG RICHTING HERK-DE-STAD		374	23	12					35
DIESTERSTEENWEG RICHTING HERK-DE-STAD		48	8		1				9
DIESTERSTEENWEG RICHTING HERK-DE-STAD		62A	119	21	11				151
DIESTERSTEENWEG RICHTING SINT-TRUIDEN	17.8	62A	20	5					25
DIESTERSTEENWEG RICHTING SINT-TRUIDEN		223	17	2					19
DIESTERSTEENWEG RICHTING SINT-TRUIDEN		374	35	7					42
DIESTERSTEENWEG RICHTING SINT-TRUIDEN		48	12						12
DIESTERSTEENWEG RICHTING SINT-TRUIDEN		62A	103	21	4	1			129
DORPSSTRAAT RICHTING BERGSTRAAT		39	64	16	2				82
DORPSSTRAAT RICHTING HEILIGENBORNSTRAAT		39	71	11	1		1		84
GROTESTRAAT RICHTING MIERHOOPWEG		255	10	4					14
GROTESTRAAT RICHTING OPPERSTRAAT		255	29	8	1				38
GROTESTRAAT RICHTING SCHANSSTRAAT		255	50	22					72
KERKSTRAAT RICHTING DIESTERSTEENWEG		109	35	5					40
KERKSTRAAT RICHTING DIESTERSTEENWEG		113	7	2					9
KERKSTRAAT RICHTING DIESTERSTEENWEG		121A	26	3					29
KERKSTRAAT RICHTING DIESTERSTEENWEG		22	46	10					56
KERKSTRAAT RICHTING ROZENBOSSTRAAT		109	13	1					14
KERKSTRAAT RICHTING ROZENBOSSTRAAT		113	16	1					17
KERKSTRAAT RICHTING ROZENBOSSTRAAT		121A	64	11	1				76
KERKSTRAAT RICHTING WIJER		22	48	8		1			57
LEEMSTRAAT RICHTING BINDERVELD		99	11						11
LEEMSTRAAT RICHTING DIESTERSESTEENWEG		99	23	2					25
SCHANSSTRAAT RICHTING GROTESTRAAT		36	73	14	3				90
SCHANSSTRAAT RICHTING GROTESTRAAT		84	2						2



INFRACTIONS DE VITESSE (autoroutes incluses) : ENDROIT DU CONTRÔLE

2023: 1er semestre

Rue	Borne Kilométrique	Nr de maison	Excès de 0-10 km/h	Excès de 11-20 km/h	Excès de 21-30 km/h	Excès de 31-40 km/h	Excès de plus de 40 km/h	Excès de ??? km/h	TOTAL
SCHANSSTRAAT RICHTING NIEUWERKERKENWEG		36	69	9	1				79
SCHANSSTRAAT RICHTING NIEUWERKERKENWEG		84	6						6
TEGELRIJSTRAAT RICHTING BEGIJNENBOSSTRAAT		211	30	7					37
TEGELRIJSTRAAT RICHTING DIESTERSTEENWEG		209	80	18	2				100
TEGELRIJSTRAAT RICHTING DIESTERSTEENWEG		211	20	6	2				28
TEGELRIJSTRAAT RICHTING WEG NAAR SCHAKKEBROEK		209	68	15	2				85
TRAMSTATIESTRAAT RICHTING DIESTERSTEENWEG		17A	51	2					53
TRAMSTATIESTRAAT RICHTING LEEMSTRAAT		17A	34	4					38
TOTAL			1.475	293	39	2	1	1	1.811

Sint-Truiden

Rue	Borne Kilométrique	Nr de maison	Excès de 0-10 km/h	Excès de 11-20 km/h	Excès de 21-30 km/h	Excès de 31-40 km/h	Excès de plus de 40 km/h	Excès de ??? km/h	TOTAL
ATTENHOVENSTRAAT RICHTING ATTENHOVEN		36	14	4	1				19
ATTENHOVENSTRAAT RICHTING DAVIDSTRAAT		42	6	2					8
ATTENHOVENSTRAAT RICHTING GEMEENTEPLEIN		36	11	4			1		16
ATTENHOVENSTRAAT RICHTING VELMSEWEG		42	16	4	2				22
BORGWORMSESTEENWEG RICHTING LUIKERSTEENWEG		17	4						4
BORGWORMSESTEENWEG RICHTING LUIKERSTEENWEG		53	8	1	3				12
BORGWORMSESTEENWEG RICHTING MIELEN-BOVEN-AALST		17	7						7
BORGWORMSESTEENWEG RICHTING MIELEN-BOVEN-AALST		53	7						7
GALGESTRAAT RICHTING DURASLAAN		77	13	1					14
GALGESTRAAT RICHTING HERENSTRAAT		77	99	7	3	1			110
GALGESTRAAT RICHTING ZOUTLEEUWSESTEENWEG		77	83	13	1				97
GROOT-GELMENLAAN RICHTING GUDDERSTRAAT		81	18	7	2				27
GROOT-GELMENLAAN RICHTING LUIKERSTEENWEG		81	13	5					18
Halmaal-Dorp								1	1



INFRACTIONS DE VITESSE (autoroutes incluses) : ENDROIT DU CONTRÔLE

2023: 1er semestre

Rue	Borne Kilometrique	Nr de maison	Excès de 0-10 km/h	Excès de 11-20 km/h	Excès de 21-30 km/h	Excès de 31-40 km/h	Excès de plus de 40 km/h	Excès de ??? km/h	TOTAL
Halmaalweg								1	1
HALMAALWEG RICHTING HALMAAL DORP		169	10	4	1				15
HALMAALWEG RICHTING HALMAAL-DORP		138	10	4					14
HALMAALWEG RICHTING TIENSESTEENWEG		136	81	28	5	1	1		116
HALMAALWEG RICHTING TIENSESTEENWEG		138	1	2		1			4
HALMAALWEG RICHTING TIENSESTEENWEG		169	3	2					5
HALMAALWEG RICHTING VELM		136	108	46	11				165
Haspengouwlaan						1			1
HASSETSESTEENWEG RICHTING ALKEN		250	57	12	3		1		73
HASSETSESTEENWEG RICHTING MELVEREN CENTRUM		250	64	6	2				72
HERESTRAAT RICHTING GALGESTRAAT		50	55	16	3				74
HERESTRAAT RICHTING RUNKELEN		50	62	15	4				81
HOUTSTRAAT RICHTING JEUK		16	960	124	27	5	2		1.118
LICHTENBERGLAAN RICHTING DRONEPORT		2038	35	13	1				49
LICHTENBERGLAAN RICHTING KAPELSTRAAT		2038	39	7	2	1	1		50
Luikersteenweg		401	1			1			2
LUIKERSTEENWEG RICHTING LUIK		401	267	74	29	8	5		383
LUIKERSTEENWEG RICHTING LUIK		413	7	11					18
LUIKERSTEENWEG RICHTING LUIK		422	10						10
LUIKERSTEENWEG RICHTING TIENEN	68.6	413	14	6					20
LUIKERSTEENWEG RICHTING TIENEN		401	359	115	49	17	12		552
LUIKERSTEENWEG RICHTING TIENEN		422	5	5	3	1			14
MELVEREN-CENTRUM RICHTING DIESTERSTEENWEG		41	40	7					47
MELVEREN-CENTRUM RICHTING HASSETSESTEENWEG		41	60	10	1				71
METSTERENWEG RICHTING DIESTERSTEENWEG		148	11	4					15
METSTERENWEG RICHTING RUMMENWEG		148	21	1					22
N3 Direction Aachen (Aix-la-Chapelle) (D)	62.3						2		2



INFRACTIONS DE VITESSE (autoroutes incluses) : ENDROIT DU CONTRÔLE

2023: 1er semestre

Rue	Borne Kilometrique	Nr de maison	Excès de 0-10 km/h	Excès de 11-20 km/h	Excès de 21-30 km/h	Excès de 31-40 km/h	Excès de plus de 40 km/h	Excès de ??? km/h	TOTAL
N3 Direction Aachen (Aix-la-Chapelle) (D)			35	7	2	2	1		47
N3 Direction Bruxelles	63.3		1			1			2
N3 Direction Bruxelles								1	1
N3 RICHTING LUIK	62.3		61	25	12	11			109
N3 RICHTING SINT-TRUIDEN	62.3		35	13	1	1			50
N722 Hasselt (N80) - Sint-Truiden (N80)	9.1							1	1
N722 Hasselt (N80) - Sint-Truiden (N80)								1	1
N80 Direction Hasselt	17.9		356	70	15	2			443
N80 Direction Hasselt			6.733	211	18	6		1	6.969
N80 Direction Namur			518	44	5	4	2		573
N80 RICHTING GINGELOM	13.1		21	2	2	1			26
N80 RICHTING GINGELOM	17.9		38	6	1				45
NAAMSESTEENWEG RICHTING GINGELOM		326	73	10	1	1			85
NAAMSESTEENWEG RICHTING GINGELOM		443	74	12	3		2		91
NAAMSESTEENWEG RICHTING HASSELT		326	41	5					46
NAAMSESTEENWEG RICHTING HASSELT		443	61	7	3				71
Naamsevest		44				1			1
NAAMSEVEST RICHTING LUIKERSTEENWEG	18	60	103	13	1				117
NAAMSEVEST RICHTING LUIKERSTEENWEG		60	41	2					43
NAAMSEVEST RICHTING SPAANSEBRUGSTRAAT	62.9	60	4	1					5
NAAMSEVEST RICHTING SPAANSEBRUGSTRAAT		44	91	14					105
NAAMSEVEST RICHTING SPAANSEBRUGSTRAAT		60	24	4					28
NAAMSEVEST RICHTING TONGERSESTEENWEG		44	204	15					219
Nonnentaplaan								1	1
ORDINGEN-DORP RICHTING N718		94	69	15	4				88
ORDINGEN-DORP RICHTING TONGERSESTEENWEG		94	89	13	2				104
RELLESTRAAT RICHTING N80		5030	51	11	2				64



INFRACTIONS DE VITESSE (autoroutes incluses) : ENDROIT DU CONTRÔLE

2023: 1er semestre

Rue	Borne Kilométrique	Nr de maison	Excès de 0-10 km/h	Excès de 11-20 km/h	Excès de 21-30 km/h	Excès de 31-40 km/h	Excès de plus de 40 km/h	Excès de ??? km/h	TOTAL
RELLESTRAAT RICHTING TONGERSESTEENWEG		5030	43	9	1	2	1		56
ROOSBEEKSTRAAT RICHTING DEKKENSTRAAT		68	9	1	1				11
ROOSBEEKSTRAAT RICHTING EYNestraat		70	2						2
ROOSBEEKSTRAAT RICHTING TERWOUWENSTRAAT		68	11	2					13
ROOSBEEKSTRAAT RICHTING TERWOUWENSTRAAT		70	1	1	1				3
SPEELHOFLAAN RICHTING DIESTERSTEENWEG		ZN	82	11	1				94
SPEELHOFLAAN RICHTING SCHURHOVEN		ZN	103	13	1				117
STIPPELSTRAAT RICHTING NACHTEGAAL		9	133	24	3				160
STIPPELSTRAAT RICHTING ORDINGEN		9	37	9	3				49
STIPPELSTRAAT RICHTING ZEPPEREN DORP		9	42	6	1				49
TERBEEK RICHTING DIESTERSTEENWEG		33	9	1					10
TERBEEK RICHTING METSTERENWEG		33	11	1					12
TICHELRIJLAAN RICHTING KAZELSTRAAT		10	73	5	1				79
Tiensesteenweg		235						2	2
TIENSESTEENWEG RICHTING LUIK		384	76	7	2				85
TIENSESTEENWEG RICHTING TIENEN		384	119	21	5	1	2		148
TONGERSESTEENWEG RICHTING TONGEREN		327	52	9	1	1			63
TONGERSESTEENWEG RICHTING TONGEREN		364	15	2					17
TONGERSESTEENWEG RICHTING VliegvelDLaan		327	41	7	1				49
TONGERSESTEENWEG RICHTING VliegvelDLaan		364	18	1	1				20
TRUILINGENSTRAAT RICHTING GINGELOM		45	11	5					16
TRUILINGENSTRAAT RICHTING GINGELOM		61	17	5	3	1			26
TRUILINGENSTRAAT RICHTING NAAMSESTEENWEG		45	7	6	1	1			15
TRUILINGENSTRAAT RICHTING NAAMSESTEENWEG		61	13	8	2	1			24
Tweede Rijksebaan		ZN						1	1
Velmerlaan		63						1	1
VELMERLAAN RICHTING DAVIDSTRAAT		192	10	1					11



INFRACTIONS DE VITESSE (autoroutes incluses) : ENDROIT DU CONTRÔLE

2023: 1er semestre

Rue	Borne Kilométrique	Nr de maison	Excès de 0-10 km/h	Excès de 11-20 km/h	Excès de 21-30 km/h	Excès de 31-40 km/h	Excès de plus de 40 km/h	Excès de ??? km/h	TOTAL
VELMERLAAN RICHTING HALMAALWEG		192	4	1	1				6
Wijngaardenweg								1	1
ZEPPEREN-DORP RICHTING EYNestraat		12	54	15					69
ZEPPEREN-DORP RICHTING ORDINGEN-DORP		12	74	16					90
ZEPPERENWEG RICHTING N718		109	33	22	3				58
ZEPPERENWEG RICHTING N718		254	44	14	1		1		60
ZEPPERENWEG RICHTING RELLESTRAAT		109	16	9	4	1			30
ZEPPERENWEG RICHTING RELLESTRAAT		254	10	9					19
ZOUTLEEUWSESTEENWEG RICHTING GALGESTRAAT		105	109	21	1				131
ZOUTLEEUWSESTEENWEG RICHTING TIENSESTEENWEG		104	12	1					13
ZOUTLEEUWSESTEENWEG RICHTING TIENSESTEENWEG		105	140	21	2	1			164
ZOUTLEEUWSESTEENWEG RICHTING ZOUTLEEUW		104	10	1					11
TOTAL			12.743	1.345	266	76	34	12	14.476



INFRACTIONS DE VITESSE (autoroutes incluses) : RÉGIME VITESSE

1er semestre 2023

Vitesse autorisée	Excès de 0-10 km/h	Excès de 11-20 km/h	Excès de 21-30 km/h	Excès de 31-40 km/h	Excès de plus de 40	Excès de ??? km/h	TOTAL
30	935	132	12	2	0	0	1.081
50	3.692	740	106	14	5	0	4.557
60	0	89	9	0	0	0	98
70	15.323	2.207	505	99	48	0	18.182
90	390	36	3	4	1	0	434
120	21	3	3	1	0	0	28
Inconnu	0	0	0	0	0	14	14
TOTAL	20.361	3.207	638	120	54	14	24.394

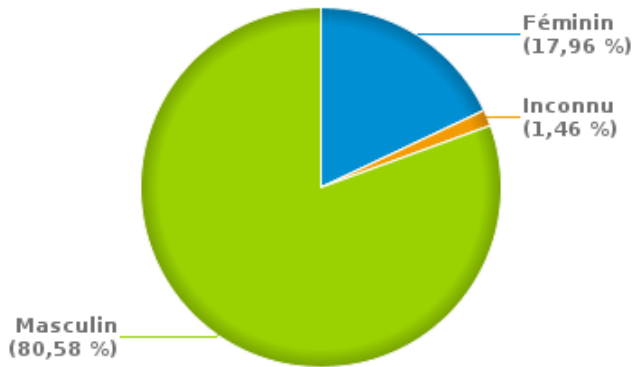


INFRACTIONS ROUTIÈRES (autoroutes incluses) : PROFIL DES CONTREVENANTS 1er semestre 2023

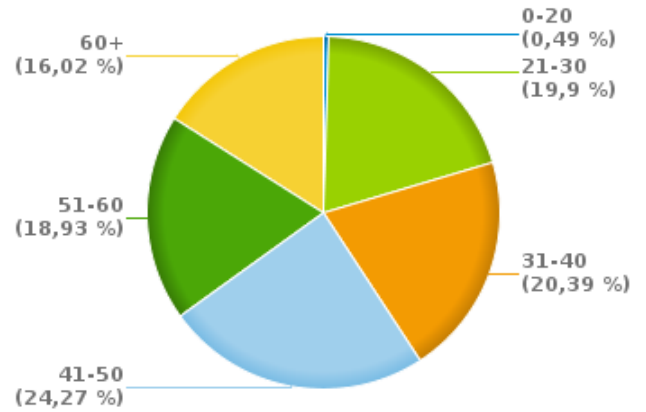
Nombre d'infractions d'alcool par catégorie d'âge et par sexe

	Masculin	Féminin	Inconnu	TOTAL
0-20	0	1	0	1
21-30	33	8	0	41
31-40	33	7	2	42
41-50	38	11	1	50
51-60	35	4	0	39
60+	27	6	0	33
TOTAL	166	37	3	206

% infractions alcool par sexe pour le 1er semestre 2023



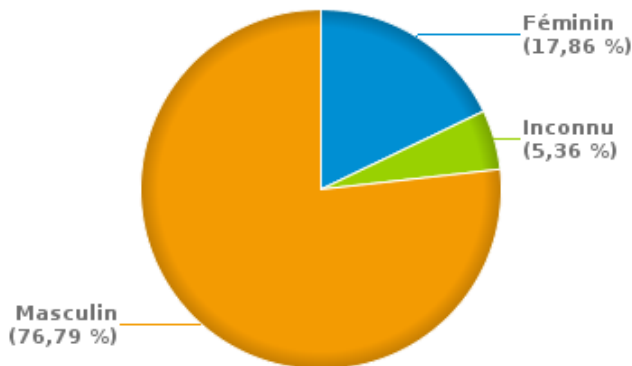
% infractions alcool par catégorie d'âge pour le 1er semestre 2023



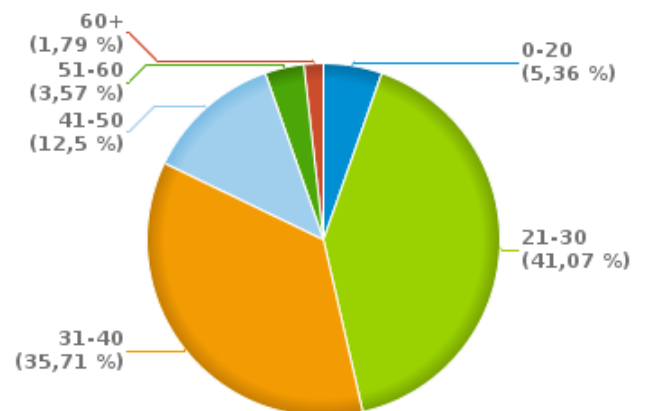
Nombre d'infractions de drogues par catégorie d'âge et par sexe

	Féminin	Inconnu	Masculin	TOTAL
0-20	0	0	3	3
21-30	5	1	17	23
31-40	3	2	15	20
41-50	1	0	6	7
51-60	0	0	2	2
60+	1	0	0	1
TOTAL	10	3	43	56

% infractions drogues par sexe pour le 1er semestre 2023



% infractions drogues par catégorie d'âge pour le 1er semestre 2023





INFRACTIONS ROUTIÈRES
FILTRES ET PARAMÈTRES SELECTIONNÉS
DANS CE RAPPORT

Année de début de l'infraction	2015
Année de fin de l'infraction	2023
Trimestre(s)	Trim. 1;Trim. 2
Zone de police	ZP GINGELOM/NIEUWERKERKEN/SINT-TRUIDEN
Unité locale/fédérale	
Hors/sur autoroute	(autoroutes incluses)
Unité de police constatante	
Date de clôture de la banque de données	30/09/2023

Date de mise à jour du rapport	08 NOV. 2023 17:00:17
---------------------------------------	-----------------------