

**Aperçu
Infractions routières
(autoroutes incluses)
2023: 1er semestre**

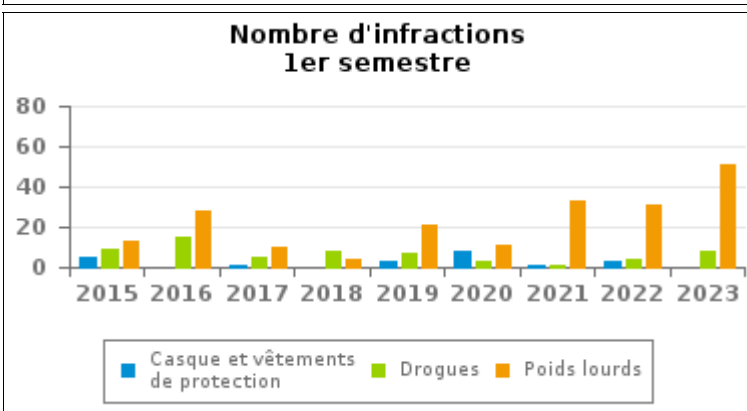
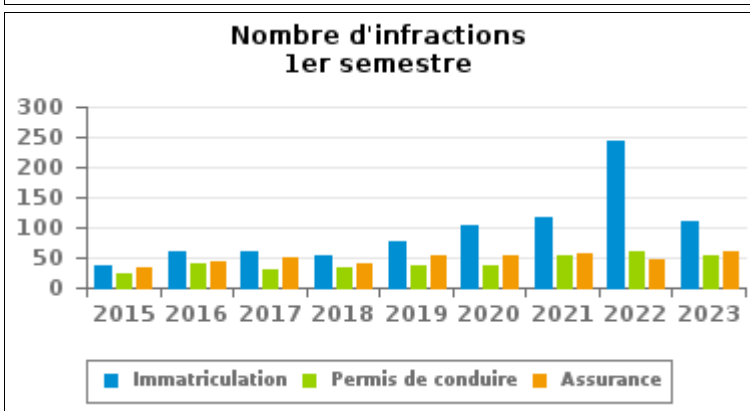
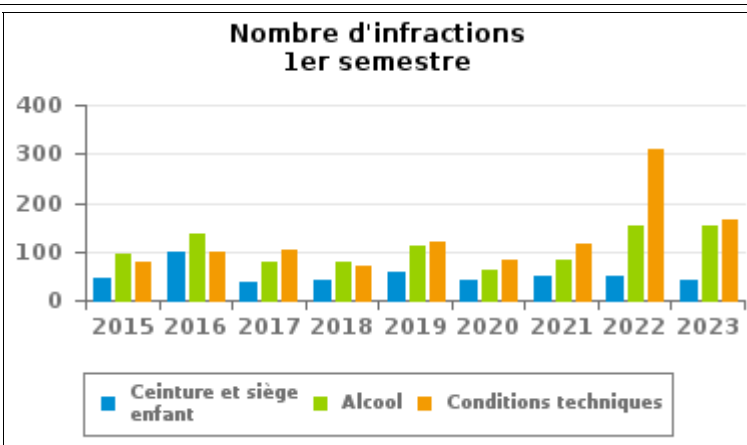
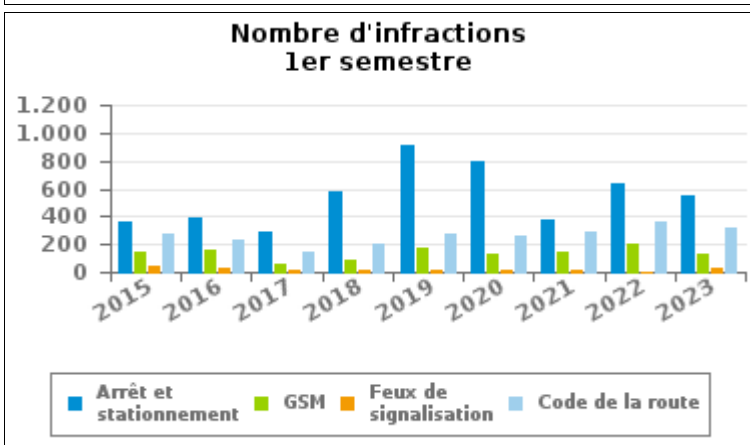
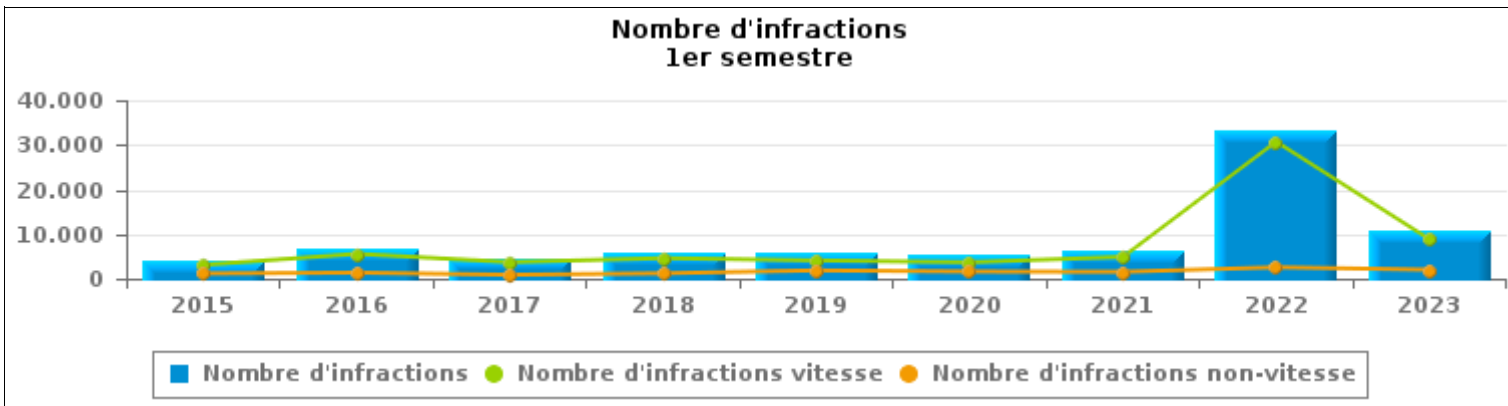
**ZP FLEURUS/LES BONS
VILLERS/PONT-A-CELLES**



INFRACTIONS ROUTIÈRES (autoroutes incluses) : APERÇU GÉNÉRAL

Comparaison 1er semestre 2015 - 2023

	2015	2016	2017	2018	2019	2020	2021	2022	2023
NOMBRE TOTAL D'INFRACTIONS	4.255	6.909	4.574	5.802	5.947	5.268	6.418	33.281	10.862
INFRACTIONS PAR THEME									
	2015	2016	2017	2018	2019	2020	2021	2022	2023
Vitesse	3.091	5.563	3.703	4.599	4.093	3.669	4.888	30.725	8.846
Arrêt et stationnement	358	395	283	577	918	796	382	634	546
GSM	141	162	53	84	168	132	150	206	129
Casque et vêtements de protection	5	0	1	0	3	8	1	3	0
Ceinture et siège enfant	47	98	38	42	58	42	48	49	40
Feux de signalisation	48	33	9	10	10	15	10	6	34
Code de la route	273	231	143	200	268	256	291	367	315
Alcool	96	136	79	80	111	62	84	152	154
Drogues	9	15	5	8	7	3	1	4	8
Conditions techniques	77	100	104	70	121	82	114	310	164
Immatriculation	37	60	59	54	77	102	116	244	109
Permis de conduire	24	41	29	32	37	36	52	60	53
Assurance	35	44	51	40	54	53	56	47	61
Poids lourds	13	28	10	4	21	11	33	31	51
Autres	1	2	6	1	0	0	0	2	2
Inconnu	0	1	1	1	1	1	192	441	350





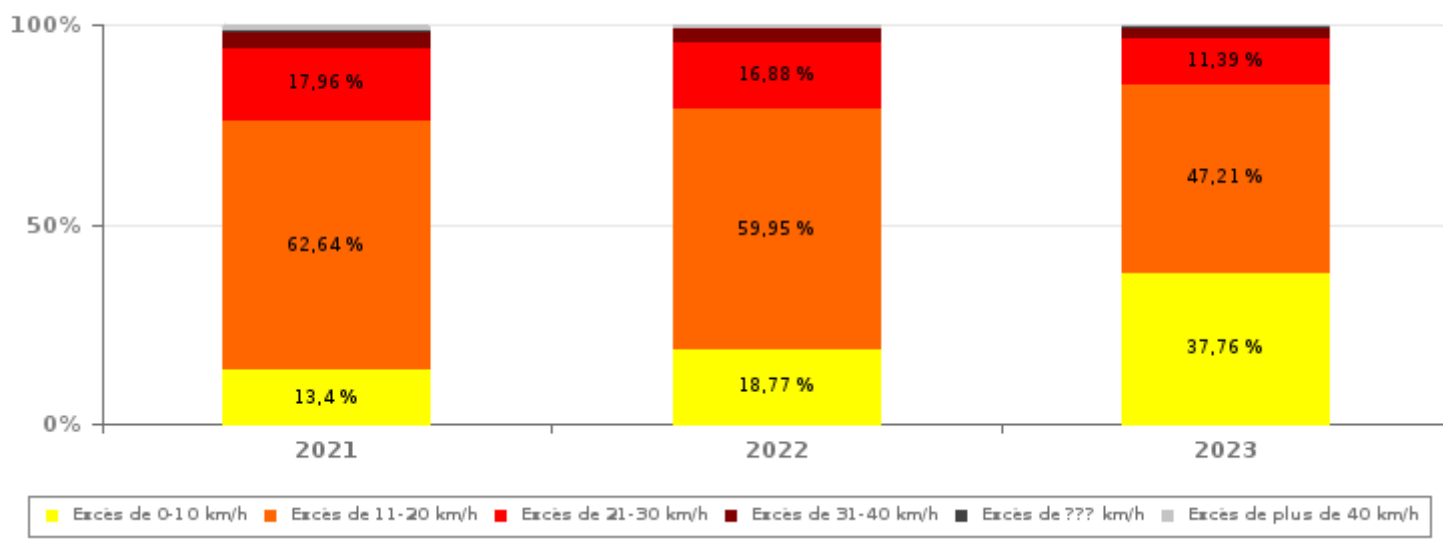
INFRACTIONS ROUTIÈRES (autoroutes incluses) : APERÇU GÉNÉRAL

INFRACTIONS PAR DEGRE DE GRAVITE

Comparaison 1er semestre 2015 - 2023

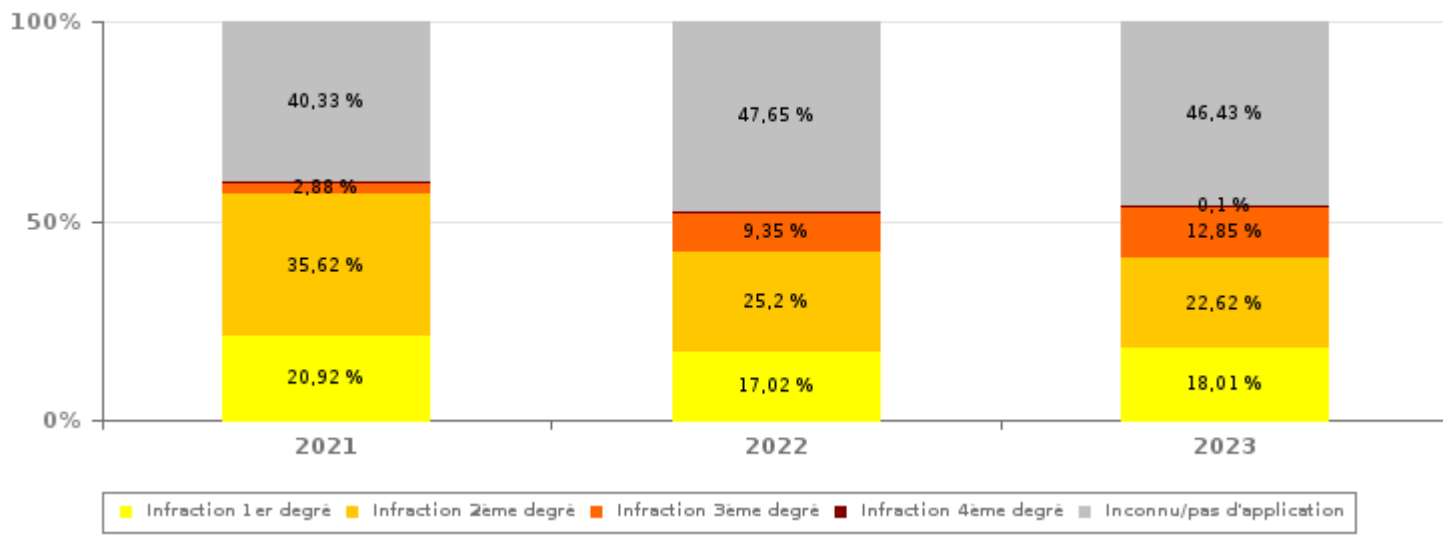
VITESSE	2015	2016	2017	2018	2019	2020	2021	2022	2023
Excès de 0-10 km/h	224	707	172	273	7	28	655	5.766	3.340
Excès de 11-20 km/h	1.690	3.348	2.171	3.015	2.966	2.582	3.062	18.420	4.176
Excès de 21-30 km/h	823	1.042	924	915	792	753	878	5.186	1.008
Excès de 31-40 km/h	212	302	312	242	213	188	184	1.047	221
Excès de plus de 40 km/h	83	125	106	114	68	73	64	260	61
Excès de ??? km/h	59	39	18	40	47	45	45	46	40
Sous-total VITESSE	3.091	5.563	3.703	4.599	4.093	3.669	4.888	30.725	8.846

Nombre d'infractions (vitesse): répartition selon la gravité pour le 1er semestre



NON-VITESSE	2015	2016	2017	2018	2019	2020	2021	2022	2023
1er degré	343	406	292	482	624	576	320	435	363
2ème degré	458	505	252	432	827	744	545	644	456
3ème degré	103	73	50	57	70	47	44	239	259
4ème degré	6	8	0	6	4	1	4	20	2
Inconnu/Pas d'application	254	354	277	226	329	231	617	1.218	936
Sous-total NON-VITESSE	1.164	1.346	871	1.203	1.854	1.599	1.530	2.556	2.016

Nombre d'infractions (non-vitesse): répartition selon la gravité pour le 1er semestre





INFRACTIONS ROUTIÈRES (autoroutes incluses) : APERÇU GÉNÉRAL

INFRACTIONS PAR DEGRE DE GRAVITE

Comparaison 1er semestre 2015 - 2023



INFRACTIONS ROUTIÈRES (autoroutes incluses) : APERÇU GÉNÉRAL

Comparaison par mois 1er semestre 2023

	Jan	Fév	Mar	Avr	Mai	Juin	TOTAL
NOMBRE TOTAL D'INFRACTIONS	2.283	1.755	1.895	1.607	1.629	1.693	10.862
INFRACTIONS PAR THEME							
	Jan	Fév	Mar	Avr	Mai	Juin	TOTAL
Vitesse	1.926	1.391	1.504	1.255	1.341	1.429	8.846
Arrêt et stationnement	90	136	105	63	99	53	546
GSM	8	24	33	20	22	22	129
Casque et vêtements de protection	0	0	0	0	0	0	0
Ceinture et siège enfant	10	5	6	4	7	8	40
Feux de signalisation	8	8	13	1	0	4	34
Code de la route	56	37	76	73	31	42	315
Alcool	23	17	28	14	18	54	154
Drogues	4	2	2	0	0	0	8
Conditions techniques	22	40	26	19	26	31	164
Immatriculation	18	25	23	14	15	14	109
Permis de conduire	12	11	10	5	5	10	53
Assurance	5	10	9	12	14	11	61
Poids lourds	6	2	19	5	16	3	51
Autres	1	0	0	0	0	1	2
Inconnu	94	47	41	122	35	11	350
INFRACTIONS PAR DEGRE DE GRAVI							
	Jan	Fév	Mar	Avr	Mai	Juin	TOTAL
VITESSE							
Excès de 0-10 km/h	723	745	593	508	494	277	3.340
Excès de 11-20 km/h	878	507	673	592	688	838	4.176
Excès de 21-30 km/h	249	105	185	116	128	225	1.008
Excès de 31-40 km/h	55	23	36	24	21	62	221
Excès de plus de 40 km/h	8	7	10	4	9	23	61
Excès de ??? km/h	13	4	7	11	1	4	40
Sous-total VITESSE	1.926	1.391	1.504	1.255	1.341	1.429	8.846
NON-VITESSE							
1er degré	84	70	77	53	32	47	363
2ème degré	69	108	70	61	105	43	456
3ème degré	30	36	69	52	30	42	259
4ème degré	0	0	1	0	0	1	2
Inconnu/Pas d'application	174	150	174	186	121	131	936
Sous-total NON-VITESSE	357	364	391	352	288	264	2.016



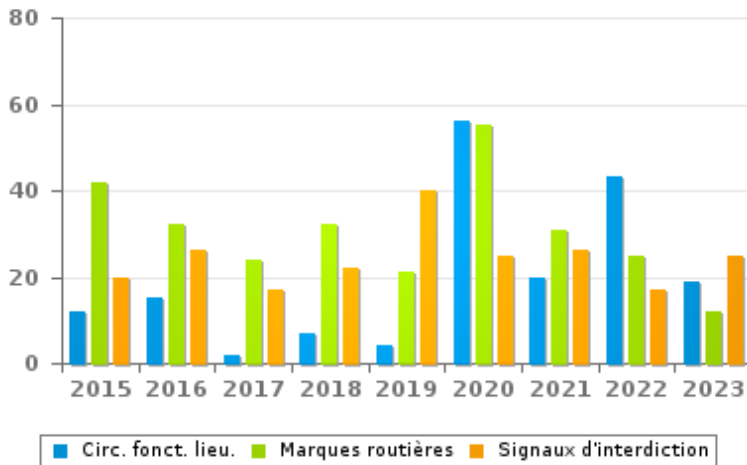
INFRACTIONS ROUTIÈRES (autoroutes incluses) : APERÇU GÉNÉRAL (DÉTAIL)

Comparaison 1er semestre 2015 - 2023

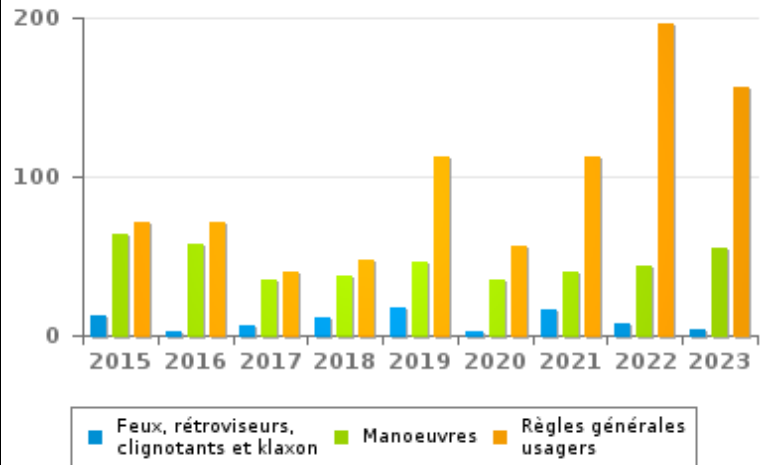
Code de la route

	2015	2016	2017	2018	2019	2020	2021	2022	2023
Règles générales usagers	71	71	40	47	112	56	112	196	156
Manoeuvres	64	57	35	38	46	35	40	44	55
Marques routières	42	32	24	32	21	55	31	25	12
Signaux d'interdiction	20	26	17	22	40	25	26	17	25
Circulation en fonction du lieu	12	15	2	7	4	56	20	43	19
Priorité	20	10	9	17	13	11	16	10	12
Feux, rétroviseurs, clignotants et klaxon	12	3	6	11	17	3	16	7	4
Chargement des véhicules (code de la route)	11	8	2	7	2	1	7	17	21
Injonctions des agents qualifiés	6	3	3	10	7	3	3	5	5
Comportement à l'égard de certains usagers	2	3	3	7	4	4	1	0	4
Code de la route: autres	4	1	0	1	0	1	14	2	0
Signaux d'obligation	5	2	1	0	1	5	2	0	1
Transport de personnes (code de la route)	4	0	1	1	1	1	3	1	1
TOTAL	273	231	143	200	268	256	291	367	315

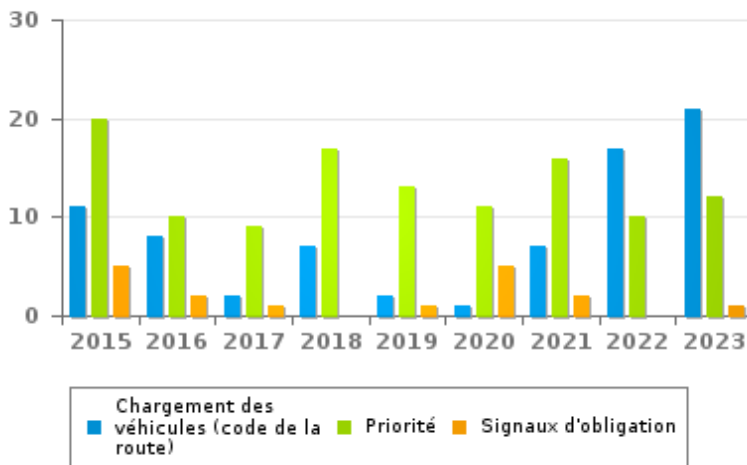
Nombre d'infractions 1er semestre



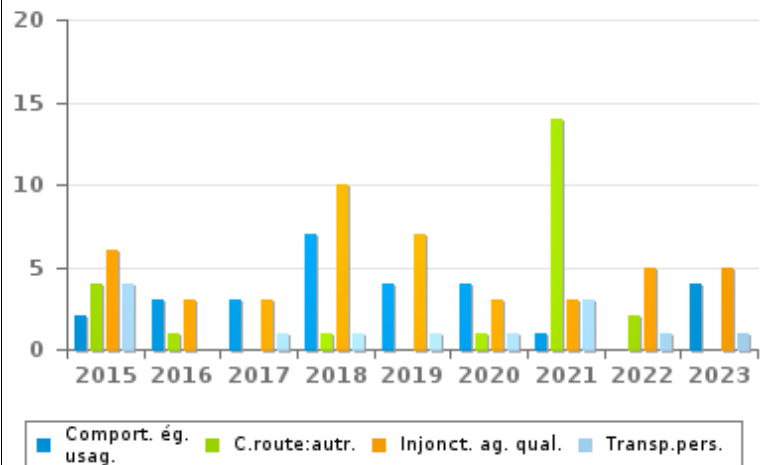
Nombre d'infractions 1er semestre



Nombre d'infractions 1er semestre



Nombre d'infractions 1er semestre





INFRACTIONS ROUTIÈRES (autoroutes incluses) : TOP 5 DES INFRACTIONS

1er semestre 2023

Toutes les infractions

Theme	Article de loi	Nombre d'infractions	% (*)
Vitesse	Art. 11.2.1°.a). En dehors des agglomérations, la vitesse est limitée à 120 km à l'heure sur les autoroutes [...].	1.545	14,22%
Vitesse	[Rég. w. :] Art. 11.1. Dans les agglomérations, la vitesse est limitée à 50 km à l'heure [...].	4.216	38,81%
Vitesse	[Rég. w. :] Art. 11.2.1°- b). En dehors des agglomérations, la vitesse est limitée à 120 km à l'heure [...] sur les voies publiques divisées en quatre bandes de circulation ou plus dont deux au moins sont affectées à chaque sens de circulation, pour autant que les sens de circulation soient séparés autrement qu'avec des marques routières [...]. Les limitations de vitesse inférieures imposées par le signal C43 ou résultant de l'article 11.3. restent d'application. Art. 5. Les usagers doivent se conformer aux signaux lumineux de circulation, aux signaux routiers et aux marques routières, lorsque ceux-ci sont réguliers en la forme, suffisamment visibles et placés conformément aux prescriptions du [...] règlement [général sur la police de la circulation routière et de l'usage de la voie publique]. Art. 68.3. [...] Sign. C43 [avec la mention 70]. A partir du signal jusqu'au prochain carrefour [ou signal C45], interdiction de circuler à une vitesse supérieure à [70 km/h] [...].	523	4,81%
Vitesse	[Rég. w. :] Art. 11.2.2°- b). En dehors des agglomérations, la vitesse est limitée à 90 km à l'heure [...] sur les autres voies publiques. Les limitations de vitesse inférieures imposées par le signal C43 ou résultant de l'article 11.3. restent d'application. Art. 5. Les usagers doivent se conformer aux signaux lumineux de circulation, aux signaux routiers et aux marques routières, lorsque ceux-ci sont réguliers en la forme, suffisamment visibles et placés conformément aux prescriptions du [...] règlement [général sur la police de la circulation routière et de l'usage de la voie publique]. Art. 68.3. [...] Sign. C43 [avec la mention 50]. A partir du signal jusqu'au prochain carrefour [ou signal C45], interdiction de circuler à une vitesse supérieure à [50 km/h] [...].	603	5,55%
Vitesse	[Rég. w. :] Art. 11.2.2°- b). En dehors des agglomérations, la vitesse est limitée à 90 km à l'heure [...] sur les autres voies publiques. Les limitations de vitesse inférieures imposées par le signal C43 ou résultant de l'article 11.3. restent d'application. Art. 5. Les usagers doivent se conformer aux signaux lumineux de circulation, aux signaux routiers et aux marques routières, lorsque ceux-ci sont réguliers en la forme, suffisamment visibles et placés conformément aux prescriptions du [...] règlement [général sur la police de la circulation routière et de l'usage de la voie publique]. Art. 68.3. [...] Sign. C43 [avec la mention 70]. A partir du signal jusqu'au prochain carrefour [ou signal C45], interdiction de circuler à une vitesse supérieure à [70 km/h] [...].	1.112	10,24%

Infractions du 4ème degré

Theme	Article de loi	Nombre d'infractions	% (*)
Code de la route	Constitue une infraction de 4ème degré en vertu de l'article 4.3° de l'AR du 30-09-2005 :Art. 17.2.3°. Le dépassement par la gauche d'un véhicule attelé [...] ou d'un véhicule à plus de deux roues est interdit à l'approche du sommet d'une côte et dans les virages, lorsque la visibilité est insuffisante, sauf si le dépassement peut se faire sans franchir la ligne blanche continue délimitant la partie de la chaussée affectée à la circulation venant en sens inverse.	1	0,01 %
Code de la route	Constitue une infraction de 4ème degré en vertu de l'article 4.4° de l'AR du 30-09-2005 : Art. 20.3.1°. Il est interdit de s'engager sur un passage à niveau lorsque les barrières sont en mouvement ou fermées.	1	0,01 %

(*) % par rapport au nombre total d'infractions

INFRACTIONS ROUTIÈRES (autoroutes incluses) : MOMENT

Nombre d'infractions selon le moment de la semaine

1er semestre 2023

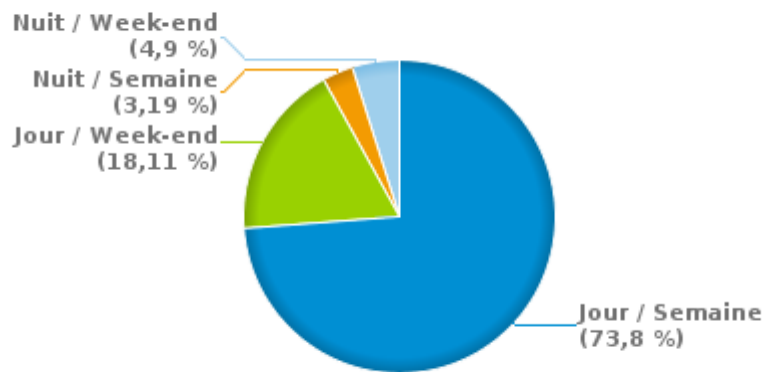


	Semaine			Week-end			TOTAL
	Jour	Nuit	Sous-total	Jour	Nuit	Sous-total	
Vitesse	6.528	306	6.834	1.608	404	2.012	8.846
Arrêt et stationnement	510	0	510	34	2	36	546
GSM	111	0	111	17	1	18	129
Casque et vêtements de protection	0	0	0	0	0	0	0
Ceinture et siège enfant	17	2	19	19	2	21	40
Feux de signalisation	30	0	30	4	0	4	34
Code de la route	238	5	243	45	27	72	315
Alcool	39	12	51	53	50	103	154
Drogues	3	0	3	4	1	5	8
Conditions techniques	109	8	117	36	11	47	164
Immatriculation	66	5	71	29	9	38	109
Permis de conduire	16	4	20	23	10	33	53
Assurance	32	3	35	18	8	26	61
Poids lourds	51	0	51	0	0	0	51
Autres	0	1	1	1	0	1	2
Inconnu	266	1	267	76	7	83	350
TOTAL	8.016	347	8.363	1.967	532	2.499	10.862

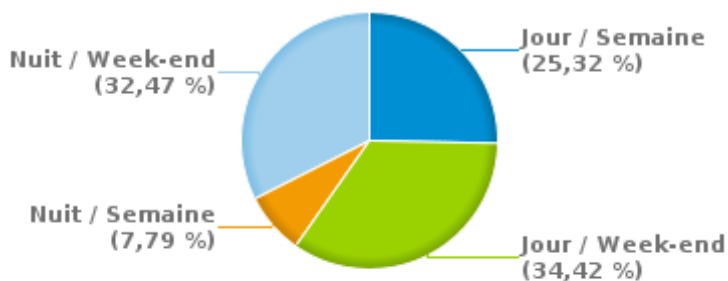
Weekend = Du vendredi 22h00 jusqu'au lundi 06h00
 Semaine = Du lundi 06h00 jusqu'au vendredi 22h00

Jour: de 06h00 à 22h00
 Nuit: de 22h00 à 06h00

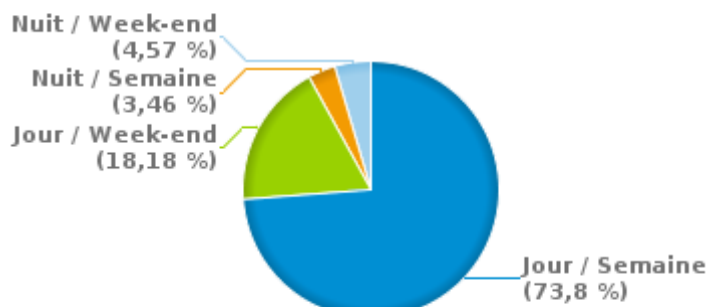
% infractions selon le moment pour le 1er semestre 2023



% infractions alcool selon le moment pour le 1er semestre 2023



% infractions vitesse selon le moment pour le 1er semestre 2023





INFRACTIONS DE VITESSE (autoroutes incluses) : ENDROIT DU CONTRÔLE

2023: 1er semestre

Fleurus

Rue	Borne Kilométrique	Nr de maison	Excès de 0-10 km/h	Excès de 11-20 km/h	Excès de 21-30 km/h	Excès de 31-40 km/h	Excès de plus de 40 km/h	Excès de ??? km/h	TOTAL
A15-E42 DIRECTION CHARLEROI	71.2		927	85	16	5			1.033
A15-E42 Direction Liège	69.7							1	1
A15-E42 Direction Liège	74.4							1	1
A15-E42 Direction Liège								1	1
A15-E42 Direction Mons	76.0							1	1
A15-E42 Direction Mons	78.3			3					3
Chaussée de Charleroi		307						1	1
Chaussée de Charleroi		6						1	1
Chaussée de Charleroi		60						1	1
Chaussée de Charleroi								3	3
CHEMIN DE MONS VERS FLEURUS		19		2					2
CHEMIN DE MONS VERS LIGNY		21	15	10	5				30
CHEMIN DE MONS VERS SAINT-AMAND		21	3	2					5
CHEMIN DE MONS VERS SAMBREVILLE		19	1						1
N 29 - CHAUSSEE DE CHARLEROI VERS FLEURUS		9		34	4	1			39
N29 - CHAUSSEE DE CHARLEROI VERS FLEURUS		13		37	8				45
N29 - CHAUSSEE DE CHARLEROI VERS FLEURUS		15	34	111	21	2			168
N29 - CHAUSSEE DE CHARLEROI VERS LIGNY		15		3	2	4			9
N568 ROUTE DU VIEUX CAMPINAIRE VERS FARCIENNES	7.75	27	4						4
N 586B - ROUTE DE GOSELIES VERS E 42	1.6		7	89	8	4			108
N 586B - ROUTE DE GOSELIES VERS FLEURUS CENTRE	1.6		14	224	30	7	4		279
N912 - RUE DU WAINAGE VERS FARCIENNES	31.64	99	414	55	7	1	1		478
N912 - RUE DU WAINAGE VERS WANFERCEE-BAULET	31.64	99	80	6	4	3	1		94
R003 VERS HEPPIGNIES	1.9			6	3				9
R3 Côté Intérieur	3.0				1				1
Route de Gosselies					1			2	3



INFRACTIONS DE VITESSE (autoroutes incluses) : ENDROIT DU CONTRÔLE

2023: 1er semestre

Rue	Borne Kilométrique	Nr de maison	Excès de 0-10 km/h	Excès de 11-20 km/h	Excès de 21-30 km/h	Excès de 31-40 km/h	Excès de plus de 40 km/h	Excès de ??? km/h	TOTAL
ROUTE DE GOSELIES FLEURUS VERS FLEURUS		41		1					1
ROUTE DE GOSELIES FLEURUS VERS WANGENIES		41	1	3					4
ROUTE DE GOSELIES VERS FLEURUS		41	78	12	3				93
ROUTE DE GOSELIES VERS WANGENIE		41	33	8	1				42
ROUTE DE MELLET A FLEURUS VERS FLEURUS		37	1	4					5
ROUTE DE MELLET A FLEURUS VERS MELLET		37	3	6	1				10
ROUTE DE MELLET VERS FLEURUS		18	6	19	2	1			28
ROUTE DE MELLET VERS MELLET		17	2	2					4
ROUTE DE MELLET VERS MELLET		18	5	25	3	1	1		35
ROUTE DE NAMUR VERS KEUMIEE		19		2					2
ROUTE DE NAMUR VERS LAMBUSART		19	1	2	1				4
ROUTE DU VIEUX CAMPINAIRE FLEURUS VERS WANGENIES	7.9		22	376	97	25	3		523
RUE DE FLEURJOUX VERS FLEURUS CENTRE		89	43	8					51
RUE DE FLEURJOUX VERS LAMBUSART		89	6	1					7
Rue de Wanfercée-Baulet		105					1		1
Rue de Wanfercée-Baulet		39						1	1
RUE DE WANFERCEE-BAULET VERS FLEURUS		103	1	7	1				9
RUE DE WANFERCEE-BAULET VERS FLEURUS		105	53	47	11	3	1		115
RUE DE WANFERCEE-BAULET VERS FLEURUS		111	11	61	8	2			82
RUE DE WANFERCEE-BAULET VERS WANFERCEE BAULET		103	6	8	3				17
RUE DE WANFERCEE-BAULET VERS WANFERCEE-BAULET		105	43	69	13	2	2		129
RUE DE WANFERCEE-BAULET VERS WANFERCEE-BAULET		111	17	73	8	1	1		100
RUE DE WANGENIES VERS VIEUX CAMPINAIRE		89	10						10
RUE DE WANGENIES VERS WANGENIES		89	4						4
RUE DU WAINAGE VERS FARCIENNES		101	3		1		1		5
RUE DU WAINAGE VERS FARCIENNES		67		3					3
RUE DU WAINAGE VERS FARCIENNES		75		2					2



INFRACTIONS DE VITESSE (autoroutes incluses) : ENDROIT DU CONTRÔLE

2023: 1er semestre

Rue	Borne Kilométrique	Nr de maison	Excès de 0-10 km/h	Excès de 11-20 km/h	Excès de 21-30 km/h	Excès de 31-40 km/h	Excès de plus de 40 km/h	Excès de ??? km/h	TOTAL
RUE DU WAINAGE VERS LAMBUSART		101	1	2		2			5
RUE DU WAINAGE VERS WANFERCEE-BAULET		67		4	1				5
RUE DU WAINAGE VERS WANFERCEE-BAULET		75		2		1			3
RUE PHILIPPEBOURG VERS MARBAIS		1	1	1	2				4
RUE PHILIPPEBOURG VERS SOMBREFFE		1	4	4		1			9
Rue Tienne du Moine		110						1	1
TOTAL			1.854	1.419	266	66	16	14	3.635

Les Bons Villers

Rue	Borne Kilométrique	Nr de maison	Excès de 0-10 km/h	Excès de 11-20 km/h	Excès de 21-30 km/h	Excès de 31-40 km/h	Excès de plus de 40 km/h	Excès de ??? km/h	TOTAL
AVENUE STASSART VERS FLEURUS		21				1			1
CHAUSSÉE DE BRUXELLES VERS BAISY THY		571	1	7	2				10
CHAUSSÉE DE BRUXELLES VERS FRASNES-LES-GOSSELIES		400	8	46	7	1	1		63
CHAUSSÉE DE BRUXELLES VERS FRASNES LEZ GOSSELIES		400	13	63	18	1			95
CHAUSSÉE DE BRUXELLES VERS GOSSELIES		571	6	27	10	2	1		46
N 567 - AVENUE STASSART VERS MELLET CENTRE	0.7	22		18	1	1			20
N 567 - AVENUE STASSART VERS THIMEON	0.7	22		17	3		2		22
N 5 - CHAUSSÉE DE BRUXELLES VERS BRUXELLES		480		6		1			7
N 5 - CHAUSSÉE DE BRUXELLES VERS FRASNES-LEZ-GOSSELIES	34.5	737	22	38	7	1			68
N 5 - CHAUSSÉE DE BRUXELLES VERS FRASNES-LEZ-GOSSELIES		401	4	32	4	1			41
N 5 - CHAUSSÉE DE BRUXELLES VERS GOSSELIES		401	5	93	32	4	1		135
N 5 - CHAUSSÉE DE BRUXELLES VERS QUATRE BRAS	34.5	737	53	191	40	5	2		291
N5J - CHAUSSÉE DE BRUXELLES VERS BAISY-THY	2.5		76	368	159	47	15		665
N5J - CHAUSSÉE DE BRUXELLES VERS GOSSELIES	2.5		18	80	14	1			113
N5j Direction Bruxelles	2.5						1		1
ROUTE NATIONAL 5J							1		1



INFRACTIONS DE VITESSE (autoroutes incluses) : ENDROIT DU CONTRÔLE

2023: 1er semestre

Rue	Borne Kilometrique	Nr de maison	Excès de 0-10 km/h	Excès de 11-20 km/h	Excès de 21-30 km/h	Excès de 31-40 km/h	Excès de plus de 40 km/h	Excès de ??? km/h	TOTAL
RUE DE BRUXELLES VERS NIVELLES		107B	2	3					5
RUE DE BRUXELLES VERS REVES		107B	2	2					4
RUE DE LA CHAPELLE VERS FRASNES-LEZ-GOSSELIES		1	34	5	1				40
RUE DE LA CHAPELLE VERS VILLERS-PERWIN		1	24	11	3		1		39
RUE DE SART-DAMES-AVELINES VERS LES BONS VILLERS		75	2	7					9
RUE DE SART-DAMES-AVELINES VERS SART DAMES AVELIN		75	4	5	2	1			12
RUE JEAN-BAPTISTE LORIAUX VERS FRASNES-LEZ-GOSSEL		17E	3						3
RUE JEAN-BAPTISTE LORIAUX VERS VILLERS-PERWIN		17E	66	9	2				77
Rue Léon Rucquoy								1	1
TOTAL			343	1.028	305	67	25	1	1.769

Pont-à-Celles

Rue	Borne Kilometrique	Nr de maison	Excès de 0-10 km/h	Excès de 11-20 km/h	Excès de 21-30 km/h	Excès de 31-40 km/h	Excès de plus de 40 km/h	Excès de ??? km/h	TOTAL
A054 BK 9.8 VERS CHARLEROI	9.8			22	6	2			30
A 054 VERS CHARLEROI	14.8			82	56	13			151
A 054 VERS CHARLEROI	9.8			254	61	18	9		342
A054 VERS CHARLEROI	14.8			139	41	12	2		194
A054 VERS CHARLEROI	9.0			10	9	1			20
A054 VERS NIVELLES	15.4		4	329	91	20	3		447
A054 VERS NIVELLES	9.0			55	19	4	1		79
A15-E42 Direction Mons	84.1							1	1
A15-E42 Direction Mons Entrée A54 Charleroi	83.8							3	3
A54 DIRECTION BRUXELLES	10.2			4					4
A54 Direction Charleroi	11.2							4	4
A54 Direction Charleroi	12.5							1	1
A54 Direction Charleroi	13.5							1	1



INFRACTIONS DE VITESSE (autoroutes incluses) : ENDROIT DU CONTRÔLE

2023: 1er semestre

Rue	Borne Kilometrique	Nr de maison	Excès de 0-10 km/h	Excès de 11-20 km/h	Excès de 21-30 km/h	Excès de 31-40 km/h	Excès de plus de 40 km/h	Excès de ??? km/h	TOTAL
A54 Direction Charleroi	16.5							1	1
A54 Direction Charleroi	5.0							1	1
A54 Direction Charleroi								1	1
A54 Direction Nivelles	15.0							1	1
A54 Direction Nivelles	15.7							1	1
A54 Direction Nivelles	5.4							3	3
A54 Direction Nivelles	7.0							4	4
A54 Direction Nivelles	9.0			8	3				11
CHAUSSEE DE NIVELLES (N586) VERS LUTTRE		47	10	22	4	1			37
CHAUSSEE DE NIVELLES (N586) VERS THIMEON		47	11	5	1				17
CHAUSSEE DE NIVELLES VERS LUTTRE		608		23	4	2			29
CHAUSSEE DE NIVELLES VERS LUTTRE		612	21	36	8	1			66
CHAUSSEE DE NIVELLES VERS LUTTRE		62	6						6
CHAUSSEE DE NIVELLES VERS NIVELLES		320		2					2
CHAUSSEE DE NIVELLES VERS NIVELLES		608		15	2				17
CHAUSSEE DE NIVELLES VERS NIVELLES		612	15	26	7	1			49
CHAUSSEE DE NIVELLES VERS THIMEON		320		2					2
CHAUSSEE DE NIVELLES VERS VIESVILLE		62	1						1
(LUTTRE) AUTOROUTE A54 - DIRECTION NIVELLES	10.5	*			1				1
N 586 - CHAUSSEE DE NIVELLES VERS GOSSELIES	5.4	649	352	108	18				478
N 586 - CHAUSSEE DE NIVELLES VERS GOSSELIES		615	13	23	5				41
N586 - CHAUSSEE DE NIVELLES VERS GOSSELIES	11.5	335	235	46	5				286
N 586 - CHAUSSEE DE NIVELLES VERS LUTTRE		608	37	111	23	3	1		175
N586 - CHAUSSEE DE NIVELLES VERS LUTTRE	11.5	335	46	7	1	2			56
N586 - CHAUSSEE DE NIVELLES VERS LUTTRE		52	5	3	1				9
N 586 - CHAUSSEE DE NIVELLES VERS NIVELLES	5.4	649	78	22	4				104
N 586 - CHAUSSEE DE NIVELLES VERS NIVELLES		608	32	91	11	1			135



INFRACTIONS DE VITESSE (autoroutes incluses) : ENDROIT DU CONTRÔLE

2023: 1er semestre

Rue	Borne Kilométrique	Nr de maison	Excès de 0-10 km/h	Excès de 11-20 km/h	Excès de 21-30 km/h	Excès de 31-40 km/h	Excès de plus de 40 km/h	Excès de ??? km/h	TOTAL
N 586 - CHAUSSEE DE NIVELLES VERS NIVELLES		615	9	30	3				42
N586 - CHAUSSEE DE NIVELLES VERS THIMEON		52	5	2					7
N 586 - RUE VANDERVELDE VERS GOSSELIES	15.1	114		4					4
N 586 - RUE VANDERVELDE VERS THIMEON	15.1	114		6	1				7
RUE ARSENAL VERS LUTTRE		150		5	1				6
RUE ARSENAL VERS OBAIX		150	2	8	1				11
RUE BOURBESEE VERS LUTTRE		17	5	4	2				11
RUE BOURBESEE VERS LUTTRE		19	4	2					6
RUE BOURBESEE VERS OBAIX		17	4	9					13
RUE BOURBESEE VERS OBAIX		19	13	3					16
RUE DE LA CASE DU BOIS VERS LUTTRE		7	8	8	1				17
RUE DE LA CASE DU BOIS VERS OBAIX		7	3	1	1				5
RUE DE L'ESCAILLE VERS BUZET		11	1						1
RUE DE L'ESCAILLE VERS REVES		11	17	6					23
Rue de Liberchies								3	3
RUE DE LUTTRE VERS LUTTRE		35	24	4		1			29
RUE DE LUTTRE VERS VIESVILLE		35	18	1	1				20
RUE DES GRANDES GENETTES VERS BUZET		11	6	23	3				32
RUE DES GRANDES GENETTES VERS NIVELLES		13	13	29	11	1	1		55
RUE DES GRANDES GENETTES VERS NIVELLES		15	6	24	5	1			36
RUE DES GRANDES GENETTES VERS NIVELLES		7	3	13	5	1			22
RUE DES GRANDES GENETTES VERS OBAIX		13	2	12	1				15
RUE DES GRANDES GENETTES VERS OBAIX		7	5	17	3		2		27
RUE DES GRANDES GENETTES VERS PONT-A-CELLES		11	9	8	4		1		22
RUE DES GRANDES GENETTES VERS PONT-A-CELLES		15	17	38	9	2			66
RUE SAINT-ANTOINE PONT-A-CELLES VERS COURCELLES		76	1	2	1	1			5
RUE SAINT-ANTOINE PONT-A-CELLES VERS PONT-A-CELLES		76	1						1



INFRACTIONS DE VITESSE (autoroutes incluses) : ENDROIT DU CONTRÔLE

2023: 1er semestre

Rue	Borne Kilometrique	Nr de maison	Excès de 0-10 km/h	Excès de 11-20 km/h	Excès de 21-30 km/h	Excès de 31-40 km/h	Excès de plus de 40 km/h	Excès de ??? km/h	TOTAL
RUE SAINT-ANTOINE VERS COURCELLES		49	1						1
RUE SAINT-JOSEPH VERS BUZET		19	82	16	3				101
RUE SAINT-JOSEPH VERS PONT-A-CELLES		19	9	3					12
RUE SAINT-MARTIN VERS BUZET		16	1						1
RUE SAINT-MARTIN VERS NIVELLES		16	1	3					4
SAINTE FAMILLE PONT-A-CELLES VERS GOSSELIES		45	5	2					7
SAINTE FAMILLE PONT-A-CELLES VERS PONT-A-CELLES		45	2	1					3
TOTAL			1.143	1.729	437	88	20	25	3.442



INFRACTIONS DE VITESSE (autoroutes incluses) : RÉGIME VITESSE

1er semestre 2023

Vitesse autorisée	Excès de 0-10 km/h	Excès de 11-20 km/h	Excès de 21-30 km/h	Excès de 31-40 km/h	Excès de plus de 40	Excès de ??? km/h	TOTAL
50	2.255	2.443	457	84	27	0	5.266
60	8	12	6	0	0	0	26
70	150	1.264	424	107	24	0	1.969
120	927	457	121	30	10	0	1.545
Inconnu	0	0	0	0	0	40	40
TOTAL	3.340	4.176	1.008	221	61	40	8.846

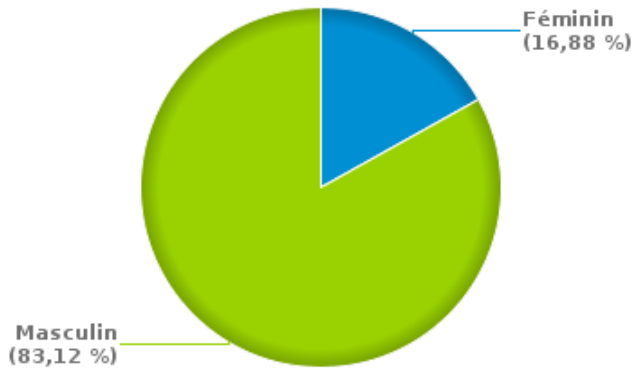


INFRACTIONS ROUTIÈRES (autoroutes incluses) : PROFIL DES CONTREVENANTS 1er semestre 2023

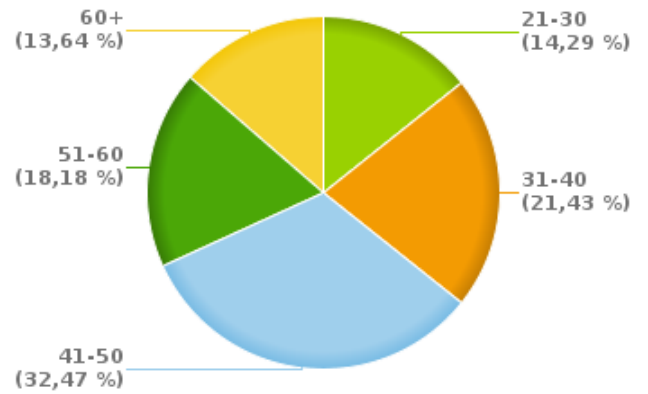
Nombre d'infractions d'alcool par catégorie d'âge et par sexe

	Masculin	Féminin	TOTAL
21-30	21	1	22
31-40	27	6	33
41-50	37	13	50
51-60	24	4	28
60+	19	2	21
TOTAL	128	26	154

% infractions alcool par sexe pour le 1er semestre 2023



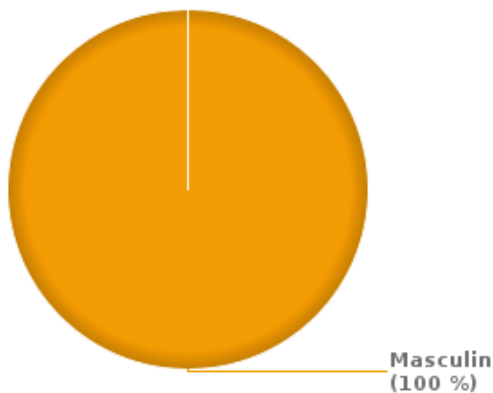
% infractions alcool par catégorie d'âge pour le 1er semestre 2023



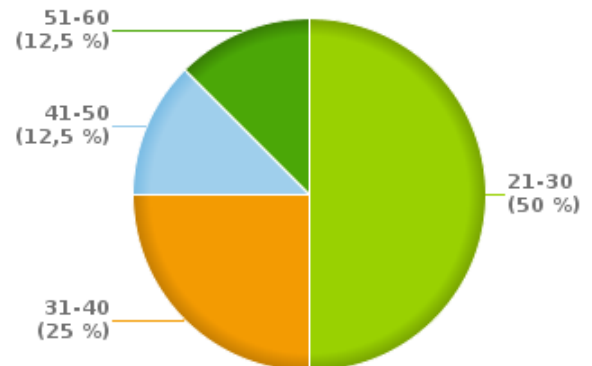
Nombre d'infractions de drogues par catégorie d'âge et par sexe

	Masculin	TOTAL
21-30	4	4
31-40	2	2
41-50	1	1
51-60	1	1
TOTAL	8	8

% infractions drogues par sexe pour le 1er semestre 2023



% infractions drogues par catégorie d'âge pour le 1er semestre 2023





INFRACTIONS ROUTIÈRES
FILTRES ET PARAMÈTRES SELECTIONNÉS
DANS CE RAPPORT

Année de début de l'infraction	2015
Année de fin de l'infraction	2023
Trimestre(s)	Trim. 1;Trim. 2
Zone de police	ZP FLEURUS/LES BONS VILLERS/PONT-A-CELLES
Unité locale/fédérale	
Hors/sur autoroute	(autoroutes incluses)
Unité de police constatante	
Date de clôture de la banque de données	30/09/2023

Date de mise à jour du rapport	08 NOV. 2023 17:00:17
---------------------------------------	-----------------------