

**Aperçu  
Infractions routières  
(autoroutes incluses)  
2023: 1er semestre**

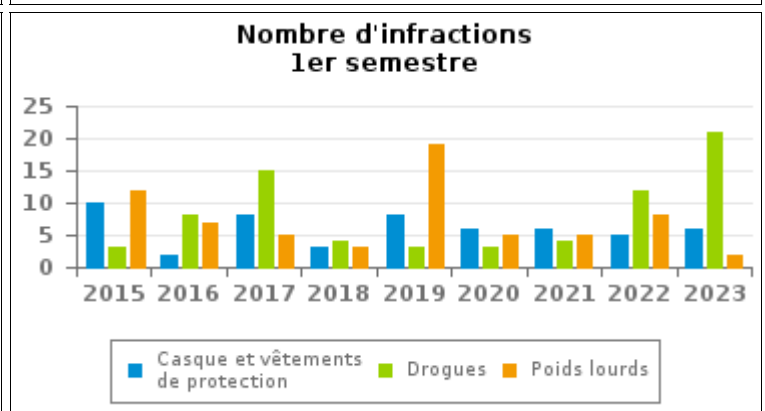
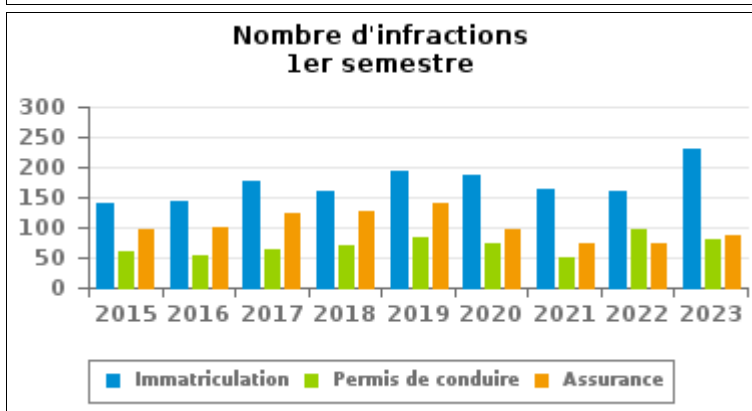
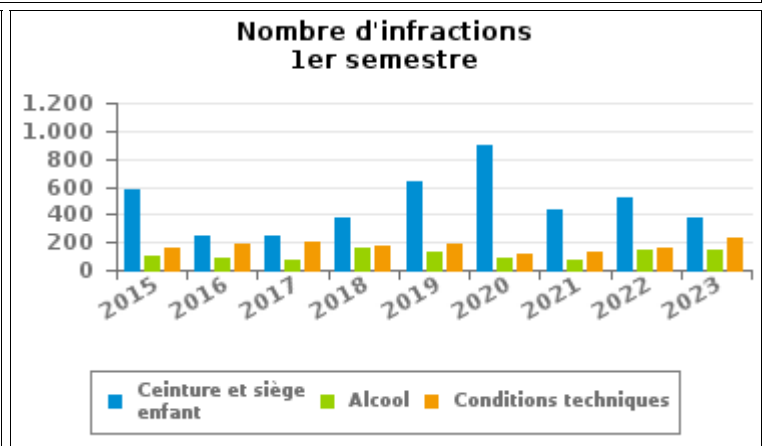
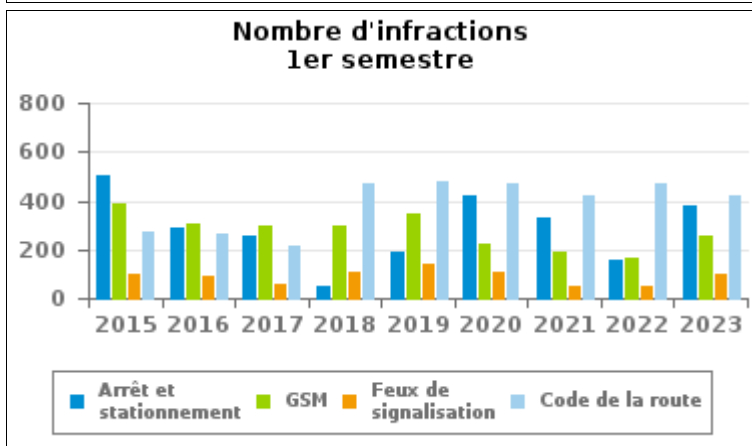
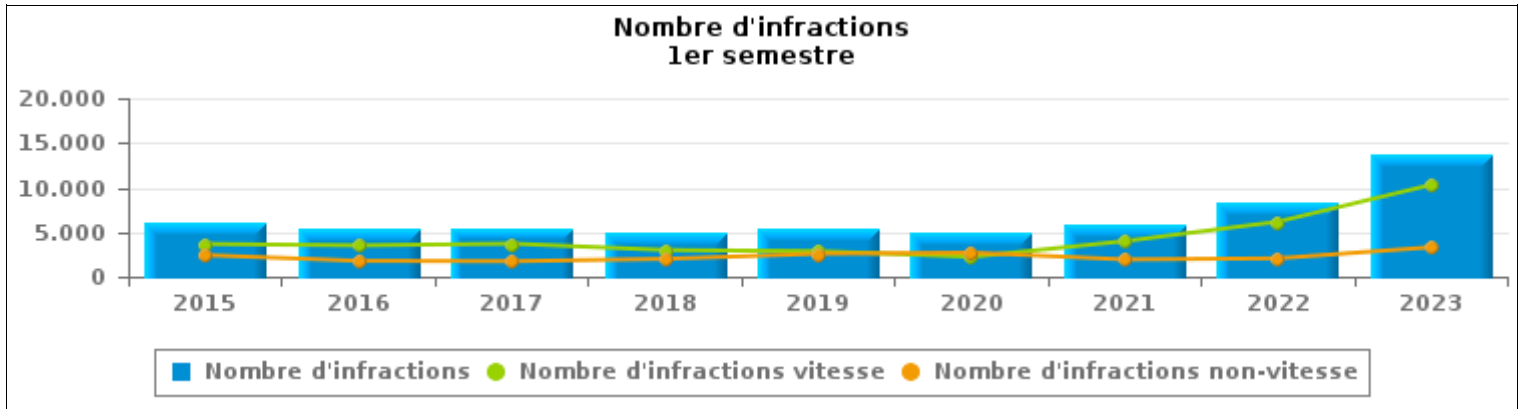
**ZP AISEAU-PRESLES/  
CHATELET/FARCIENNES**



# INFRACTIONS ROUTIÈRES (autoroutes incluses) : APERÇU GÉNÉRAL

## Comparaison 1er semestre 2015 - 2023

	2015	2016	2017	2018	2019	2020	2021	2022	2023
<b>NOMBRE TOTAL D'INFRACTIONS</b>	<b>6.085</b>	<b>5.281</b>	<b>5.435</b>	<b>4.981</b>	<b>5.426</b>	<b>4.914</b>	<b>5.916</b>	<b>8.224</b>	<b>13.603</b>
<b>INFRACTIONS PAR THEME</b>									
	2015	2016	2017	2018	2019	2020	2021	2022	2023
Vitesse	3.670	3.504	3.701	2.985	2.856	2.222	3.985	6.168	10.302
Arrêt et stationnement	501	288	256	50	193	420	331	160	376
GSM	391	306	296	299	350	225	192	166	259
Casque et vêtements de protection	10	2	8	3	8	6	6	5	6
Ceinture et siège enfant	574	248	240	382	640	902	438	521	380
Feux de signalisation	103	91	57	104	141	109	48	49	101
Code de la route	269	260	216	471	479	468	418	472	424
Alcool	94	80	73	154	123	82	71	145	140
Drogues	3	8	15	4	3	3	4	12	21
Conditions techniques	159	191	203	168	193	109	125	155	227
Immatriculation	140	142	176	159	195	186	165	161	230
Permis de conduire	61	54	64	69	84	74	51	97	79
Assurance	97	99	122	128	140	96	74	75	87
Poids lourds	12	7	5	3	19	5	5	8	2
Autres	1	1	2	2	1	6	3	0	1
Inconnu	0	0	1	0	1	1	0	30	968





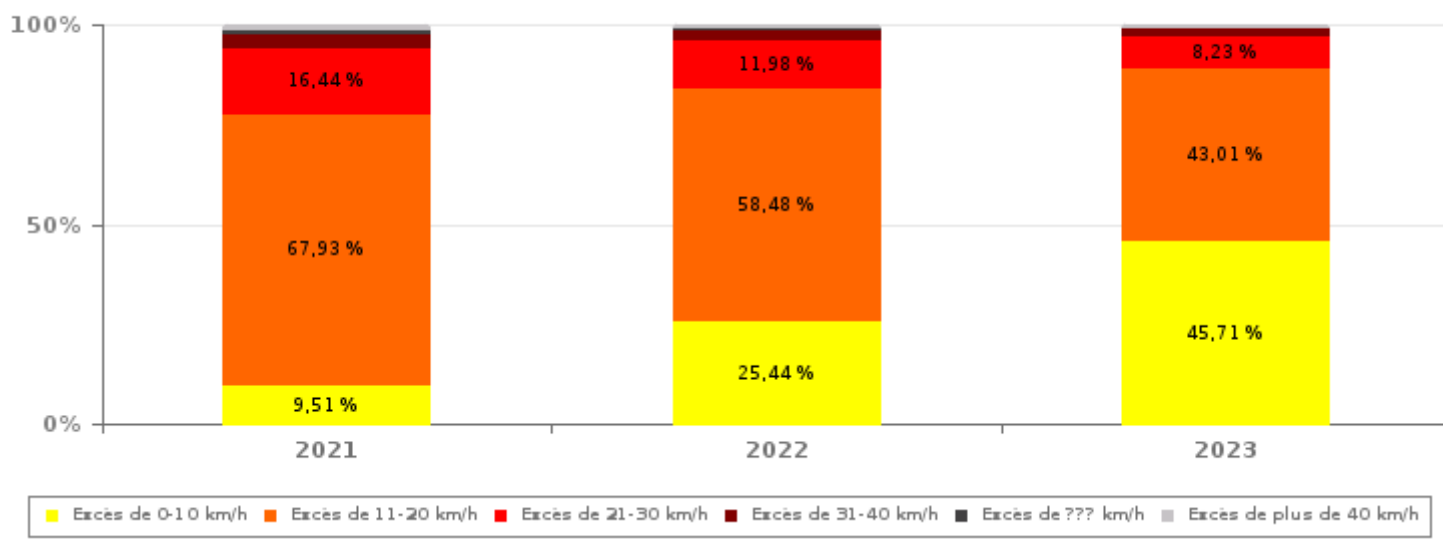
# INFRACTIONS ROUTIÈRES (autoroutes incluses) : APERÇU GÉNÉRAL

## INFRACTIONS PAR DEGRE DE GRAVITE

### Comparaison 1er semestre 2015 - 2023

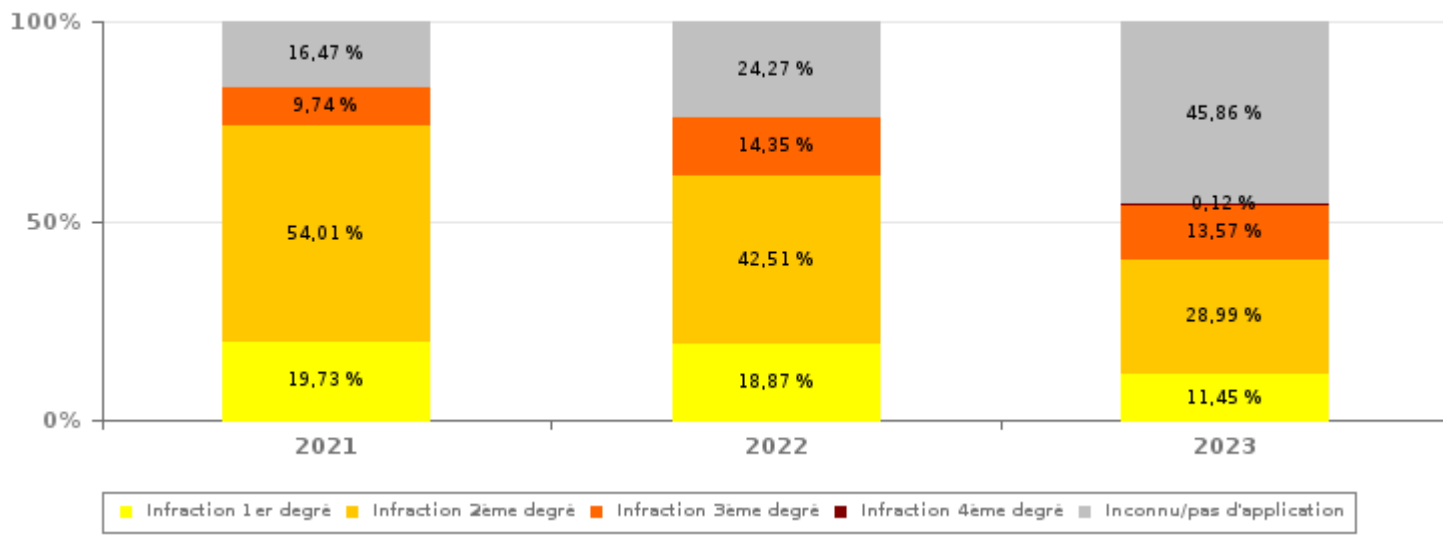
VITESSE	2015	2016	2017	2018	2019	2020	2021	2022	2023
Excès de 0-10 km/h	65	29	35	7	79	114	379	1.569	4.709
Excès de 11-20 km/h	2.808	2.698	2.765	2.209	2.080	1.563	2.707	3.607	4.431
Excès de 21-30 km/h	596	576	647	565	505	374	655	739	848
Excès de 31-40 km/h	128	131	171	136	119	96	148	168	197
Excès de plus de 40 km/h	49	53	59	43	41	44	64	62	107
Excès de ??? km/h	24	17	24	25	32	31	32	23	10
<b>Sous-total VITESSE</b>	<b>3.670</b>	<b>3.504</b>	<b>3.701</b>	<b>2.985</b>	<b>2.856</b>	<b>2.222</b>	<b>3.985</b>	<b>6.168</b>	<b>10.302</b>

Nombre d'infractions (vitesse): répartition selon la gravité pour le 1er semestre



NON-VITESSE	2015	2016	2017	2018	2019	2020	2021	2022	2023
1er degré	579	452	385	433	307	437	381	388	378
2ème degré	1.230	723	736	874	1.441	1.634	1.043	874	957
3ème degré	182	165	130	184	282	263	188	295	448
4ème degré	4	4	4	2	5	2	1	0	4
Inconnu/Pas d'application	420	433	479	503	535	356	318	499	1.514
<b>Sous-total NON-VITESSE</b>	<b>2.415</b>	<b>1.777</b>	<b>1.734</b>	<b>1.996</b>	<b>2.570</b>	<b>2.692</b>	<b>1.931</b>	<b>2.056</b>	<b>3.301</b>

Nombre d'infractions (non-vitesse): répartition selon la gravité pour le 1er semestre





# INFRACTIONS ROUTIÈRES (autoroutes incluses) : APERÇU GÉNÉRAL

## INFRACTIONS PAR DEGRE DE GRAVITE

Comparaison 1er semestre 2015 - 2023



## INFRACTIONS ROUTIÈRES (autoroutes incluses) : APERÇU GÉNÉRAL

### Comparaison par mois 1er semestre 2023

	Jan	Fév	Mar	Avr	Mai	Juin	TOTAL
<b>NOMBRE TOTAL D'INFRACTIONS</b>	<b>1.356</b>	<b>1.627</b>	<b>1.915</b>	<b>5.210</b>	<b>2.010</b>	<b>1.485</b>	<b>13.603</b>
<b>INFRACTIONS PAR THEME</b>							
	Jan	Fév	Mar	Avr	Mai	Juin	TOTAL
Vitesse	1.002	1.168	1.176	4.622	1.308	1.026	10.302
Arrêt et stationnement	28	115	107	46	53	27	376
GSM	15	20	68	44	80	32	259
Casque et vêtements de protection	0	1	0	1	3	1	6
Ceinture et siège enfant	19	31	113	48	93	76	380
Feux de signalisation	4	37	21	17	10	12	101
Code de la route	51	46	87	48	93	99	424
Alcool	28	11	28	29	15	29	140
Drogues	3	4	4	5	4	1	21
Conditions techniques	22	17	29	66	55	38	227
Immatriculation	35	29	31	72	38	25	230
Permis de conduire	10	6	16	23	13	11	79
Assurance	13	12	17	15	19	11	87
Poids lourds	0	0	0	1	0	1	2
Autres	0	0	1	0	0	0	1
Inconnu	126	130	217	173	226	96	968
<b>INFRACTIONS PAR DEGRE DE GRAVI</b>							
	Jan	Fév	Mar	Avr	Mai	Juin	TOTAL
<b>VITESSE</b>							
Excès de 0-10 km/h	63	226	253	3.636	356	175	4.709
Excès de 11-20 km/h	749	739	732	792	781	638	4.431
Excès de 21-30 km/h	139	156	153	152	124	124	848
Excès de 31-40 km/h	30	27	29	28	30	53	197
Excès de plus de 40 km/h	17	18	9	12	16	35	107
Excès de ??? km/h	4	2	0	2	1	1	10
Sous-total VITESSE	1.002	1.168	1.176	4.622	1.308	1.026	10.302
<b>NON-VITESSE</b>							
1er degré	41	62	96	54	71	54	378
2ème degré	78	172	236	155	174	142	957
3ème degré	35	44	97	67	129	76	448
4ème degré	2	1	1	0	0	0	4
Inconnu/Pas d'application	198	180	309	312	328	187	1.514
Sous-total NON-VITESSE	354	459	739	588	702	459	3.301



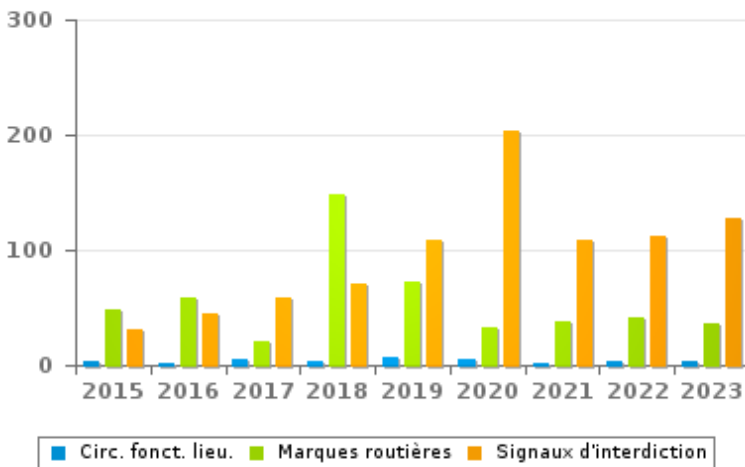
# INFRACTIONS ROUTIÈRES (autoroutes incluses) : APERÇU GÉNÉRAL (DÉTAIL)

## Comparaison 1er semestre 2015 - 2023

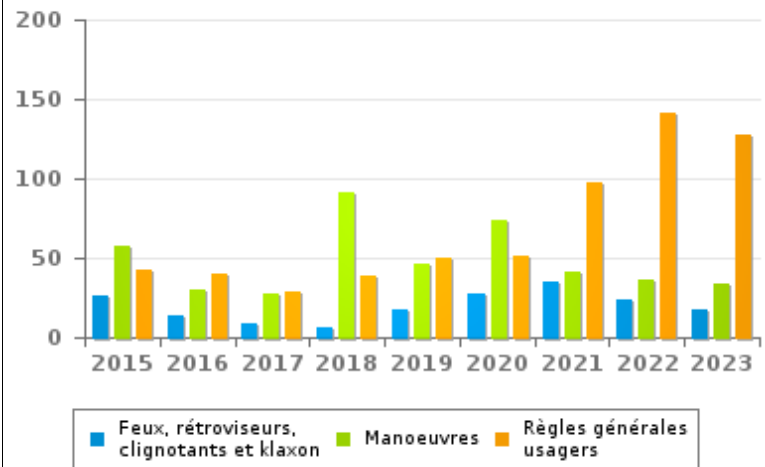
### Code de la route

	2015	2016	2017	2018	2019	2020	2021	2022	2023
Signaux d'interdiction	31	44	59	71	108	204	108	112	127
Règles générales usagers	42	40	29	39	50	51	98	141	128
Priorité	33	33	36	79	127	47	53	64	47
Marques routières	49	59	20	149	72	33	38	42	37
Manoeuvres	57	30	27	91	46	74	41	36	34
Feux, rétroviseurs, clignotants et klaxon	26	14	9	6	18	28	35	24	17
Signaux d'obligation	8	6	8	5	26	8	17	30	10
Injonctions des agents qualifiés	7	11	4	7	7	6	7	7	7
Chargement des véhicules (code de la route)	4	3	5	2	7	3	3	7	8
Comportement à l'égard de certains usagers	5	4	8	3	6	4	7	1	1
Circulation en fonction du lieu	4	2	6	3	7	5	2	3	4
Transport de personnes (code de la route)	1	12	4	6	3	3	2	2	3
Code de la route: autres	2	2	1	10	2	2	7	3	1
<b>TOTAL</b>	<b>269</b>	<b>260</b>	<b>216</b>	<b>471</b>	<b>479</b>	<b>468</b>	<b>418</b>	<b>472</b>	<b>424</b>

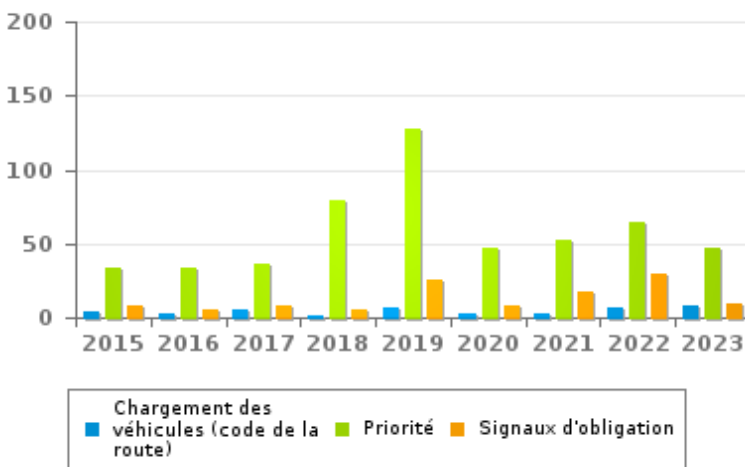
Nombre d'infractions 1er semestre



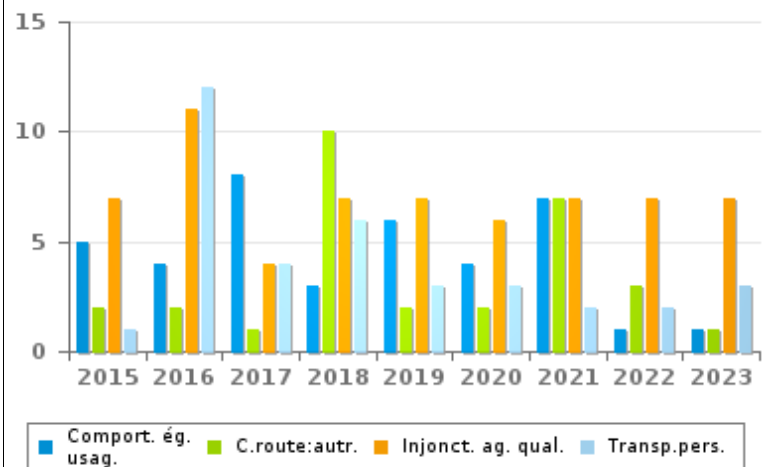
Nombre d'infractions 1er semestre



Nombre d'infractions 1er semestre



Nombre d'infractions 1er semestre





# INFRACTIONS ROUTIÈRES (autoroutes incluses) : TOP 5 DES INFRACTIONS

## 1er semestre 2023

### Toutes les infractions

Theme	Article de loi	Nombre d'infractions	% (*)
Vitesse	[Rég. w. :] Art. 11.1. Dans les agglomérations, la vitesse est limitée à 50 km à l'heure [...].	6.008	44,17%
Vitesse	[Rég. w. :] Art. 11.2.1°- b). En dehors des agglomérations, la vitesse est limitée à 120 km à l'heure [...] sur les voies publiques divisées en quatre bandes de circulation ou plus dont deux au moins sont affectées à chaque sens de circulation, pour autant que les sens de circulation soient séparés autrement qu'avec des marques routières [...]. Les limitations de vitesse inférieures imposées par le signal C43 ou résultant de l'article 11.3. restent d'application. Art. 5. Les usagers doivent se conformer aux signaux lumineux de circulation, aux signaux routiers et aux marques routières, lorsque ceux-ci sont réguliers en la forme, suffisamment visibles et placés conformément aux prescriptions du [...] règlement [général sur la police de la circulation routière et de l'usage de la voie publique]. Art. 68.3. [...] Sign. C43 [avec la mention 90]. A partir du signal jusqu'au prochain carrefour [ou signal C45], interdiction de circuler à une vitesse supérieure à [90 km/h] [...].	1.760	12,94%
Vitesse	[Rég. w. :] Art. 11.2.2°- b). En dehors des agglomérations, la vitesse est limitée à 90 km à l'heure [...] sur les autres voies publiques. Les limitations de vitesse inférieures imposées par le signal C43 ou résultant de l'article 11.3. restent d'application. Art. 5. Les usagers doivent se conformer aux signaux lumineux de circulation, aux signaux routiers et aux marques routières, lorsque ceux-ci sont réguliers en la forme, suffisamment visibles et placés conformément aux prescriptions du [...] règlement [général sur la police de la circulation routière et de l'usage de la voie publique]. Art. 68.3. [...] Sign. C43 [avec la mention 50]. A partir du signal jusqu'au prochain carrefour [ou signal C45], interdiction de circuler à une vitesse supérieure à [50 km/h] [...].	542	3,98%
Vitesse	[Rég. w. :] Art. 22quater. Dans les zones délimitées par les signaux routiers F4a et F4b, la vitesse est limitée à 30 km à l'heure.	658	4,84%
Inconnu		966	7,10%

### Infractions du 4ème degré

Theme	Article de loi	Nombre d'infractions	% (*)
Code de la route	Art. 4.1. Les usagers doivent obtempérer immédiatement aux injonctions des agents qualifiés. Art. 4.2.2°. Sont notamment considérées comme injonctions : le ou les bras tendus horizontalement, qui signifie arrêt pour les usagers qui viennent de directions coupant celles indiquées par le ou les bras tendus. Art. 4.1°. Sont infractions du quatrième degré au sens de l'article 29§1er, 1er alinéa de la [...] loi relative à la police de la circulation routière, coordonnée le 16 mars 1968: [...] transgresser les ordres [...] [mentionnés à l'article 4.2.2° de l'AR 01-12-1975] d'une personne habilitée.	1	0,01 %
Code de la route	Constitue une infraction de 4ème degré en vertu de l'article 4.3° de l'AR du 30-09-2005 :Art. 17.2.3°. Le dépassement par la gauche d'un véhicule attelé [...] ou d'un véhicule à plus de deux roues est interdit à l'approche du sommet d'une côte et dans les virages, lorsque la visibilité est insuffisante, sauf si le dépassement peut se faire sans franchir la ligne blanche continue délimitant la partie de la chaussée affectée à la circulation venant en sens inverse.	1	0,01 %
Code de la route	Constitue une infraction de 4ème degré en vertu de l'article 4.5° de l'AR du 30-09-2005 :Art. 22.2)juncto. Les dispositions de l'article 21.4. et 21.6. sont applicables sur les routes pour automobiles.Art. 21.4.3°. Il est interdit sur les autoroutes de faire marche arrière ou de rouler en sens contraire au sens obligatoire.	2	0,01 %

(\*) % par rapport au nombre total d'infractions



# INFRACTIONS ROUTIÈRES (autoroutes incluses) : TOP 5 DES INFRACTIONS 1er semestre 2023





# INFRACTIONS ROUTIÈRES (autoroutes incluses) : MOMENT

## Nombre d'infractions selon le moment de la semaine

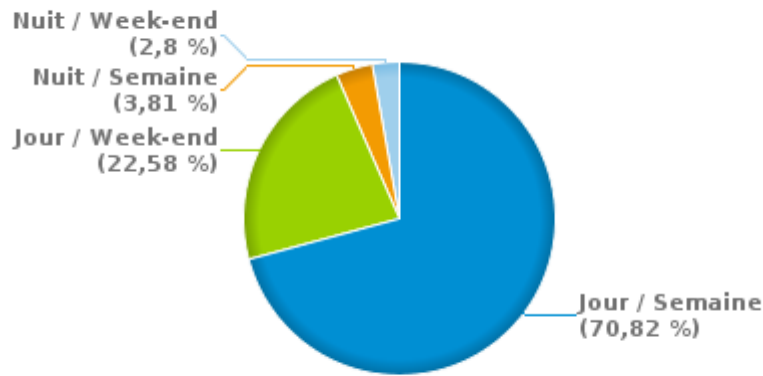
### 1er semestre 2023

	Semaine			Week-end			TOTAL
	Jour	Nuit	Sous-total	Jour	Nuit	Sous-total	
Vitesse	7.296	436	7.732	2.335	235	2.570	10.302
Arrêt et stationnement	297	10	307	59	10	69	376
GSM	232	0	232	26	1	27	259
Casque et vêtements de protection	2	0	2	4	0	4	6
Ceinture et siège enfant	301	0	301	76	3	79	380
Feux de signalisation	91	0	91	8	2	10	101
Code de la route	309	7	316	93	15	108	424
Alcool	34	13	47	50	43	93	140
Drogues	13	0	13	3	5	8	21
Conditions techniques	157	9	166	49	12	61	227
Immatriculation	146	23	169	48	13	61	230
Permis de conduire	43	6	49	20	10	30	79
Assurance	55	6	61	18	8	26	87
Poids lourds	2	0	2	0	0	0	2
Autres	0	0	0	1	0	1	1
Inconnu	655	8	663	281	24	305	968
<b>TOTAL</b>	<b>9.633</b>	<b>518</b>	<b>10.151</b>	<b>3.071</b>	<b>381</b>	<b>3.452</b>	<b>13.603</b>

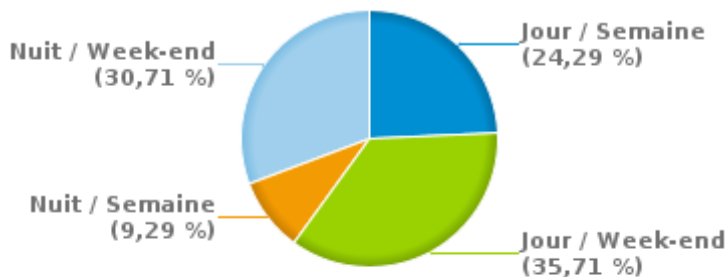
Weekend = Du vendredi 22h00 jusqu'au lundi 06h00  
 Semaine = Du lundi 06h00 jusqu'au vendredi 22h00

Jour: de 06h00 à 22h00  
 Nuit: de 22h00 à 06h00

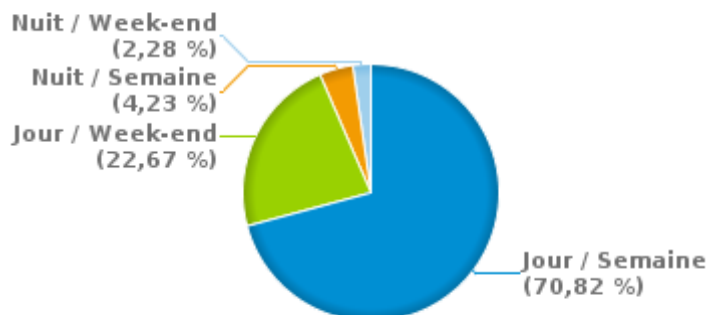
% infractions selon le moment pour le 1er semestre 2023



% infractions alcool selon le moment pour le 1er semestre 2023



% infractions vitesse selon le moment pour le 1er semestre 2023





## INFRACTIONS DE VITESSE (autoroutes incluses) : ENDROIT DU CONTRÔLE

2023: 1er semestre

## Aiseau-Presles

Rue	Borne Kilometrique	Nr de maison	Excès de 0-10 km/h	Excès de 11-20 km/h	Excès de 21-30 km/h	Excès de 31-40 km/h	Excès de plus de 40 km/h	Excès de ??? km/h	TOTAL
N 570 - RUE DU CAMPINAIRE VERS CHATELET	1.45	127	634	157	16	4			811
N 570 - RUE DU CAMPINAIRE VERS FARCIENNES	1.45	127	240	71	14	9	7		341
N922 VERS FOSSES		33		16	6		1		23
N922 VERS PRESLES CENTRE		33	100	27	3	1			131
RUE AUGUSTE SCOHY VERS AISEAU-PRESLES		189		28	3	1	3		35
RUE AUGUSTE SCOHY VERS CHATELET		189		9	1		1		11
RUE AUGUSTE SCOHY VERS QUARTIER DU ROI		150		7	1				8
RUE AUGUSTE SCOHY VERS RUE DE FLEURUS		150		3					3
Rue Campinaire		191						1	1
Rue d'Aiseau		107						1	1
RUE DE FARCIENNES VERS FARCIENNES		20		11	2				13
RUE DE FARCIENNES VERS RUE DES FRANCAIS		20		12	3				15
RUE DE FOSSES VERS PRESLES		45		62	10	3			75
RUE DE LAMBOT VERS AISEAU CENTRE		3	22	23	3		1		49
RUE DE LAMBOT VERS TAMINES		3	15	24	6				45
RUE DE ROSELIES VERS PRESLES		37	5						5
RUE DE ROSELIES VERS RUE DU CENTRE		37	4						4
RUE DES FRANCAIS VERS AISEAU-PRESLES		142		2	1				3
RUE DES FRANCAIS VERS AISEAU-PRESLES CENTRE		140	46	3					49
RUE DES FRANCAIS VERS FARCIENNES		142		2	1				3
RUE DES FRANCAIS VERS FARCIENNES CENTRE		140	43	6	2				51
RUE DESTREE VERS RUE DE FARCIENNES		14	13	2					15
RUE DESTREE VERS RUE DE FARCIENNES		18	21	3	2				26
RUE DESTREE VERS RUE JF KENNEDY		14	24	2	1				27
RUE DESTREE VERS RUE JF KENNEDY		18	57	15	2				74
RUE DE VILLERS VERS RUE DE FOSSES		15	9	8					17



## INFRACTIONS DE VITESSE (autoroutes incluses) : ENDROIT DU CONTRÔLE

2023: 1er semestre

Rue	Borne Kilometrique	Nr de maison	Excès de 0-10 km/h	Excès de 11-20 km/h	Excès de 21-30 km/h	Excès de 31-40 km/h	Excès de plus de 40 km/h	Excès de ??? km/h	TOTAL
RUE DE VILLERS VERS RUE DES BINCHES		15	27	21	1	1			50
RUE D'OIGNIES VERS AISEAU-PRESLES CENTRE		171		7					7
RUE D'OIGNIES VERS RUE HENRI ROUSSELLE		103		5					5
RUE D'OIGNIES VERS RUE LAMBOT		103		2					2
RUE D'OIGNIES VERS TAMINES		171		4					4
RUE DU CAMPINAIRE VERS FARCIENNES		177	13	5					18
RUE DU CAMPINAIRE VERS RUE DE FLEURUS		177	6	1					7
RUE DU CAMPINAIRE VERS RUE LE CAMPINAIRE		278		3					3
RUE DU CENTRE VERS RUE D'AISEAU		16	11	4					15
RUE DU CENTRE VERS RUE LAMBOT		16	5	1					6
RUE DU FAUBOURG VERS RUE BELLE-MOTTE		16	24	22	6				52
RUE DU FAUBOURG VERS RUE DU CENTRE		16	29	21	2				52
RUE DU PANAMA VERS RUE D'OIGNIES		3	3						3
RUE J-F KENNEDY VERS CHATELET		23		2					2
RUE JF KENNEDY VERS RUE AUGUSTE SCOHY		23	1	2	2	1	1		7
RUE J-F KENNEDY VERS TAMINES		23		2	1				3
RUE JF KENNEDY VERS TAMINES		23		3		1	1		5
RUE LAMBOT VERS RUE D'OIGNIES		159	26	2					28
RUE LAMBOT VERS RUE DU PANAMA		159	25	2					27
RUE PRESIDENT JOHN KENNEDY VERS CHATELET		17		1		1			2
RUE PRESIDENT JOHN KENNEDY VERS TAMINES		17		1					1
<b>TOTAL</b>			<b>1.403</b>	<b>604</b>	<b>89</b>	<b>22</b>	<b>15</b>	<b>2</b>	<b>2.135</b>

## Châtelet

Rue	Borne Kilometrique	Nr de maison	Excès de 0-10 km/h	Excès de 11-20 km/h	Excès de 21-30 km/h	Excès de 31-40 km/h	Excès de plus de 40 km/h	Excès de ??? km/h	TOTAL
Avenue Emile Vandervelde		114					1		1



## INFRACTIONS DE VITESSE (autoroutes incluses) : ENDROIT DU CONTRÔLE

2023: 1er semestre

Rue	Borne Kilométrique	Nr de maison	Excès de 0-10 km/h	Excès de 11-20 km/h	Excès de 21-30 km/h	Excès de 31-40 km/h	Excès de plus de 40 km/h	Excès de ??? km/h	TOTAL
AVENUE EMILE VANDERVELDE VERS ACOZ		114		15	1				16
AVENUE EMILE VANDERVELDE VERS ACOZ		122	54	9	1				64
AVENUE EMILE VANDERVELDE VERS CHATELET CENTRE		114		10			1		11
AVENUE EMILE VANDERVELDE VERS CHATELET CENTRE		122	23	3					26
AVENUE PAUL PASTUR VERS ACOZ		379	74	67	14	1			156
AVENUE PAUL PASTUR VERS ACOZ		421	17	31	5	1			54
AVENUE PAUL PASTUR VERS BOUFFIOLX		421	4	26	3	3			36
AVENUE PAUL PASTUR VERS CHATELET CENTRE		379	69	32	3	1			105
N29 - RUE TAILLIS PRE VERS FLEURUS		268		2	1				3
N29 - RUE TAILLIS PRE VERS GILLY		268		50	12	4	1		67
N568 VERS JUMET	9.3			152	37	7	5		201
N 573 - RUE DES SABLIERES VERS CHATELET CENTRE	0.4	87		68	23	5	4		100
N 573 - RUE DES SABLIERES VERS GOUGNIES	0.4	87		84	15	6	7		112
N90 Direction Liège	38.8			1					1
N90 Direction R50-Mons	40.0				1				1
N 975 - AVENUE PAUL PASTUR VERS CHATELET	1.57			110	7	1	1		119
N 975 - AVENUE PAUL PASTUR VERS GERPINNES	1.57			29	3				32
Place Franco-Belge								1	1
R3 Côté Intérieur	6.8							1	1
R3 Côté Intérieur						1			1
R53 RUE TIENNE ROBAU VERS PLACE SAINT-ROCH		126	332	56	15	2			405
R53 RUE TIENNE ROBAU VERS R3		126	2						2
RN29 - RUE DE TAILLIS-PRE VERS FLEURUS		363		1	1		1		3
RN29 - RUE DE TAILLIS-PRE VERS GILLY		363		6	1	1			8
RN571 RUE GENDEBIEN VERS PLACE WILSON		181	63	14	2				79
RN571 RUE GENDEBIEN VERS RUE FERNAND STIMANT		181	42	8					50
RN576 VERS COUILLET	3.6			65	18	3	1		87



## INFRACTIONS DE VITESSE (autoroutes incluses) : ENDROIT DU CONTRÔLE

2023: 1er semestre

Rue	Borne Kilométrique	Nr de maison	Excès de 0-10 km/h	Excès de 11-20 km/h	Excès de 21-30 km/h	Excès de 31-40 km/h	Excès de plus de 40 km/h	Excès de ??? km/h	TOTAL
RN576 VERS COUILLET	3.7		135	87	15	1			238
RN576 VERS PLACE SAINT ROCH	3.7		1	1					2
RN576 VERS R3 (CHATELET)	3.6			1	2				3
RN922 - RUE DE NAMUR VERS PLACE SAINT-ROCH		117	3						3
RN 922 - RUE DE NAMUR VERS RUE DE FOSSES		547	25	152	30	4	1		212
RN922 - RUE DE NAMUR VERS RUE DE FOSSES		117	20						20
RN975 - AVENUE PAUL PASTUR VERS ACOZ		409	83	16	2		1		102
RN975 - AVENUE PAUL PASTUR VERS AVENUE EMILE VANDE		409	33	7	1	1			42
RUE BLANCHE BORNE VERS LOVERVAL		125		11	1				12
RUE BLANCHE BORNE VERS RUE DE LOVERVAL		125		3	1				4
RUE CULOT REINE VERS RUE DE LA CROIX		73	1		1				2
RUE CULOT REINE VERS RUE DES HAIES		73	1						1
RUE D'ACQZ VERS PLACE DE LA VICTOIRE		91	38	8	3		1		50
RUE D'ACQZ VERS RUE TIENNE ROBAU		91	71	42	10	3	2		128
RUE DE BRABANT VERS RUE TAILLIS PRE		236	1		1				2
RUE DE COUILLET VERS CENTRE DE CHATELET		325	67	12	1				80
RUE DE COUILLET VERS CHATELET CENTRE		208		3					3
RUE DE COUILLET VERS CHATELET CENTRE		302		5		1			6
RUE DE COUILLET VERS COUILLET		208		6					6
RUE DE COUILLET VERS COUILLET		318		1			1		2
RUE DE COUILLET VERS COUILLET		325	67	10	2				79
RUE DE COUILLET VERS PLACE DE LA VICTOIRE		318			1				1
RUE DE COUILLET VERS R3		302		2	2				4
Rue de Gilly								1	1
RUE DE GILLY VERS AVENUE DE CHATELET		178	96	9					105
RUE DE GILLY VERS CHATELET		350		1	1				2
RUE DE GILLY VERS CHATELET CENTRE		326	3						3



## INFRACTIONS DE VITESSE (autoroutes incluses) : ENDROIT DU CONTRÔLE

2023: 1er semestre

Rue	Borne Kilometrique	Nr de maison	Excès de 0-10 km/h	Excès de 11-20 km/h	Excès de 21-30 km/h	Excès de 31-40 km/h	Excès de plus de 40 km/h	Excès de ??? km/h	TOTAL
RUE DE GILLY VERS GILLY		350		1					1
RUE DE GILLY VERS R3		178	79	15	2	1	1		98
RUE DE GILLY VERS R3		326	4						4
RUE DE LA BLANCHE BORNE VERS LOVERVAL		125		20	2				22
RUE DE LA BLANCHE BORNE VERS RUE DE LOVERVAL (CHA		125		11	3	1			15
RUE DE LA CROIX VERS CHATELET		271		41	10	1			52
RUE DE LA CROIX VERS GILLY		252	22	13	2		1		38
RUE DE LA CROIX VERS GILLY		271		145	23		3		171
RUE DE LA CROIX VERS RN 90		252	29	18	1				48
RUE DE LA JUSTICE VERS PLACE SAINT ROCH		252		4					4
RUE DE LA JUSTICE VERS PRESLES		252		1					1
RUE DE LA SARTE VERS RUE DE CHATELET		85		72	14	3	1		90
RUE DE LA SARTE VERS RUE DES SABLIERES		85		58	1				59
RUE DE LA SARTE VERS SAINT-ROCH		60	29	4	2		1		36
RUE DE LA SARTE VERS VILLERS POTERIE		60	15	11	3	1			30
Rue de la Station								1	1
RUE DE LA STATION VERS BOULEVARD PERIPHERIQUE		187	1						1
RUE DE LOVERVAL VERS CHATELET BLANCHE BORNE		526		17	2				19
RUE DE LOVERVAL VERS CHATELET RUE D'ACCOZ		526		1					1
RUE DE MONTIGNY VERS CHATELET		134	166	11	3				180
RUE DE MONTIGNY VERS MONTIGNIES-SUR-SAMBRE		134	101	13	1				115
RUE DE NAMUR VERS CHATELET		326		1	1				2
RUE DE NAMUR VERS PRESLES		326		4					4
RUE DE NAMUR VERS RUE DE FOSSES		101			1				1
RUE DE PRESLES VERS AVENUE EMILE VANDERVELDE		172	1						1
RUE DE PRESLES VERS RUE DE LA SARTE		172	3						3
RUE DE PRESLES VERS RUE DES SABLIERES		173	1						1



## INFRACTIONS DE VITESSE (autoroutes incluses) : ENDROIT DU CONTRÔLE

2023: 1er semestre

Rue	Borne Kilometrique	Nr de maison	Excès de 0-10 km/h	Excès de 11-20 km/h	Excès de 21-30 km/h	Excès de 31-40 km/h	Excès de plus de 40 km/h	Excès de ??? km/h	TOTAL
Rue des Charbonnages		251						1	1
RUE DES CHARBONNAGES VERS CHATELET		336	26	5					31
RUE DES CHARBONNAGES VERS FLEURUS		336	42	12	1	1			56
RUE DES FRANCAIS VERS RUE DE LA STATION		49	6						6
RUE DES HAIES VERS PLACE WILSON		47	2						2
RUE DES HAIES VERS RUE DU FAYT		47	2	1					3
RUE DES MASUIRS VERS PLACE DESTREE		152		3					3
RUE DES MASUIRS VERS TAILLIS-PRE		152		6	1				7
RUE DES PRECHEURS VERS GERPINNES		14		2					2
RUE DES SABLIERES VERS CHATELET CENTRE		287	152	63	9		1		225
RUE DES SABLIERES VERS VILLERS POTERIE		287	195	121	22	3	3		344
RUE DES SOLDATS VERS RUE BEAU MOULIN		11	2						2
RUE DE TAILLIS-PRE VERS FLEURUS		99	15	19	9	2	2		47
RUE DE TAILLIS-PRE VERS GILLY		99	13	25	2				40
RUE DU CORBEAU VERS RUE COMPARCONNNIERS		40	70	13	3				86
RUE DU CORBEAU VERS RUE TRIEU KAISIN		40	61	4					65
RUE GENDEBIEN VERS CHATELINEAU CENTRE		162	12	2					14
RUE GENDEBIEN VERS FARCIENNES		162	10	1					11
RUE TIENNE ROBAU VERS PLACE SAINT-ROCH		110		34	5	1			40
RUE TIENNE ROBAU VERS PLACE SAINT-ROCH		128		13					13
TIENNE ROBAU VERS PLACE SAINT-ROCH		118		34					34
<b>TOTAL</b>			<b>2.384</b>	<b>2.035</b>	<b>360</b>	<b>60</b>	<b>41</b>	<b>5</b>	<b>4.885</b>

## Farciennes

Rue	Borne Kilometrique	Nr de maison	Excès de 0-10 km/h	Excès de 11-20 km/h	Excès de 21-30 km/h	Excès de 31-40 km/h	Excès de plus de 40 km/h	Excès de ??? km/h	TOTAL
N090 VERS NAMUR	40.8		12	59	21	4			96



## INFRACTIONS DE VITESSE (autoroutes incluses) : ENDROIT DU CONTRÔLE

2023: 1er semestre

Rue	Borne Kilométrique	Nr de maison	Excès de 0-10 km/h	Excès de 11-20 km/h	Excès de 21-30 km/h	Excès de 31-40 km/h	Excès de plus de 40 km/h	Excès de ??? km/h	TOTAL
N568 Direction Charleroi (Jumet)	9.3			42	14	4	1		61
N 568 VERS FLEURUS	9.3			59	15	2			76
N90 DIRECTION CHARLEROI	44.5	*	2	6					8
N90 Direction Liège	40.0				1				1
N90 Direction Liège	40.8			5	9		2		16
N90 Direction Liège	43.6				1				1
N90 Direction Liège	44.0					1			1
N90 DIRECTION NAMUR - LIEGE	40.8		21	94	25	8	2		150
N 90 VERS CHARLEROI	44.5		27	161	36	10	7		241
N 90 VERS NAMUR	40.8		81	612	144	57	27		921
N 912 - RUE DE LAMBUSART VERS CHATELET	32.62			12	7				19
N 912 - RUE DE LAMBUSART VERS LAMBUSART	32.62			48	3	1			52
(PIRONCHAMPS) N090 VERS NAMUR	40.8	*	17	78	24	7	3		129
(PIRONCHAMPS) N090 VERS NAMUR	40.8		24	130	29	10	6		199
RUE ALBERT 1ER VERS RUE LE CAMPINAIRE		206	3	8	2	2	1		16
RUE ALBERT 1ER VERS RUE STILMANT		206		4	2				6
RUE ALTIERO SPINELLI VERS RUE DE LA NEUVILLE	**	**		3					3
RUE DE LAMBUSART VERS LAMBUSART		127		5					5
RUE DE LAMBUSART VERS PIRONCHAMPS		127		12	3				15
RUE DES CAYATS VERS RUE DES AMUGES		17	7	1					8
RUE DES CAYATS VERS RUE DU LOUAT		17	5						5
Rue des Marais								1	1
RUE DES MARAIS VERS RUE DE L'ISLE		13	1	1					2
RUE DES MARAIS VERS RUE DE L'ISLE		23		1	1				2
RUE DES MARAIS VERS RUE DU WAIRCHAT		13	3	6					9
RUE DES MARAIS VERS RUE DU WAIRCHAT		23		1					1
Rue de Tergnée								1	1





## INFRACTIONS DE VITESSE (autoroutes incluses) : ENDROIT DU CONTRÔLE

2023: 1er semestre

Rue	Borne Kilometrique	Nr de maison	Excès de 0-10 km/h	Excès de 11-20 km/h	Excès de 21-30 km/h	Excès de 31-40 km/h	Excès de plus de 40 km/h	Excès de ??? km/h	TOTAL
RUE DU TCHET VERS GRAND PLACE		41	1						1
RUE DU TCHET VERS RUE ALBERT 1ER		16	69	9		1			79
RUE DU TCHET VERS RUE ALBERT 1ER		41	54	14	1	1			70
RUE EMILE VANDERVELDE VERS PLACE DE PIRONCHAMPS		49	4						4
RUE EMILE VANDERVELDE VERS RUE FERNAND STILMANT		49	3	1					4
RUE FERNAND STILMANT VERS CHATELINEAU		132		2					2
RUE FERNAND STILMANT VERS FARCIENNES CENTRE		132		1					1
RUE FERNAND STILMANT VERS RUE ALBERT 1ER		76	42	9					51
RUE FERNAND STILMANT VERS RUE GENDEBIEN		76	140	29	1				170
RUE FERRER VERS GRAND PLACE		177	19	56	10				85
RUE FERRER VERS RUE DE FARCIENNES		177	28	104	9	2			143
RUE FERRER VERS RUE DE FARCIENNES		90	4						4
RUE F. STILMANT VERS RUE ALBERT 1ER		37	39	13					52
RUE F. STILMANT VERS RUE GENDEBIEN		37	49	14	1				64
RUE JOSEPH WAUTERS VERS RUE DE GILLY		39		42	13	2			57
RUE JOSEPH WAUTERS VERS RUE DU WAINAGE		39		45	13	2	1		61
Rue Le Campinaire		136						1	1
RUE LE CAMPINAIRE VERS PONT-DE-LOUP		137	184	65	4				253
RUE LE CAMPINAIRE VERS RN 90		137	83	40	10	1	1		135
<b>TOTAL</b>			<b>922</b>	<b>1.792</b>	<b>399</b>	<b>115</b>	<b>51</b>	<b>3</b>	<b>3.282</b>



## INFRACTIONS DE VITESSE (autoroutes incluses) : RÉGIME VITESSE

1er semestre 2023

Vitesse autorisée	Excès de 0-10 km/h	Excès de 11-20 km/h	Excès de 21-30 km/h	Excès de 31-40 km/h	Excès de plus de 40	Excès de ??? km/h	TOTAL
30	861	467	71	9	1	0	1.409
50	3.564	2.460	401	73	52	0	6.550
70	100	358	85	17	7	0	567
90	184	1.146	291	97	47	0	1.765
120	0	0	0	1	0	0	1
Inconnu	0	0	0	0	0	10	10
<b>TOTAL</b>	<b>4.709</b>	<b>4.431</b>	<b>848</b>	<b>197</b>	<b>107</b>	<b>10</b>	<b>10.302</b>



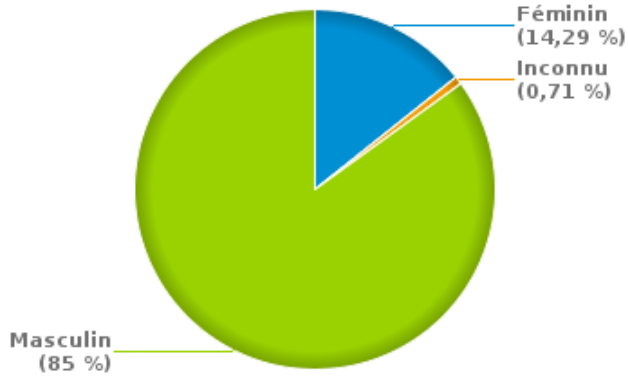
# INFRACTIONS ROUTIÈRES (autoroutes incluses) : PROFIL DES CONTREVENANTS

## 1er semestre 2023

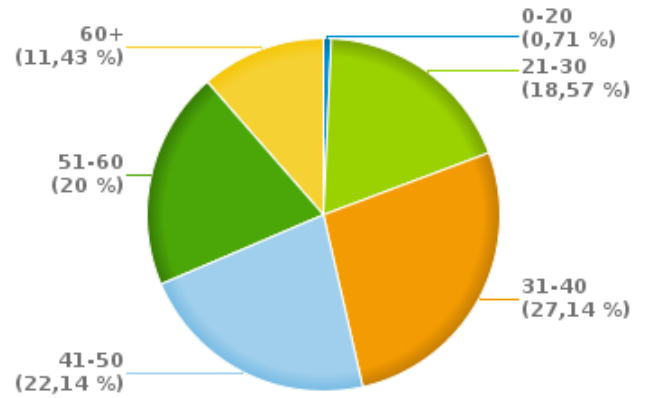
### Nombre d'infractions d'alcool par catégorie d'âge et par sexe

	Masculin	Féminin	Inconnu	TOTAL
0-20	1	0	0	1
21-30	23	3	0	26
31-40	32	5	1	38
41-50	27	4	0	31
51-60	22	6	0	28
60+	14	2	0	16
<b>TOTAL</b>	<b>119</b>	<b>20</b>	<b>1</b>	<b>140</b>

% infractions alcool par sexe pour le 1er semestre 2023



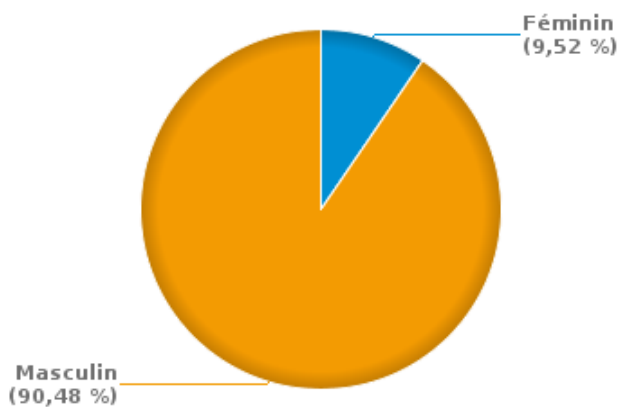
% infractions alcool par catégorie d'âge pour le 1er semestre 2023



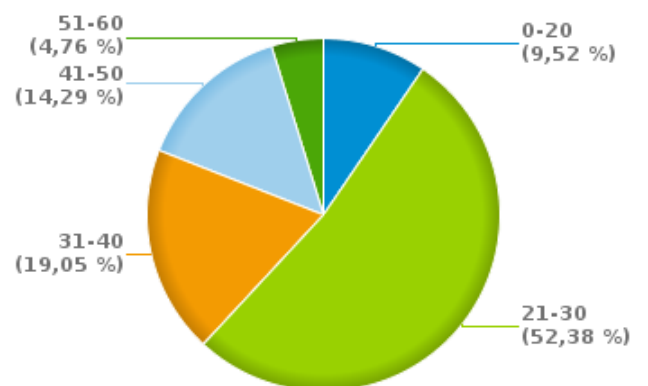
### Nombre d'infractions de drogues par catégorie d'âge et par sexe

	Féminin	Masculin	TOTAL
0-20	0	2	2
21-30	2	9	11
31-40	0	4	4
41-50	0	3	3
51-60	0	1	1
<b>TOTAL</b>	<b>2</b>	<b>19</b>	<b>21</b>

% infractions drogues par sexe pour le 1er semestre 2023



% infractions drogues par catégorie d'âge pour le 1er semestre 2023





**INFRACTIONS ROUTIÈRES**  
**FILTRES ET PARAMÈTRES SELECTIONNÉS**  
**DANS CE RAPPORT**

<b>Année de début de l'infraction</b>	2015
<b>Année de fin de l'infraction</b>	2023
<b>Trimestre(s)</b>	Trim. 1;Trim. 2
<b>Zone de police</b>	ZP AISEAU-PRESLES/CHATELET/FARCIENNES
<b>Unité locale/fédérale</b>	
<b>Hors/sur autoroute</b>	(autoroutes incluses)
<b>Unité de police constatante</b>	
<b>Date de clôture de la banque de données</b>	30/09/2023

<b>Date de mise à jour du rapport</b>	08 NOV. 2023 17:00:17
---------------------------------------	-----------------------