

**Aperçu
Infractions routières
(autoroutes incluses)
2023: 1er semestre**

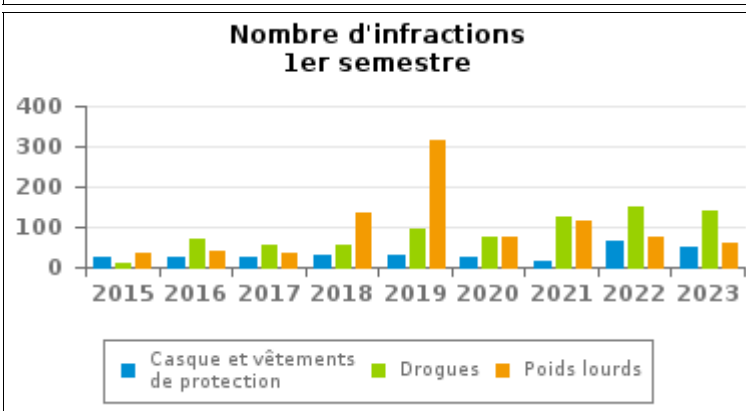
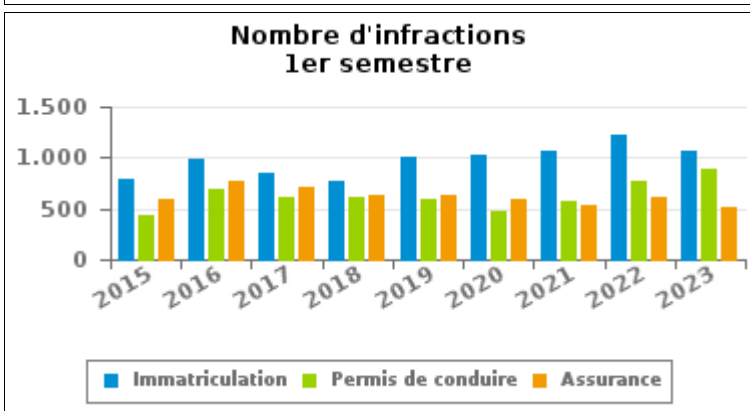
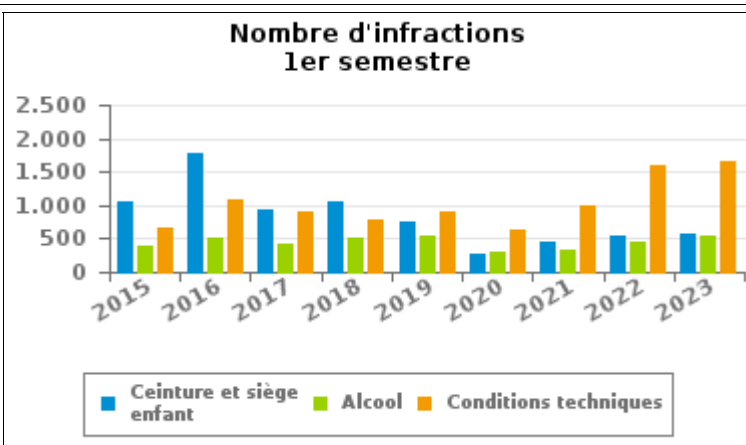
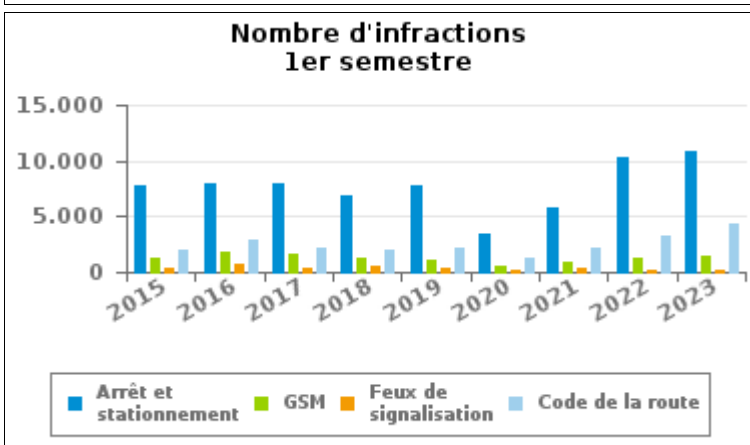
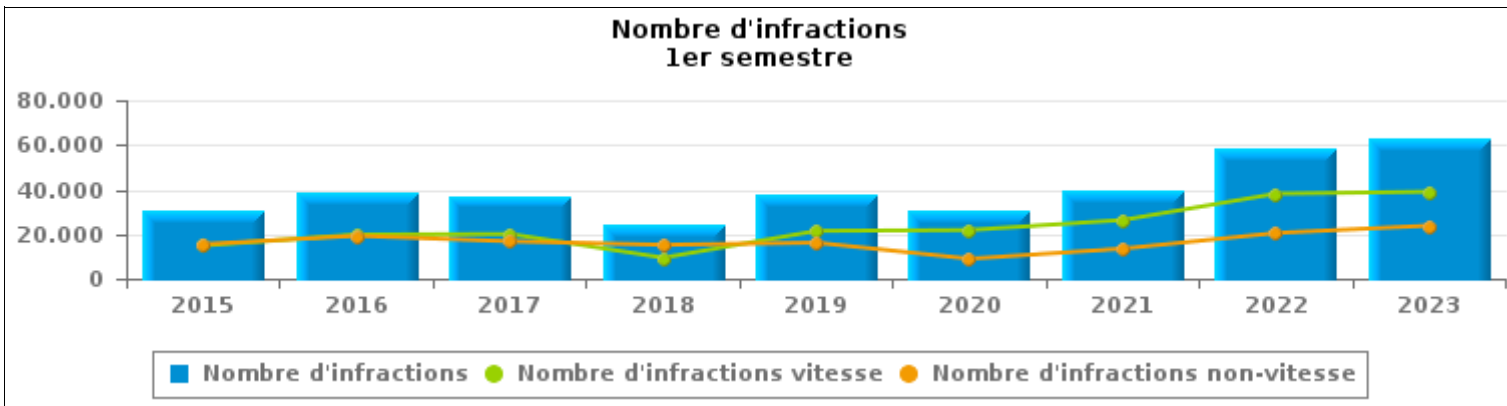
ZP CHARLEROI



INFRACTIONS ROUTIÈRES (autoroutes incluses) : APERÇU GÉNÉRAL

Comparaison 1er semestre 2015 - 2023

	2015	2016	2017	2018	2019	2020	2021	2022	2023
NOMBRE TOTAL D'INFRACTIONS	30.341	39.021	36.782	24.572	37.567	30.750	39.793	58.618	62.775
INFRACTIONS PAR THEME									
	2015	2016	2017	2018	2019	2020	2021	2022	2023
Vitesse	14.858	19.787	20.038	9.387	21.432	21.823	26.314	38.134	38.980
Arrêt et stationnement	7.817	8.002	8.027	6.884	7.804	3.467	5.841	10.213	10.902
GSM	1.294	1.815	1.543	1.236	1.078	536	909	1.201	1.422
Casque et vêtements de protection	27	25	26	29	28	26	17	65	52
Ceinture et siège enfant	1.048	1.764	941	1.041	758	281	455	556	587
Feux de signalisation	348	645	394	547	294	196	293	221	252
Code de la route	2.022	2.833	2.222	1.955	2.089	1.255	2.218	3.193	4.273
Alcool	390	508	425	515	535	307	319	466	529
Drogues	10	72	57	57	93	75	125	150	139
Conditions techniques	651	1.072	897	772	910	624	1.005	1.601	1.648
Immatriculation	797	983	850	770	997	1.026	1.067	1.216	1.058
Permis de conduire	438	694	621	604	595	468	570	762	880
Assurance	592	775	703	632	637	591	539	619	523
Poids lourds	35	38	36	136	314	73	113	73	61
Autres	12	5	1	7	3	2	4	6	4
Inconnu	2	3	1	0	0	0	4	142	1.465





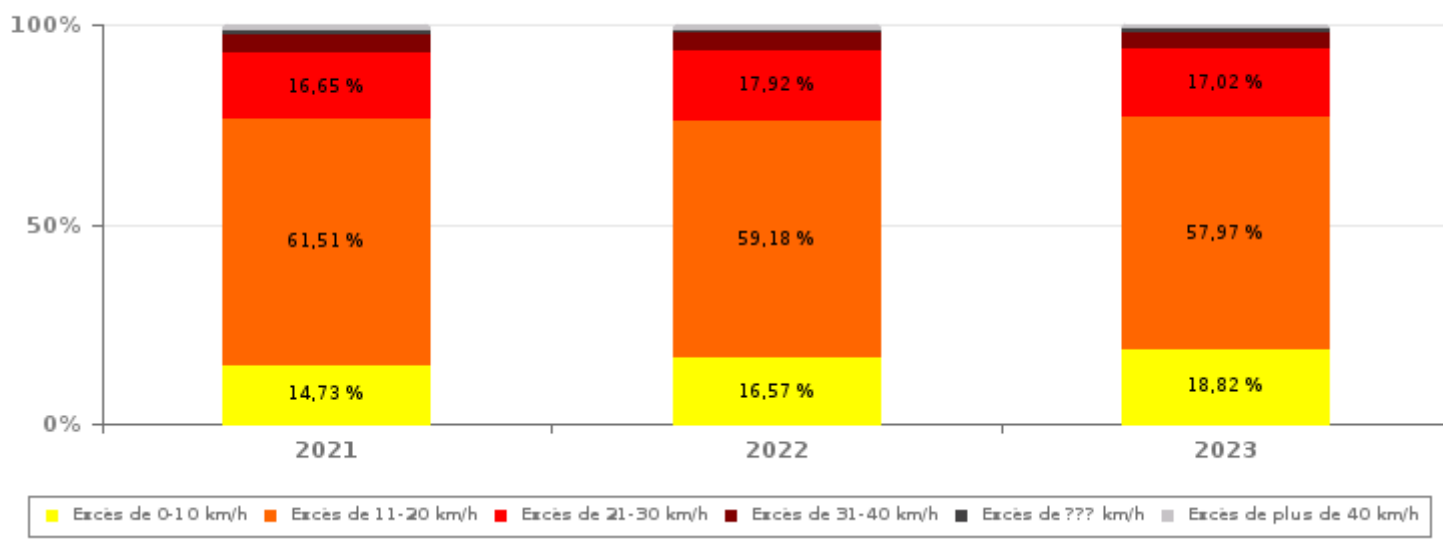
INFRACTIONS ROUTIÈRES (autoroutes incluses) : APERÇU GÉNÉRAL

INFRACTIONS PAR DEGRE DE GRAVITE

Comparaison 1er semestre 2015 - 2023

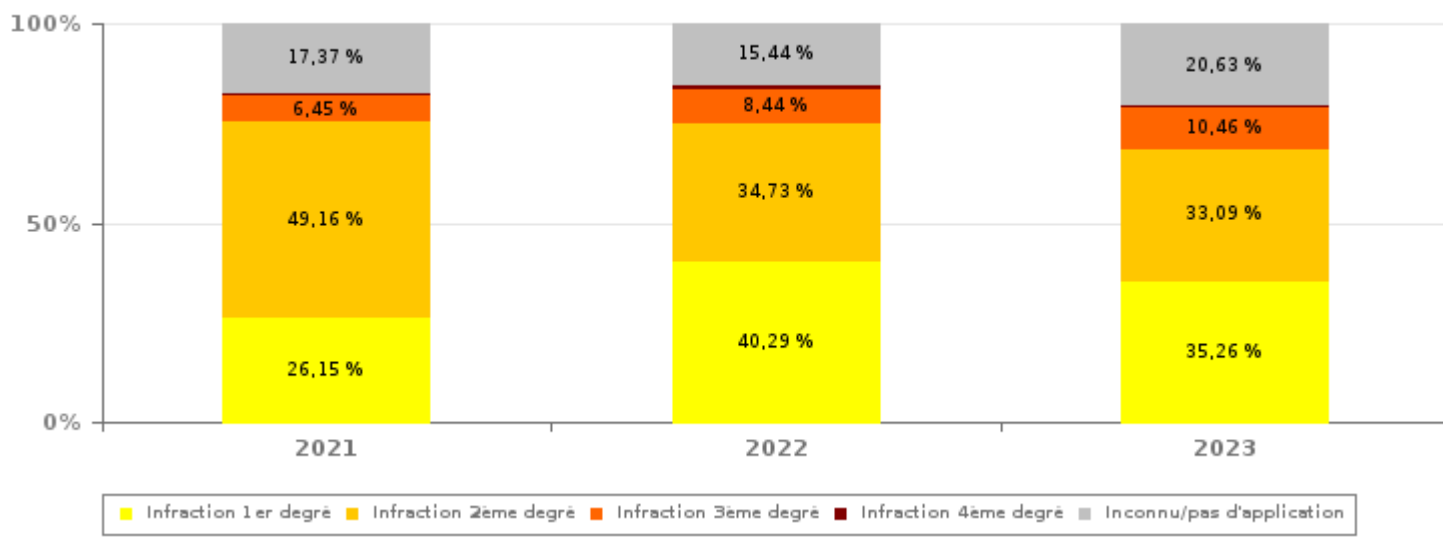
VITESSE	2015	2016	2017	2018	2019	2020	2021	2022	2023
Excès de 0-10 km/h	423	790	2.317	1.404	1.033	1.627	3.875	6.318	7.337
Excès de 11-20 km/h	10.336	14.088	11.975	5.765	14.997	15.115	16.187	22.567	22.595
Excès de 21-30 km/h	2.886	3.526	4.238	1.482	3.870	3.611	4.380	6.832	6.636
Excès de 31-40 km/h	740	844	998	381	957	878	1.186	1.610	1.673
Excès de plus de 40 km/h	253	303	358	168	337	385	444	578	479
Excès de ??? km/h	220	236	152	187	238	207	242	229	260
Sous-total VITESSE	14.858	19.787	20.038	9.387	21.432	21.823	26.314	38.134	38.980

Nombre d'infractions (vitesse): répartition selon la gravité pour le 1er semestre



NON-VITESSE	2015	2016	2017	2018	2019	2020	2021	2022	2023
1er degré	4.278	4.180	4.681	5.448	5.557	2.196	3.525	8.254	8.389
2ème degré	8.041	10.263	7.975	5.830	6.618	4.042	6.626	7.114	7.874
3ème degré	1.048	1.683	1.322	1.308	955	644	870	1.728	2.490
4ème degré	23	24	100	11	22	6	117	225	134
Inconnu/Pas d'application	2.093	3.084	2.666	2.588	2.983	2.039	2.341	3.163	4.908
Sous-total NON-VITESSE	15.483	19.234	16.744	15.185	16.135	8.927	13.479	20.484	23.795

Nombre d'infractions (non-vitesse): répartition selon la gravité pour le 1er semestre





INFRACTIONS ROUTIÈRES (autoroutes incluses) : APERÇU GÉNÉRAL

INFRACTIONS PAR DEGRE DE GRAVITE

Comparaison 1er semestre 2015 - 2023



INFRACTIONS ROUTIÈRES (autoroutes incluses) : APERÇU GÉNÉRAL

Comparaison par mois 1er semestre 2023

	Jan	Fév	Mar	Avr	Mai	Juin	TOTAL
NOMBRE TOTAL D'INFRACTIONS	9.813	11.595	12.278	9.359	10.365	9.365	62.775
INFRACTIONS PAR THEME							
	Jan	Fév	Mar	Avr	Mai	Juin	TOTAL
Vitesse	6.314	7.912	6.837	5.058	6.861	5.998	38.980
Arrêt et stationnement	1.846	2.169	2.637	2.448	1.225	577	10.902
GSM	169	209	284	232	286	242	1.422
Casque et vêtements de protection	2	1	2	3	11	33	52
Ceinture et siège enfant	61	93	85	107	116	125	587
Feux de signalisation	47	43	38	47	39	38	252
Code de la route	607	466	1.479	603	646	472	4.273
Alcool	125	58	82	71	60	133	529
Drogues	20	14	34	27	26	18	139
Conditions techniques	240	271	327	278	282	250	1.648
Immatriculation	154	161	184	168	193	198	1.058
Permis de conduire	135	103	164	150	146	182	880
Assurance	66	65	103	94	83	112	523
Poids lourds	3	8	15	18	5	12	61
Autres	1	0	0	0	1	2	4
Inconnu	23	22	7	55	385	973	1.465
INFRACTIONS PAR DEGRE DE GRAVI							
	Jan	Fév	Mar	Avr	Mai	Juin	TOTAL
VITESSE							
Excès de 0-10 km/h	843	1.153	1.855	1.342	685	1.459	7.337
Excès de 11-20 km/h	3.777	4.676	3.718	2.434	4.600	3.390	22.595
Excès de 21-30 km/h	1.273	1.504	931	906	1.169	853	6.636
Excès de 31-40 km/h	311	418	220	250	281	193	1.673
Excès de plus de 40 km/h	79	109	67	77	80	67	479
Excès de ??? km/h	31	52	46	49	46	36	260
Sous-total VITESSE	6.314	7.912	6.837	5.058	6.861	5.998	38.980
NON-VITESSE							
1er degré	1.275	1.323	2.532	1.493	1.117	649	8.389
2ème degré	1.297	1.555	1.820	1.786	933	483	7.874
3ème degré	358	356	489	419	467	401	2.490
4ème degré	50	19	10	29	11	15	134
Inconnu/Pas d'application	519	430	590	574	976	1.819	4.908
Sous-total NON-VITESSE	3.499	3.683	5.441	4.301	3.504	3.367	23.795



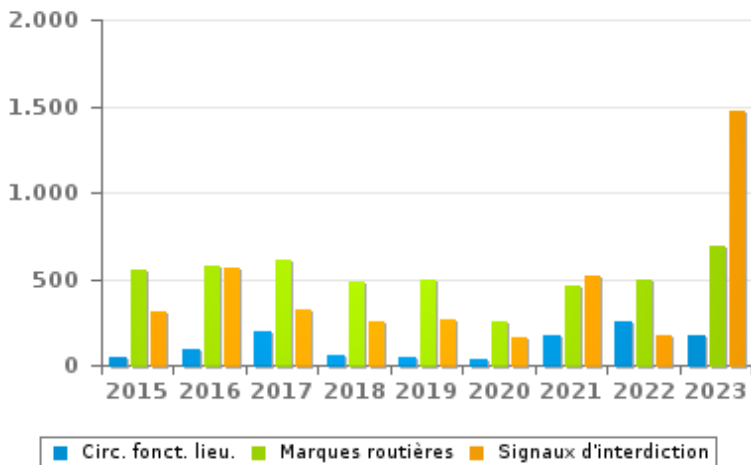
INFRACTIONS ROUTIÈRES (autoroutes incluses) : APERÇU GÉNÉRAL (DÉTAIL)

Comparaison 1er semestre 2015 - 2023

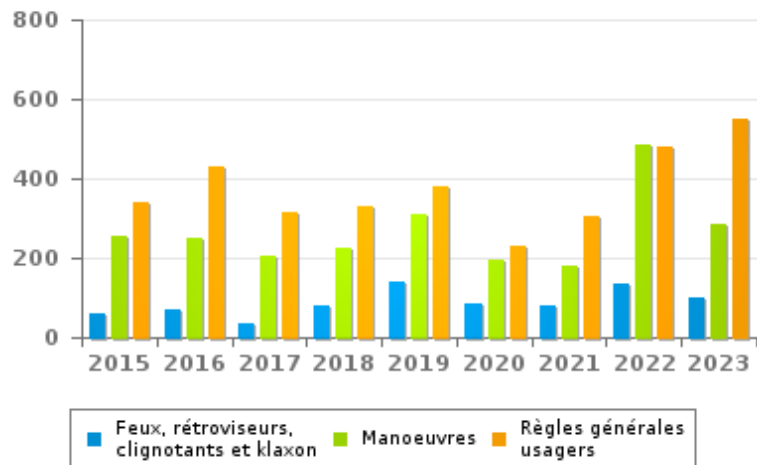
Code de la route

	2015	2016	2017	2018	2019	2020	2021	2022	2023
Marques routières	548	577	613	478	491	252	464	490	695
Signaux d'interdiction	306	562	326	257	264	162	521	174	1.477
Règles générales usagers	339	432	314	332	379	231	304	482	551
Signaux d'obligation	215	156	243	205	117	74	269	891	715
Manoeuvres	254	252	203	223	312	195	182	487	287
Priorité	123	552	162	168	197	111	110	126	113
Circulation en fonction du lieu	46	96	190	53	47	35	169	251	170
Feux, rétroviseurs, clignotants et klaxon	60	68	36	81	139	87	79	134	98
Injonctions des agents qualifiés	46	43	42	54	51	46	39	37	41
Chargement des véhicules (code de la route)	29	23	29	37	27	24	37	56	60
Comportement à l'égard de certains usagers	35	35	31	38	37	24	26	40	30
Transport de personnes (code de la route)	17	34	27	23	24	13	13	19	32
Code de la route: autres	4	3	6	6	4	1	5	6	4
TOTAL	2.022	2.833	2.222	1.955	2.089	1.255	2.218	3.193	4.273

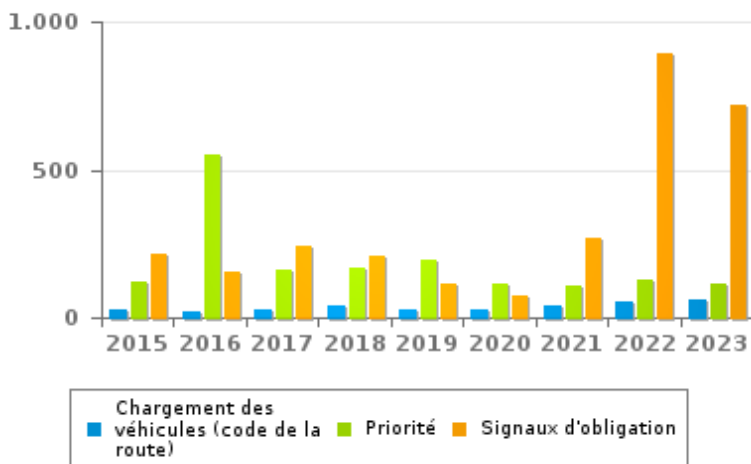
Nombre d'infractions 1er semestre



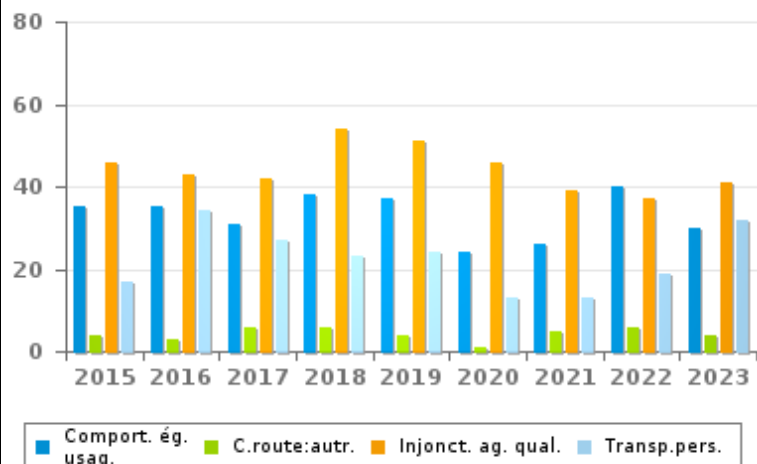
Nombre d'infractions 1er semestre



Nombre d'infractions 1er semestre



Nombre d'infractions 1er semestre





INFRACTIONS ROUTIÈRES (autoroutes incluses) : TOP 5 DES INFRACTIONS

1er semestre 2023

Toutes les infractions

Theme	Article de loi	Nombre d'infractions	% (*)
Vitesse	[Rég. w. :] Art. 11.1. Dans les agglomérations, la vitesse est limitée à 50 km à l'heure [...].	9.884	15,75%
Vitesse	[Rég. w. :] Art. 11.2.1°- b). En dehors des agglomérations, la vitesse est limitée à 120 km à l'heure [...] sur les voies publiques divisées en quatre bandes de circulation ou plus dont deux au moins sont affectées à chaque sens de circulation, pour autant que les sens de circulation soient séparés autrement qu'avec des marques routières [...]. Les limitations de vitesse inférieures imposées par le signal C43 ou résultant de l'article 11.3. restent d'application. Art. 5. Les usagers doivent se conformer aux signaux lumineux de circulation, aux signaux routiers et aux marques routières, lorsque ceux-ci sont réguliers en la forme, suffisamment visibles et placés conformément aux prescriptions du [...] règlement [général sur la police de la circulation routière et de l'usage de la voie publique]. Art. 68.3. [...] Sign. C43 [avec la mention 70]. A partir du signal jusqu'au prochain carrefour [ou signal C45], interdiction de circuler à une vitesse supérieure à [70 km/h] [...].	5.883	9,37%
Vitesse	[Rég. w. :] Art. 22quater. Dans les zones délimitées par les signaux routiers F4a et F4b, la vitesse est limitée à 30 km à l'heure.	9.513	15,15%
Vitesse	Vitesse / Autoroutes / Signal C43 - 70 km/h (hors chantiers). Art. 11.2.1°- a). En dehors des agglomérations, la vitesse est limitée à 120 km à l'heure sur les autoroutes [...]. Les limitations de vitesse inférieures imposées par le signal C43 ou résultant de l'article 11.3. restent d'application. Art. 5. Les usagers doivent se conformer aux signaux lumineux de circulation, aux signaux routiers et aux marques routières, lorsque ceux-ci sont réguliers en la forme, suffisamment visibles et placés conformément aux prescriptions du [...] règlement [général sur la police de la circulation routière et de l'usage de la voie publique]. Art. 68.3. [...] Sign. C43 [avec la mention 70]. A partir du signal jusqu'au [...] [signal C45], interdiction de circuler à une vitesse supérieure à [70 km/h] [...].	5.055	8,05%
Arrêt et stationnement	Constitue une infraction de 2ème degré en vertu de l'article 2.a).19° de l'AR du 30-09-2005 : Art. 24.al.1.1°. Il est interdit de mettre un véhicule à l'arrêt ou en stationnement à tout endroit où il est manifestement susceptible de constituer un danger pour les autres usagers de la route ou de les gêner sans nécessité, notamment sans préjudice de l'article 23.4 [de l'AR 01-12-1975] sur les trottoirs et, dans les agglomérations, sur les accotements en saillie, sauf réglementation locale.	4.911	7,82%



INFRACTIONS ROUTIÈRES (autoroutes incluses) : TOP 5 DES INFRACTIONS

1er semestre 2023

Infractions du 4ème degré

Theme	Article de loi	Nombre d'infractions	% (*)
Code de la route	Art. 4.1. Les usagers doivent obtempérer immédiatement aux injonctions des agents qualifiés. Art. 4.2.2°. Sont notamment considérées comme injonctions : le ou les bras tendus horizontalement, qui signifie arrêt pour les usagers qui viennent de directions coupant celles indiquées par le ou les bras tendus. Art. 4.1°. Sont infractions du quatrième degré au sens de l'article 29§1er, 1er alinéa de la [...] loi relative à la police de la circulation routière, coordonnée le 16 mars 1968: [...] transgresser les ordres [...] [mentionnés à l'article 4.2.2° de l'AR 01-12-1975] d'une personne habilitée.	1	0,00 %
Code de la route	Constitue une infraction de 4ème degré en vertu de l'article 4.3° de l'AR du 30-09-2005 :Art. 17.2.3°. Le dépassement par la gauche d'un véhicule attelé [...] ou d'un véhicule à plus de deux roues est interdit à l'approche du sommet d'une côte et dans les virages, lorsque la visibilité est insuffisante, sauf si le dépassement peut se faire sans franchir la ligne blanche continue délimitant la partie de la chaussée affectée à la circulation venant en sens inverse.	1	0,00 %
Code de la route	Constitue une infraction de 4ème degré en vertu de l'article 4.4° de l'AR du 30-09-2005 : Art. 20.3.1°. Il est interdit de s'engager sur un passage à niveau lorsque les barrières sont en mouvement ou fermées.	41	0,07 %
Code de la route	Constitue une infraction de 4ème degré en vertu de l'article 4.4° de l'AR du 30-09-2005 : Art. 20.3.2°. Il est interdit de s'engager sur un passage à niveau lorsque les feux rouges clignotants sont allumés.	52	0,08 %
Code de la route	Constitue une infraction de 4ème degré en vertu de l'article 4.4° de l'AR du 30-09-2005 : Art. 20.3.3°. Il est interdit de s'engager sur un passage à niveau lorsque le signal sonore fonctionne.	34	0,05 %
Code de la route	Constitue une infraction de 4ème degré en vertu de l'article 4.5° de l'AR du 30-09-2005 :Art. 21.4.3°. Il est interdit sur les autoroutes de faire marche arrière ou de rouler en sens contraire au sens obligatoire.	3	0,00 %
Code de la route	Constitue une infraction de 4ème degré en vertu de l'article 4.7° de l'AR du 30-09-2005 : Art. 21.6.4°. Sont interdits sur autoroutes les épreuves sportives, notamment les courses ou concours de vitesse, de régularité ou d'adresse.	1	0,00 %
Code de la route	Constitue une infraction de 4ème degré en vertu de l'article 4.7° de l'AR du 30-09-2005 :Art. 50. Sauf autorisation spéciale de l'autorité légalement habilitée, il est interdit de se livrer sur la voie publique à des luttes de vitesse, ainsi qu'à des épreuves sportives, notamment des courses ou concours de vitesse, de régularité ou d'adresse.	1	0,00 %

(*) % par rapport au nombre total d'infractions

INFRACTIONS ROUTIÈRES (autoroutes incluses) : MOMENT

Nombre d'infractions selon le moment de la semaine

1er semestre 2023

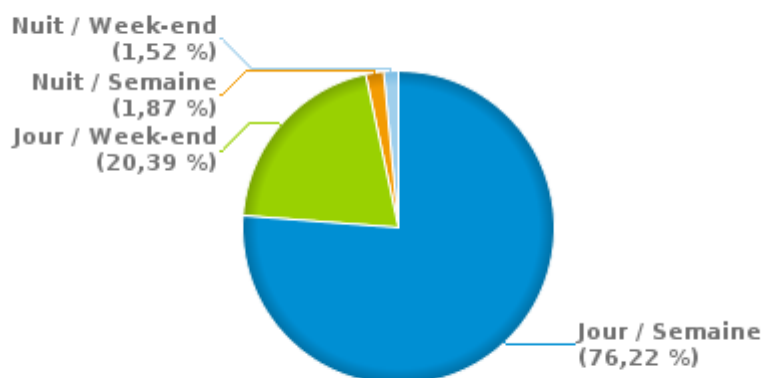


	Semaine			Week-end			TOTAL
	Jour	Nuit	Sous-total	Jour	Nuit	Sous-total	
Vitesse	29.598	874	30.472	8.197	311	8.508	38.980
Arrêt et stationnement	8.459	41	8.500	2.293	109	2.402	10.902
GSM	1.212	4	1.216	195	11	206	1.422
Casque et vêtements de protection	39	0	39	11	2	13	52
Ceinture et siège enfant	412	1	413	157	17	174	587
Feux de signalisation	179	9	188	49	15	64	252
Code de la route	3.526	53	3.579	599	95	694	4.273
Alcool	180	53	233	108	188	296	529
Drogues	89	5	94	36	9	45	139
Conditions techniques	1.260	30	1.290	313	45	358	1.648
Immatriculation	770	32	802	223	33	256	1.058
Permis de conduire	541	38	579	224	77	301	880
Assurance	323	32	355	133	35	168	523
Poids lourds	60	0	60	1	0	1	61
Autres	1	0	1	1	2	3	4
Inconnu	1.197	0	1.197	262	6	268	1.465
TOTAL	47.846	1.172	49.018	12.802	955	13.757	62.775

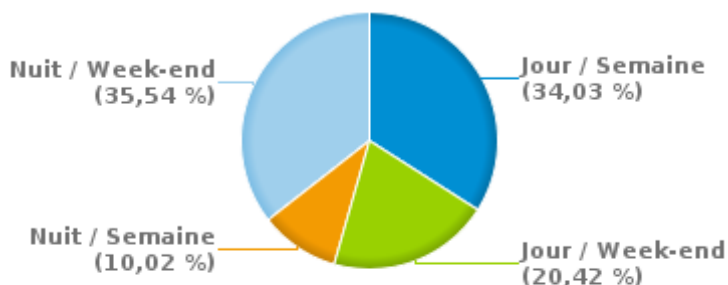
Weekend = Du vendredi 22h00 jusqu'au lundi 06h00
Semaine = Du lundi 06h00 jusqu'au vendredi 22h00

Jour: de 06h00 à 22h00
Nuit: de 22h00 à 06h00

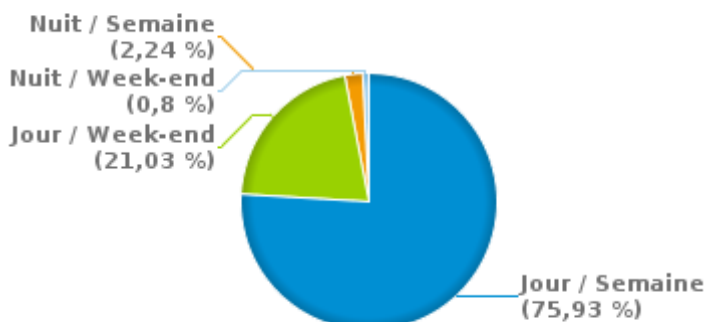
% infractions selon le moment pour le 1er semestre 2023



% infractions alcool selon le moment pour le 1er semestre 2023



% infractions vitesse selon le moment pour le 1er semestre 2023





INFRACTIONS DE VITESSE (autoroutes incluses) : ENDROIT DU CONTRÔLE

2023: 1er semestre

Charleroi

Rue	Borne Kilométrique	Nr de maison	Excès de 0-10 km/h	Excès de 11-20 km/h	Excès de 21-30 km/h	Excès de 31-40 km/h	Excès de plus de 40 km/h	Excès de ??? km/h	TOTAL
A054 VERS CHARLEROI	23.3			204	24	2			230
A 054 VERS NIVELLES	18.2		1	653	399	86	28		1.167
A054 VERS NIVELLES	17.7			8	1				9
A15-E42 Direction Liège	80.6							1	1
A15-E42 Direction Liège Entrée 16								1	1
A503 Direction R3 N577	2.1							1	1
A503 Direction R3 N577								4	4
A503 Direction R9	0.4			96	30	5	2		133
A503 Direction R9	0.5	*		40	15	3			58
A503 Direction R9	0.9							1	1
A503 Direction R9	1.2				1				1
A503 Direction R9	1.4				1				1
A503 Direction R9	1.8							1	1
A503 Direction R9	1.9			602	313	97	13		1.025
A503 Direction R9								4	4
A503 Direction R9 Entrée 33	0.5							1	1
A503 VERS CHARLEROI	0.4			480	168	38	12		698
A503 VERS CHARLEROI	2			1.076	516	153	31		1.776
A 503 VERS MONT-SUR-MARCHIENNE	1.9			385	216	49	8		658
A54 Direction Charleroi	0.5			65	21	6			92
A54 Direction Charleroi	1.9			1.759	843	256	68		2.926
A54 Direction Charleroi	21.2							2	2
A54 Direction Charleroi	23.1			760	175	76	3		1.014
A54 Direction Charleroi	23.3			55	10			1	66
A54 Direction Charleroi								6	6
A54 DIRECTION CHARLEROI (R9)	23.1	*		404	118	15	4		541



INFRACTIONS DE VITESSE (autoroutes incluses) : ENDROIT DU CONTRÔLE

2023: 1er semestre

Rue	Borne Kilométrique	Nr de maison	Excès de 0-10 km/h	Excès de 11-20 km/h	Excès de 21-30 km/h	Excès de 31-40 km/h	Excès de plus de 40 km/h	Excès de ??? km/h	TOTAL
A54 DIRECTION CHARLEROI R9	23.1			79	22	2	1		104
A54 Direction Nivelles	17.0					1			1
A54 Direction Nivelles	18.0							1	1
A54 Direction Nivelles	18.2			3	187	48	5	1	244
A54 Direction Nivelles	20.0							1	1
A54 Direction Nivelles	20.7							2	2
A54 Direction Nivelles	21.5							1	1
A54 Direction Nivelles	22.3							1	1
A54 Direction Nivelles	23.3							1	1
A54 Direction Nivelles								5	5
A54 Direction Nivelles Sortie 24 Jumet								1	1
A54 Direction Nivelles Sortie 26	0.0				1				1
Allée Verte								1	1
Avenue Arille Carlier		1						1	1
Avenue Caporal Alain Debatty		2		19	2	1			22
Avenue Caporal Alain Debatty		360		22	1	1			24
Avenue Caporal Alain Debatty		60	6	17	2				25
Avenue Caporal Alain Debatty		BK2		21	4				25
Avenue Caporal Alain Debatty		BK 3.	1	11	1	1			14
Avenue Caporal Alain Debatty		BK4.5		13	4	1			18
Avenue Caporal Alain Debatty			131	217	34	4	1		387
Avenue de Philippeville		223		10	3	1			14
Avenue de Philippeville								1	1
Avenue des Alliés								1	1
Avenue des Etats-Unis		40						2	2
Avenue du Centenaire (Montignies sur Sambre)		254		1					1
Avenue du Centenaire (Montignies sur Sambre)		304		2	2				4



INFRACTIONS DE VITESSE (autoroutes incluses) : ENDROIT DU CONTRÔLE

2023: 1er semestre

Rue	Borne Kilométrique	Nr de maison	Excès de 0-10 km/h	Excès de 11-20 km/h	Excès de 21-30 km/h	Excès de 31-40 km/h	Excès de plus de 40 km/h	Excès de ??? km/h	TOTAL
Avenue Eugène Mascaux		692	1	2					3
Avenue Eugène Mascaux		710		1					1
Avenue Eugène Mascaux								1	1
Avenue Général Michel		3						1	1
Avenue Général Michel								4	4
Avenue Pastur								1	1
Avenue Paul Pastur (Mont sur Marchienne)		333	1	57	10	2	1		71
Avenue Paul Pastur (Mont sur Marchienne)		337	1	8					9
Avenue Paul Pastur (Mont sur Marchienne)		347	2	46	9	3			60
Avenue Paul Pastur (Mont sur Marchienne)		367	1	65	5	1	3		75
Avenue Paul Pastur (Mont sur Marchienne)		375	1	9	1				11
Avenue Paul Pastur (Mont sur Marchienne)		382		8	1				9
Avenue Paul Pastur (Mont sur Marchienne)		386		8		1			9
Boulevard Audent		20						1	1
Boulevard Audent		26						1	1
Boulevard Audent								1	1
Boulevard Frans Dewandre								2	2
Boulevard Jacques Bertrand								1	1
Boulevard Joseph Tirou								4	4
Boulevard Paul Janson								2	2
Boulevard Pierre Mayence		16						1	1
Boulevard Pierre Mayence								1	1
BOULEVARD THIROU VERS CHARLEROI-CENTRE		-	26	1.157	208	32	8		1.431
BOULEVARD THIROU VERS COUILLET		-	4	163	32	1	1		201
Boulevard Zoé Drion								4	4
Chaussée de Bruxelles (Dampremy)		103		3					3
Chaussée de Bruxelles (Dampremy)		119						1	1



INFRACTIONS DE VITESSE (autoroutes incluses) : ENDROIT DU CONTRÔLE

2023: 1er semestre

Rue	Borne Kilometrique	Nr de maison	Excès de 0-10 km/h	Excès de 11-20 km/h	Excès de 21-30 km/h	Excès de 31-40 km/h	Excès de plus de 40 km/h	Excès de ??? km/h	TOTAL
Chaussée de Bruxelles (Dampremy)		52		6					6
Chaussée de Bruxelles (Dampremy)								3	3
Chaussée de Bruxelles (Jumet)								1	1
Chaussée de Bruxelles (Lodelinsart)								2	2
Chaussée de Charleroi		101		15	1	1			17
Chaussée de Charleroi		103		11	4				15
Chaussée de Charleroi		109		18	1	2			21
Chaussée de Charleroi		111		4					4
Chaussée de Charleroi		113		5	4				9
Chaussée de Charleroi		127	4	190	20	2	1		217
Chaussée de Charleroi		145		2		1			3
Chaussée de Châtelet (Gilly)		182		6	1				7
Chaussée de Châtelet (Gilly)		54	1	20	3		1		25
Chaussée de Châtelet (Gilly)								1	1
Chaussée de Châtelet (Lodelinsart)		38			1				1
Chaussée de Châtelet (Lodelinsart)		52		5	1				6
Chaussée de Châtelet (Lodelinsart)		65	6	26	2		1		35
Chaussée de Châtelet (Lodelinsart)								1	1
Chaussée de Châtelineau		263		1	1		1		3
Chaussée de Châtelineau		267		12	1		1		14
Chaussée de Châtelineau		285		11	4	1			16
Chaussée de Châtelineau		289		5					5
Chaussée de Châtelineau		291	1	37	4	2	1		45
Chaussée de Châtelineau		293		6	2				8
Chaussée de Châtelineau		493	1	5	1	1			8
Chaussée de Courcelles		23		21	5	3	1		30
Chaussée de Courcelles		25		8	4	3			15



INFRACTIONS DE VITESSE (autoroutes incluses) : ENDROIT DU CONTRÔLE

2023: 1er semestre

Rue	Borne Kilometrique	Nr de maison	Excès de 0-10 km/h	Excès de 11-20 km/h	Excès de 21-30 km/h	Excès de 31-40 km/h	Excès de plus de 40 km/h	Excès de ??? km/h	TOTAL
Chaussée de Courcelles		65		9					9
Chaussée de Courcelles								2	2
Chaussée de Fleurus (Gilly)		148						2	2
Chaussée de Fleurus (Gilly)		242	69	25	1	1			96
Chaussée de Fleurus (Gilly)		246	71	16	1	2			90
Chaussée de Fleurus (Gilly)		252	63	29	6				98
Chaussée de Fleurus (Gilly)		274		17	4	1			22
Chaussée de Fleurus (Gilly)		280	3	14	9	4	1		31
Chaussée de Fleurus (Gilly)		356		15	1		1		17
Chaussée de Fleurus (Gilly)		360	1	4		1			6
Chaussée de Fleurus (Gilly)		370		2	1				3
Chaussée de Fleurus (Gilly)		376		5	1				6
Chaussée de Fleurus (Gilly)		383		6	3				9
Chaussée de Fleurus (Gilly)		389		11	1	1	1		14
Chaussée de Fleurus (Gilly)		449		7	1	1			9
Chaussée de Fleurus (Gilly)		457		7	3				10
Chaussée de Fleurus (Gilly)		461	1	7	6				14
Chaussée de Fleurus (Gilly)		467		1			1		2
Chaussée de Fleurus (Gilly)		521	18	6					24
Chaussée de Gilly (Jumet)		64		3					3
Chaussée de Gilly (Jumet)		68		11	3				14
Chaussée de Gilly (Jumet)		70		5	1				6
Chaussée de Gilly (Jumet)		80		3					3
Chaussée de Gilly (Ransart)		134	1	4	4				9
Chaussée de Gilly (Ransart)		191		14	3				17
Chaussée de Gilly (Ransart)		195	9	14	3	1	1		28
Chaussée de Gilly (Ransart)		51		8	1	1			10



INFRACTIONS DE VITESSE (autoroutes incluses) : ENDROIT DU CONTRÔLE

2023: 1er semestre

Rue	Borne Kilométrique	Nr de maison	Excès de 0-10 km/h	Excès de 11-20 km/h	Excès de 21-30 km/h	Excès de 31-40 km/h	Excès de plus de 40 km/h	Excès de ??? km/h	TOTAL
Chaussée de Gilly (Ransart)		57		3	2				5
Chaussée de Gilly (Ransart)								1	1
CHAUSSEE DE GILLY VERS JUMET		65	27	48	7		1		83
CHAUSSEE DE GILLY VERS RANSART		65	14	40	9	3	1		67
Chaussée de Gosselies		31	3	8		1	1		13
Chaussée de Gosselies		33	1	7	1	1			10
Chaussée de Lodelinsart		206						1	1
Chaussée de Lodelinsart		351		3		1			4
Chaussée de Lodelinsart		357		17	1				18
Chaussée de Lodelinsart		369		3					3
Chaussée de Lodelinsart		387	135	43	4				182
Chaussée de Lodelinsart								3	3
Chaussée de Montigny		309	1	9	3	2			15
Chaussée de Montigny								2	2
Chaussée de Ransart		192	23	12	1				36
Chaussée de Ransart		203	21	9					30
Chaussée de Ransart		217	49	15	2				66
Chaussée de Ransart		303	5	13	2		2		22
Chaussée de Ransart								1	1
CHAUSSEE DE RANSART VERS GILLY		296	3	7	5	1			16
CHAUSSEE DE RANSART VERS RANSART		296		10	4	2			16
Chaussée de Thuin		117		19	1				20
Chaussée de Thuin		119		3	2				5
Chaussée de Thuin		123	1	11	3				15
Chaussée de Thuin		154		12	5				17
Chaussée de Thuin		158		7					7
Chaussée de Thuin		162		8	2				10



INFRACTIONS DE VITESSE (autoroutes incluses) : ENDROIT DU CONTRÔLE

2023: 1er semestre

Rue	Borne Kilométrique	Nr de maison	Excès de 0-10 km/h	Excès de 11-20 km/h	Excès de 21-30 km/h	Excès de 31-40 km/h	Excès de plus de 40 km/h	Excès de ??? km/h	TOTAL
Chaussée de Thuin		166		38	6				44
Chaussée de Thuin		177	3	1					4
Chaussée de Thuin		185		10	4				14
Chaussée de Thuin		189	3	22	2	2			29
Chaussée de Thuin		193	2	32	4	1			39
Chaussée de Thuin		195		57	7				64
Chaussée de Thuin		197	3	227	36	5	1		272
Chaussée de Thuin		203		18	3	2			23
Chaussée de Thuin		207	2	34	4		1		41
Chaussée de Thuin		219	1	20	5				26
Chaussée de Thuin		227		28	5	3	2		38
Chaussée du Château Mondron		102	218	65	8	1	1		293
Chaussée du Château Mondron		108	142	54	9				205
Chaussée du Château Mondron		49		6	1				7
Chaussée du Château Mondron		8	1	16	3	1	1		22
Chaussée du Château Mondron		84	28	2					30
Chaussée du Château Mondron		96	28	4					32
Chaussée du Château Mondron		98	38	7	1				46
Chaussée Impériale								2	2
Chaussée Solvay		26		3					3
(COUILLET) RING R3 VERS HEPPIGNIES	11.5	*	3	16	1				20
Faubourg de Bruxelles		107						1	1
Faubourg de Bruxelles		108	8	1					9
Faubourg de Bruxelles		110	90	13					103
Faubourg de Bruxelles		114	58	9		1			68
Faubourg de Charleroi		449		2					2
Grand'Rue (Charleroi)		141						1	1



INFRACTIONS DE VITESSE (autoroutes incluses) : ENDROIT DU CONTRÔLE

2023: 1er semestre

Rue	Borne Kilometrique	Nr de maison	Excès de 0-10 km/h	Excès de 11-20 km/h	Excès de 21-30 km/h	Excès de 31-40 km/h	Excès de plus de 40 km/h	Excès de ??? km/h	TOTAL
Grand'Rue (Charleroi)		143						1	1
Grand'Rue (Charleroi)		3						1	1
Grand'Rue (Charleroi)		314						1	1
Grand'Rue (Charleroi)		65						1	1
Grand'Rue (Charleroi)								2	2
N 090 VERS CHARLEROI	37.8			51	13	15	3		82
N 090 VERS CHARLEROI	38			395	125	25	4		549
N090 VERS CHARLEROI	30				35	11	2		48
N090 VERS CHARLEROI	30.9			297	115	40	10		462
N090 VERS CHARLEROI	38.0			284	128	30	9		451
N 090 VERS NAMUR	37.8			407	111	32	13		563
N 090 VERS NAMUR	37.9			116	40	10	4		170
N568 Direction Charleroi (Jumet)	2.5			9					9
N568 Direction Charleroi (Jumet)	2.7			45	18	3	3		69
N568 Direction Charleroi (Jumet)	3.1			1					1
N568 Direction Charleroi (Jumet)				6	1	2	1		10
N568 Direction N90-Farciennes	2.3							1	1
N 568 VERS JUMET	0.5		96	33	6	2			137
N569 (2) CHATELET (R53) - JUMET			18	560	234	78	29		919
N569 CHATELET (R53) - JUMET (CHARLEROI)								2	2
N572 - CHAUSSEE DE MONTIGNY VERS GILLY		271	154	17	7				178
N572 - CHAUSSEE DE MONTIGNY VERS MONTIGNIES-SUR-SA		271	165	17	3				185
N577 - AVENUE EUGENE MASCAUX VERS CHARLEROI	2.84			54	3				57
N577 - AVENUE EUGENE MASCAUX VERS MONTIGNIES-LE-TI	2.84		1	42	3		1		47
N581 Damprémy - Monceau-sur-Sambre (Charleroi)	0.5							1	1
N581 - RUE DU PORT VERS CHARLEROI	1.95		7	2	1	1			11
N581 - RUE DU PORT VERS MARCHIENNE-AU-PONT	1.95		13	4					17



INFRACTIONS DE VITESSE (autoroutes incluses) : ENDROIT DU CONTRÔLE

2023: 1er semestre

Rue	Borne Kilométrique	Nr de maison	Excès de 0-10 km/h	Excès de 11-20 km/h	Excès de 21-30 km/h	Excès de 31-40 km/h	Excès de plus de 40 km/h	Excès de ??? km/h	TOTAL
N584 - RUE DE MARCHIENNE VERS MARCHIENNE-AU-PONT	1.56			20	5	4	2		31
N584 - RUE DE MARCHIENNE VERS ROUX CENTRE	1.56		1	15	5		4		25
N5 Direction Bruxelles	45.2				1				1
N90 DIRECTION CHARLEROI	38			32	6	1	2		41
N90 Direction Liège	30.3			2	72	36	5		115
N90 Direction Liège	30.9			17	5	1			23
N90 Direction Liège	36.0				1				1
N90 Direction Liège	37.9							1	1
N90 Direction Liège	38.2							1	1
N90 Direction Liège	38.5							1	1
N90 Direction Liège				54	77	26	11	3	171
N90 DIRECTION NAMUR	37.8	*		105	31	13	4		153
N90 DIRECTION NAMUR	37.9			404	120	29	14		567
N90 Direction R50-Mons	37.2							2	2
N90 Direction R50-Mons	37.8			1					1
N90 Direction R50-Mons								3	3
Place Albert 1er (Gosselies)								1	1
Place Albert 1er (Montignies sur Sambre)								1	1
Place Louis Delhaize								1	1
Quai de la Gare du Sud		5						1	1
Quai Paul Verlaine								1	1
R009 VERS LE RING	0.05			210	34	12	1		257
R 009 VERS RING	1.9			25	6				31
R009 VERS RING	2.5			45	11	3	1		60
R3 Côté Extérieur	13.0						1		1
R3 Côté Extérieur	15.0							1	1
R3 Côté Extérieur								1	1



INFRACTIONS DE VITESSE (autoroutes incluses) : ENDROIT DU CONTRÔLE

2023: 1er semestre

Rue	Borne Kilometrique	Nr de maison	Excès de 0-10 km/h	Excès de 11-20 km/h	Excès de 21-30 km/h	Excès de 31-40 km/h	Excès de plus de 40 km/h	Excès de ??? km/h	TOTAL
R3 Côté Extérieur Sortie 12	7.4							3	3
R3 Côté Extérieur Sortie 5								1	1
R3 Côté Intérieur	12.5						1		1
R3 Côté Intérieur	13.4				1				1
R3 Côté Intérieur	14.0				1				1
R3 Côté Intérieur	15.0							1	1
R3 Côté Intérieur							1		1
R3 TUNNEL HUBLINBU DIRRECTION HEPPIGNIES	13.0			4					4
R3 VERS GOUY-LEZ-PIETON	13.5		22	155	28	2			207
R3 VERS HEPPIGNIES	13.0		55	458	133	18	5		669
R9	0.05			29	4				33
R9	0.1							2	2
R9	0.2							1	1
R9	0.3							1	1
R9	0.5							2	2
R9	0.9							1	1
R9	1.4							1	1
R9	1.5					1		3	4
R9	1.8							1	1
R9	2.0							1	1
R9	2.1							2	2
R9	2.2			1					1
R9	2.5							1	1
R9	2.7				1			3	4
R9	2.9				1			1	2
R9	3.0							2	2
R9	3.2							1	1



INFRACTIONS DE VITESSE (autoroutes incluses) : ENDROIT DU CONTRÔLE

2023: 1er semestre

Rue	Borne Kilométrique	Nr de maison	Excès de 0-10 km/h	Excès de 11-20 km/h	Excès de 21-30 km/h	Excès de 31-40 km/h	Excès de plus de 40 km/h	Excès de ??? km/h	TOTAL
R9	3.3							1	1
R9	3.4							1	1
R9	3.5					1	1		2
R9	4.3							1	1
R9						1		30	31
R9 Côté Intérieur	2.5	*		43	6	3	2		54
R9 Entrée 28/E Hiernaux Inférieur								1	1
R9 Sortie 29/E Porte de la Neuville								1	1
R9 Sortie 29/O Porte de la Vilette								1	1
R9 Sortie 30/E Porte de Philippeville								2	2
R9 Sortie La Paix								1	1
R9 Sortie Porte de France								1	1
R9 VERS RING	2.6			260	96	12	4		372
RING R3 (SORTIE TUNNEL HUBLINBU) VERS GOUY-LEZ-PIE	13.5		6	22	4				32
RING R9	2.6	*		128	38	5	1		172
Route de Châtelet		318		10	3		1		14
Route de Châtelet		330	1	7	3				11
Route de Châtelet		344		20	3	1	1		25
Route de Châtelet		405		51	12	5	1		69
Route de Châtelet		409	6	39	3	4	4		56
Route de Châtelet		413	3	23	7	2			35
Route de Châtelet		417	1	54	7	4			66
Route de Châtelet		425	1	2			1		4
Route de Châtelet		429	11	87	17	2			117
Route de Châtelet		433	36	159	28	7	11		241
Route de Châtelet		528		60	20	5	3		88
Route de Châtelet		532	22	306	78	18	11		435



INFRACTIONS DE VITESSE (autoroutes incluses) : ENDROIT DU CONTRÔLE

2023: 1er semestre

Rue	Borne Kilométrique	Nr de maison	Excès de 0-10 km/h	Excès de 11-20 km/h	Excès de 21-30 km/h	Excès de 31-40 km/h	Excès de plus de 40 km/h	Excès de ??? km/h	TOTAL
Route de la Basse Sambre		BK 35						1	1
Route de la Basse Sambre		BK 36						1	1
Route de la Basse Sambre								1	1
Route de Mons								3	3
Route de Philippeville		24		3	1				4
Route de Philippeville		415		23	6	2	1		32
Route de Philippeville		421	2	27	4		3		36
Route de Philippeville		423		20	7				27
Route de Philippeville		425	4	54	8	6			72
Route de Philippeville		431		23	6	1			30
Route de Philippeville		441	3	28	9	1	1		42
Route de Philippeville		450	5	15	6	2			28
Route de Philippeville		471		11	4	2			17
Route de Philippeville		472		50	9	2			61
Route de Philippeville		473	9	19	3	2	1		34
Route de Philippeville		474		9	2				11
Route de Philippeville		475	12	27	6	2			47
Route de Philippeville		489		13	4	1			18
Route de Philippeville		490		97	23		1		121
Route de Philippeville		94		2	1				3
ROUTE DE RANSART (RANSART)		BK 3.		9	3				12
ROUTE DE RANSART (RANSART)				404	88	33	11		536
Route de Trazegnies		190	2	24	4				30
Route de Trazegnies		192		19	5	1	1		26
Route de Trazegnies		194	3	74	23	5	1		106
Route de Trazegnies		202		7	2				9
Route de Trazegnies		204		6	5		1		12



INFRACTIONS DE VITESSE (autoroutes incluses) : ENDROIT DU CONTRÔLE

2023: 1er semestre

Rue	Borne Kilométrique	Nr de maison	Excès de 0-10 km/h	Excès de 11-20 km/h	Excès de 21-30 km/h	Excès de 31-40 km/h	Excès de plus de 40 km/h	Excès de ??? km/h	TOTAL
Route de Trazegnies		206		32	8	1	2		43
Route de Trazegnies		210		29	1		1		31
Route de Trazegnies		385		11					11
Route de Trazegnies		400		11	3	2	1		17
Route de Trazegnies		401	11	20	2		1		34
Route de Trazegnies		403	1	8		1			10
Route de Trazegnies		408		7	2				9
Route de Trazegnies		420	2	72	6	2			82
Route de Trazegnies		635	3	95	14	4	1		117
Route de Trazegnies		637	2	100	18	5	1		126
Route de Trazegnies		639	1	34	8	2			45
Route de Trazegnies		661		11	1				12
Route de Trazegnies		714	2	17	4				23
Route Nationale 5				12	3	1			16
Rue Arthur Regniers		1						1	1
Rue Bastin Hubert								1	1
Rue Chapelle Beaussart		59		69	10	4	1		84
Rue Chèvrefeuille								1	1
Rue Contournement de Gosselies								2	2
Rue de Beaumont		271	47	3					50
Rue de Beaumont		287	193	26	2				221
Rue de Beaumont		293	9						9
Rue de Beaumont		470		8	1				9
Rue de Beaumont		472		1					1
Rue de Beaumont		476		8	2				10
Rue de Beaumont		490		7	3				10
Rue de Beaumont		491		6	1				7



INFRACTIONS DE VITESSE (autoroutes incluses) : ENDROIT DU CONTRÔLE

2023: 1er semestre

Rue	Borne Kilométrique	Nr de maison	Excès de 0-10 km/h	Excès de 11-20 km/h	Excès de 21-30 km/h	Excès de 31-40 km/h	Excès de plus de 40 km/h	Excès de ??? km/h	TOTAL
Rue de Beaumont		492	1	7	3				11
Rue de Beaumont		497	1	12	2		1		16
Rue de Beaumont		498		5	1				6
Rue de Beaumont		499	2	19	5				26
Rue de Beaumont		502		3	2				5
Rue de Beaumont		513		6	1				7
Rue de Beaumont		515		20	2				22
Rue de Bomerée		103		6					6
Rue de Bomerée		107		50	9	2			61
Rue de Bomerée		84		7	1				8
Rue de Bomerée		84 A		10					10
Rue de Bomerée		84/A	3	219	33	2			257
Rue de Bomerée		84A	1	43	2				46
Rue de Bomerée		84C		49	8				57
Rue de Bomerée		86		211	20	3	1		235
Rue de Bomerée		86/A	3	74	9		1		87
Rue de Charleville								1	1
Rue de Chatelet		162		8	1				9
Rue de Chatelet		171		18	4	2	1		25
Rue de Chatelet		172	1	19	4	2	2		28
Rue de Chatelet		174		5	1				6
Rue de Chatelet		178	1	12	3	3			19
Rue de Chatelet		180		30	13				43
Rue de Chatelet		184	1	15	2	2			20
Rue de Chatelet		192		7					7
Rue de Chatelet		198		7	3		1		11
Rue de Chatelet		236		5					5



INFRACTIONS DE VITESSE (autoroutes incluses) : ENDROIT DU CONTRÔLE

2023: 1er semestre

Rue	Borne Kilometrique	Nr de maison	Excès de 0-10 km/h	Excès de 11-20 km/h	Excès de 21-30 km/h	Excès de 31-40 km/h	Excès de plus de 40 km/h	Excès de ??? km/h	TOTAL
Rue de Chatelet		46	185	37	4	1			227
Rue de Chatelet		5	12	5					17
Rue de Chatelet		50	126	17	1	1			145
Rue de Chatelet		52	42	7	1				50
Rue de Chatelet		58	53	4					57
Rue de Chatelet		7	104	10	2				116
Rue de Courcelles		156		1					1
Rue de Courcelles		168		2					2
Rue de Courcelles		1/B			1				1
Rue de Courcelles		1/E		9	2		1		12
Rue de Courcelles		28		2					2
Rue de Dampremy (Jumet)		101		8	1				9
Rue de Dampremy (Jumet)		69		1					1
Rue de Dampremy (Jumet)		71		5	2		1		8
Rue de Dampremy (Jumet)		75		10	4				14
Rue de Gaulle		71		1					1
Rue de Gaulle		72		2					2
Rue de Gilly		268		5			1		6
Rue de Gilly		272		11	7				18
Rue de Gilly		274		15	1				16
Rue de Gilly		277		8					8
Rue de Gilly		282	1	5					6
Rue de Gilly		285		6	1				7
Rue de Gilly		286	2	11	2		1		16
Rue de Gilly		291		13					13
Rue de Gilly		296		12	1	2	1		16
Rue de Gilly		298	1	5	2		1		9



INFRACTIONS DE VITESSE (autoroutes incluses) : ENDROIT DU CONTRÔLE

2023: 1er semestre

Rue	Borne Kilométrique	Nr de maison	Excès de 0-10 km/h	Excès de 11-20 km/h	Excès de 21-30 km/h	Excès de 31-40 km/h	Excès de plus de 40 km/h	Excès de ??? km/h	TOTAL
Rue de Gilly		299	1	13	1	1			16
Rue de Gilly		300		3	1				4
Rue de Gilly		301		11	2				13
Rue de Gilly		305		8	1	1	1		11
Rue de Gilly		307		8					8
Rue de Gilly		313	1	9					10
Rue de Gilly		317		19	4	2			25
Rue de Gilly		319	1	20	2	1			24
Rue de Gilly		321	1	6					7
Rue de Gilly		329		4	3	1			8
Rue de Gilly		356						1	1
Rue de Gosselies (Jumet)		81		25	4	1			30
Rue de Gosselies (Roux)		35		8	2				10
Rue de Gosselies (Roux)		60		23	7				30
Rue de Heigne (Roux)		19		2					2
Rue de Heigne (Roux)		66 A		8	1		1		10
Rue de Heigne (Roux)		66 A1		7	2				9
Rue de Heigne (Roux)		66 B	3	7	1				11
Rue de Jamioulx (Mont sur Marchienne)		33		49	13	2	1		65
Rue de Jamioulx (Mont sur Marchienne)		53	1	6	2				9
Rue de Jamioulx (Mont sur Marchienne)		55		58	4	4			66
Rue de Jamioulx (Mont sur Marchienne)		57		98	16	5	1		120
Rue de Jamioulx (Mont sur Marchienne)		71	1	33	6	3			43
Rue de Jumet (Gosselies)		22		6					6
Rue de Jumet (Gosselies)		28		5					5
Rue de Jumet (Gosselies)		60		8	1				9
Rue de la Bruyère		157	95	31	7	1			134



INFRACTIONS DE VITESSE (autoroutes incluses) : ENDROIT DU CONTRÔLE

2023: 1er semestre

Rue	Borne Kilométrique	Nr de maison	Excès de 0-10 km/h	Excès de 11-20 km/h	Excès de 21-30 km/h	Excès de 31-40 km/h	Excès de plus de 40 km/h	Excès de ??? km/h	TOTAL
Rue de la Bruyère		238	84	80	6	4			174
Rue de la Bruyère		77		5					5
Rue de la Croix		133		11					11
Rue de la Croix		135		10			1		11
Rue de la Fabrique de Fer		39	1	12					13
Rue de la Libération (Jumet)		13/B		19	2		1		22
Rue de la Libération (Jumet)		16	1	11	1				13
Rue de la Libération (Jumet)		19		6	1				7
Rue de la Libération (Jumet)		20		26			1		27
Rue de la Libération (Jumet)		394		3	4				7
Rue de l'Ancre								1	1
Rue de la Providence (Marchienne au Pont)		150	5	75	14	1	1		96
Rue de la Providence (Marchienne au Pont)		76		12	5				17
Rue de la Providence (Marchienne au Pont)		78		18	4				22
Rue de la Providence (Marchienne au Pont)								1	1
Rue de l'Armée Française		49	2	44	7	1	1		55
Rue de l'Armée Française		51	4	117	10	2	1		134
Rue de l'Armée Française		53	4	50	6		1		61
Rue de l'Armée Française		55		24	2				26
Rue de l'Armée Française		57	5	86	16	1	2		110
Rue de l'Armée Française		8		12	2				14
Rue de l'Armée Française								2	2
Rue de la Station (Ransart)								1	1
Rue de l'Ecluse (Charleroi)								2	2
Rue de Leernes								2	2
Rue de Lodelinsart (Charleroi)		1		3					3
Rue de Lodelinsart (Charleroi)		180		6					6



INFRACTIONS DE VITESSE (autoroutes incluses) : ENDROIT DU CONTRÔLE

2023: 1er semestre

Rue	Borne Kilométrique	Nr de maison	Excès de 0-10 km/h	Excès de 11-20 km/h	Excès de 21-30 km/h	Excès de 31-40 km/h	Excès de plus de 40 km/h	Excès de ??? km/h	TOTAL
Rue de Lodelinsart (Charleroi)		186			2	1			3
Rue de Lodelinsart (Charleroi)		238		5	1				6
Rue de Lodelinsart (Charleroi)		240		8	1				9
Rue de Lodelinsart (Charleroi)		244		6					6
Rue de Lodelinsart (Charleroi)		246		4					4
Rue de Lodelinsart (Charleroi)		256		3					3
Rue de Lodelinsart (Charleroi)		260		9	3				12
Rue de Lodelinsart (Charleroi)		3		10	2	2	1		15
Rue de Lodelinsart (Charleroi)								3	3
Rue de Marchienne (Marcinelle)		42		8					8
Rue de Marchienne (Marcinelle)		44	17	253	43	15	6		334
Rue de Marcinelle (Charleroi)		17						1	1
Rue de Marcinelle (Charleroi)		45						1	1
Rue de Marcinelle (Charleroi)								1	1
Rue de Marcinelle (Couillet)		125						1	1
Rue de Mons				5	63	17	6		91
Rue de Mons (Charleroi)								1	1
Rue de Mons (Marchienne au Pont)						1		3	4
Rue de Montigny		103	233	19	2				254
Rue de Montigny								1	1
Rue de Nalines (Marcinelle)		282	108	31	2	1			142
Rue de Nalines (Marcinelle)		475		2					2
Rue de Nalines (Marcinelle)		533	1.369	559	62	14	1		2.005
Rue de Nalines (Marcinelle)		547	1	2	2	1			6
Rue de Roux (Monceau sur Sambre)		12	68	8	1				77
Rue de Roux (Monceau sur Sambre)		17	62	12	1				75
Rue de Roux (Monceau sur Sambre)		23	55	7	1				63



INFRACTIONS DE VITESSE (autoroutes incluses) : ENDROIT DU CONTRÔLE

2023: 1er semestre

Rue	Borne Kilométrique	Nr de maison	Excès de 0-10 km/h	Excès de 11-20 km/h	Excès de 21-30 km/h	Excès de 31-40 km/h	Excès de plus de 40 km/h	Excès de ??? km/h	TOTAL
Rue de Roux (Monceau sur Sambre)		24	11	1					12
Rue de Roux (Monceau sur Sambre)		27	21	5					26
Rue de Roux (Monceau sur Sambre)		292						1	1
Rue de Roux (Monceau sur Sambre)		301	2	33	10	2	1		48
Rue de Roux (Monceau sur Sambre)		327	6	21	5	1	2		35
Rue de Roux (Monceau sur Sambre)		334	1	31	7	3	1		43
Rue de Roux (Monceau sur Sambre)		336	8	125	20	5	1		159
Rue de Roux (Monceau sur Sambre)		344	4	45	19	4	1		73
Rue de Roux (Monceau sur Sambre)		346	7	53	7	3			70
Rue de Roux (Monceau sur Sambre)		623		6	2	1			9
Rue des Aduüins		141 A	1	2	2				5
Rue des Cayats		56		1					1
Rue des Chevaliers du Travail		40	16	1					17
Rue des Chevaliers du Travail		44	8	2	1				11
Rue des Closières		42		26	5				31
Rue des Frères Wright		8						3	3
Rue des Fusillés		8						1	1
Rue des Fusillés				29	6		1	2	38
Rue des Goutteaux (Mont sur Marchienne)								1	1
Rue des Hiercheuses		116		51	6				57
Rue des Hiercheuses		120		5	1				6
Rue des Hiercheuses		124		18	3				21
Rue des Hiercheuses		126	1	8	1				10
Rue des Hiercheuses		84		6	2	1			9
Rue des Hiercheuses		94		55	9	1			65
Rue des Hiercheuses		9491		1					1
Rue des Hiercheuses								1	1



INFRACTIONS DE VITESSE (autoroutes incluses) : ENDROIT DU CONTRÔLE

2023: 1er semestre

Rue	Borne Kilométrique	Nr de maison	Excès de 0-10 km/h	Excès de 11-20 km/h	Excès de 21-30 km/h	Excès de 31-40 km/h	Excès de plus de 40 km/h	Excès de ??? km/h	TOTAL
Rue des Liserons								1	1
Rue de Soleilmont (Ransart)		37	221	49	3				273
Rue de Soleilmont (Ransart)		39	80	15					95
Rue de Soleilmont (Ransart)		44 B	7						7
Rue de Soleilmont (Ransart)		45	12	4					16
Rue de Soleilmont (Ransart)		89		1					1
Rue de Soleilmont (Ransart)								1	1
Rue de Villers		230/A		6					6
Rue de Villers		286		5					5
Rue de Villers		338		5		1			6
Rue de Villers		355		5					5
Rue Dewiest François		81	73	25	1				99
Rue Dewiest François		83/A	122	28		1			151
Rue Dewiest François		96						1	1
Rue Dewiest François		98	35	2					37
Rue d'Himeji								1	1
Rue du Bois de Lobbes		171						1	1
Rue du Bois de Lobbes		80		1					1
Rue du Centre		BK 7.		1					1
Rue du Centre								3	3
Rue du Congo (Couillet)		50	2						2
Rue du Pont Neuf (Charleroi)								1	1
Rue du Port								1	1
RUE DU RESOLU		107	141	19					160
RUE DU RESOLU		70	101	17	5				123
RUE DU RESOLU		74	66	21	5				92
RUE DU RESOLU		82	39	8	1				48



INFRACTIONS DE VITESSE (autoroutes incluses) : ENDROIT DU CONTRÔLE

2023: 1er semestre

Rue	Borne Kilometrique	Nr de maison	Excès de 0-10 km/h	Excès de 11-20 km/h	Excès de 21-30 km/h	Excès de 31-40 km/h	Excès de plus de 40 km/h	Excès de ??? km/h	TOTAL
Rue du Résolu		107	93	14					107
Rue du Résolu		187						1	1
Rue du Résolu		70	33	4					37
Rue du Résolu		74		1					1
Rue du Résolu		76	35	9	1				45
Rue du Résolu		78/A	44	17					61
Rue du Sanatorium		107	1	21	6	1	1		30
Rue du Sanatorium		52		6	2	1	1		10
Rue du Sanatorium		54		4	2				6
Rue du Sanatorium		65	1	7	2				10
Rue du Sanatorium		99	4	153	25	6	5		193
Rue du Spinois								2	2
Rue du Vieux Moulin		29	3	1					4
Rue Fosse du Bois		113	2	12	3	3			20
Rue Fosse du Bois		125		9	4	1			14
Rue Fosse du Bois		345	3	102	24	7	1		137
Rue Fosse du Bois		351	5	12	3				20
Rue Fosse du Bois		357		7	1	1	1		10
Rue Fosse du Bois		83		18	3				21
Rue Fosse du Bois		95		46	18	4	1		69
Rue Fosse du Bois		99		11	2				13
Rue Fosse du Bois				1					1
Rue Général Lemans		76			1	1			2
Rue Georges Tourneur		42	24	5	1				30
Rue Georges Tourneur		50	55	16	5				76
Rue Georges Tourneur		52	22	2					24
Rue Georges Tourneur		53	21	4	1				26



INFRACTIONS DE VITESSE (autoroutes incluses) : ENDROIT DU CONTRÔLE

2023: 1er semestre

Rue	Borne Kilométrique	Nr de maison	Excès de 0-10 km/h	Excès de 11-20 km/h	Excès de 21-30 km/h	Excès de 31-40 km/h	Excès de plus de 40 km/h	Excès de ??? km/h	TOTAL
Rue Georges Tourneur		54	13	3					16
Rue Grand Piersoulx		9	1	20	2	2			25
Rue Grimard		146	26	17	2				45
Rue Grimard		148	23	8					31
Rue Grimard		173	31	8	5				44
Rue Grimard		182	40	11					51
Rue Grimard		185	63	10	2				75
Rue Jacquain Léopold		35	13	72	9	4	2		100
Rue Jacquain Léopold		37	8	151	23	6	5		193
Rue Jacquain Léopold		43		6	4	2			12
Rue Jean-Baptiste Cuinié		64	4	42	8				54
Rue Jean-Baptiste Cuinié		80	1	4	1				6
Rue Jean-Baptiste Cuinié		82		14	2	1			17
Rue Jean-Baptiste Cuinié		84	1	12	1	1			15
Rue Jean-Baptiste Cuinié		98		13		1			14
Rue Jean Monnet								2	2
Rue Joseph Wauters (Couillet)		58	112	22	4	3			141
Rue Lambert Louis		35		5	1				6
Rue Lambert Louis		7	1	45	2				48
Rue Lambert Louis		9		15	3				18
Rue Latérale (Marchienne au Pont)								2	2
Rue Léon Dubois		268	43	9	1				53
Rue Léon Dubois		292	68	18					86
Ruelle Fraikin		72						1	1
Rue Louis Bleriot		12	7	221	45	3			276
Rue Louis Bleriot		4	4	24	1	2			31
Rue Paul Barré		47	128	12	4				144



INFRACTIONS DE VITESSE (autoroutes incluses) : ENDROIT DU CONTRÔLE

2023: 1er semestre

Rue	Borne Kilométrique	Nr de maison	Excès de 0-10 km/h	Excès de 11-20 km/h	Excès de 21-30 km/h	Excès de 31-40 km/h	Excès de plus de 40 km/h	Excès de ??? km/h	TOTAL
Rue Paul Barré		59	49	8	2				59
Rue Paul Pastur (Ransart)		60	55	8	3				66
Rue Paul Pastur (Ransart)		62	10	1	1				12
Rue Paul Pastur (Ransart)		63	8	2					10
Rue Petite Aise		45		4	1				5
Rue Petite Aise		6		1					1
Rue Puissant d'Agimont								1	1
Rue Puissant (Jumet)		155		7	1				8
Rue Puissant (Jumet)		193		6	3				9
Rue Puissant (Jumet)		207		13					13
Rue Puissant (Jumet)		213			2				2
Rue Puissant (Jumet)		217		1					1
Rue Puissant (Jumet)		219		2					2
Rue Puissant (Jumet)		227/A		1	2				3
Rue Puissant (Jumet)		236		2					2
Rue Robert Fesler								2	2
Rue Saint-Charles		120						1	1
Rue Saint Emile								1	1
Rue Saint Fiacre		34	30	4	1	1			36
Rue Saint Fiacre		38	40	2		1			43
Rue Saint Fiacre		41	7	2					9
Rue Saint Fiacre		57	47	6					53
Rue Saint Fiacre		59	53	11	1				65
Rue Saint Fiacre		61	26	3					29
Rue Saint Fiacre		66	34	6	2				42
Rue Saint Fiacre		69	34	9					43
Rue Saint Fiacre		83	49	15	1				65



INFRACTIONS DE VITESSE (autoroutes incluses) : ENDROIT DU CONTRÔLE

2023: 1er semestre

Rue	Borne Kilométrique	Nr de maison	Excès de 0-10 km/h	Excès de 11-20 km/h	Excès de 21-30 km/h	Excès de 31-40 km/h	Excès de plus de 40 km/h	Excès de ??? km/h	TOTAL
Rue Sart-les-Moulins		140		8	1				9
Rue Sart-les-Moulins		163		4	2				6
Rue Sart-les-Moulins		87		4	1				5
Rue Sart-les-Moulins		89		11	2				13
Rue Sohier (Jumet)								1	1
Rue Trieu Kaisin		217		1	1				2
Rue Trieu Kaisin								2	2
Rue Try du Scouf		24B	7						7
Rue Wattelar Maximilien		52		10					10
Rue Wauters Joseph		76		14	4				18
Tunnel Hiernaux ring ZII/Axes 5+2, niv. 2								1	1
Zoning Industriel-1ère rue								1	1
TOTAL			7.296	22.199	6.558	1.667	477	260	38.457



INFRACTIONS DE VITESSE (autoroutes incluses) : RÉGIME VITESSE

1er semestre 2023

Vitesse autorisée	Excès de 0-10 km/h	Excès de 11-20 km/h	Excès de 21-30 km/h	Excès de 31-40 km/h	Excès de plus de 40	Excès de ??? km/h	TOTAL
30	6.351	3.178	442	66	12	0	10.049
50	819	7.760	1.601	381	161	0	10.722
70	40	10.100	4.227	1.162	279	0	15.808
90	86	1.158	283	58	23	0	1.608
120	0	2	5	0	1	0	8
Inconnu	0	1	0	0	1	260	262
TOTAL	7.296	22.199	6.558	1.667	477	260	38.457



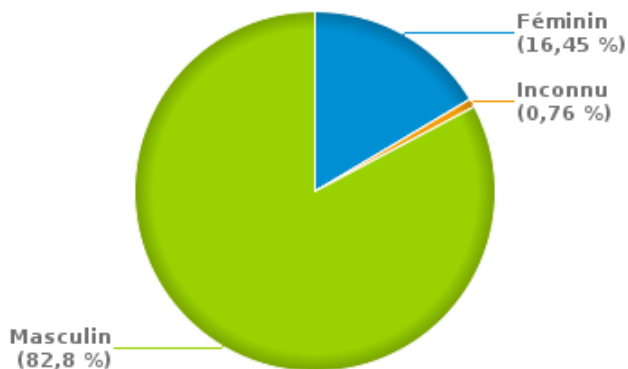
INFRACTIONS ROUTIÈRES (autoroutes incluses) : PROFIL DES CONTREVENANTS

1er semestre 2023

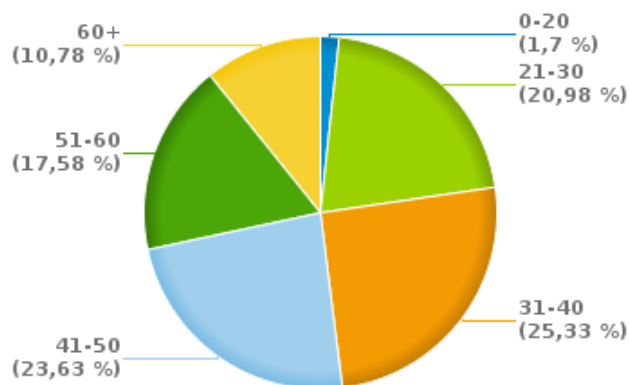
Nombre d'infractions d'alcool par catégorie d'âge et par sexe

	Masculin	Féminin	Inconnu	TOTAL
0-20	6	3	0	9
21-30	98	11	2	111
31-40	114	20	0	134
41-50	101	23	1	125
51-60	74	18	1	93
60+	45	12	0	57
TOTAL	438	87	4	529

% infractions alcool par sexe pour le 1er semestre 2023



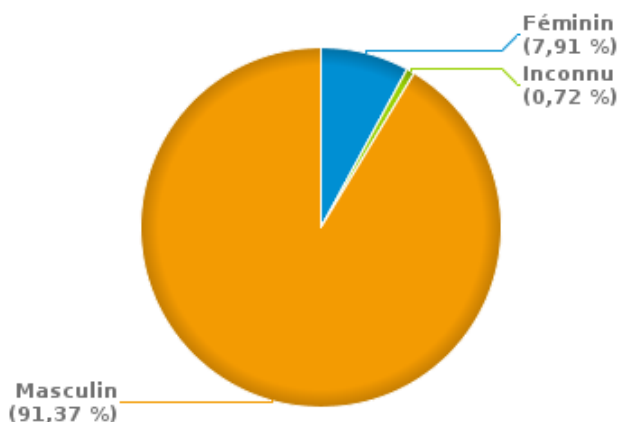
% infractions alcool par catégorie d'âge pour le 1er semestre 2023



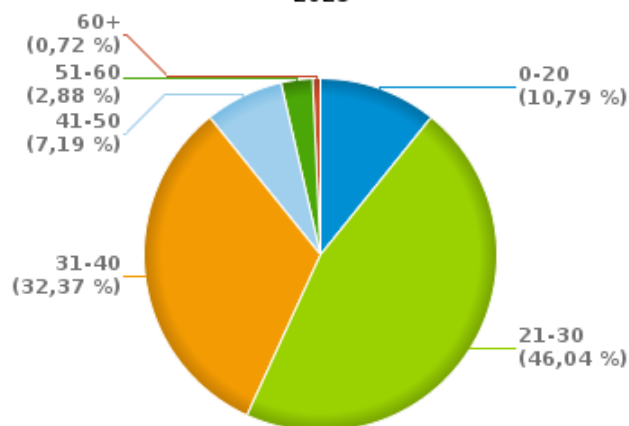
Nombre d'infractions de drogues par catégorie d'âge et par sexe

	Féminin	Inconnu	Masculin	TOTAL
0-20	0	0	15	15
21-30	4	1	59	64
31-40	5	0	40	45
41-50	0	0	10	10
51-60	2	0	2	4
60+	0	0	1	1
TOTAL	11	1	127	139

% infractions drogues par sexe pour le 1er semestre 2023



% infractions drogues par catégorie d'âge pour le 1er semestre 2023





INFRACTIONS ROUTIÈRES
FILTRES ET PARAMÈTRES SELECTIONNÉS
DANS CE RAPPORT

Année de début de l'infraction	2015
Année de fin de l'infraction	2023
Trimestre(s)	Trim. 1;Trim. 2
Zone de police	ZP CHARLEROI
Unité locale/fédérale	
Hors/sur autoroute	(autoroutes incluses)
Unité de police constatante	
Date de clôture de la banque de données	30/09/2023

Date de mise à jour du rapport	08 NOV. 2023 17:00:17
---------------------------------------	-----------------------