

**Aperçu
Infractions routières
(autoroutes incluses)
2023: 1er semestre**

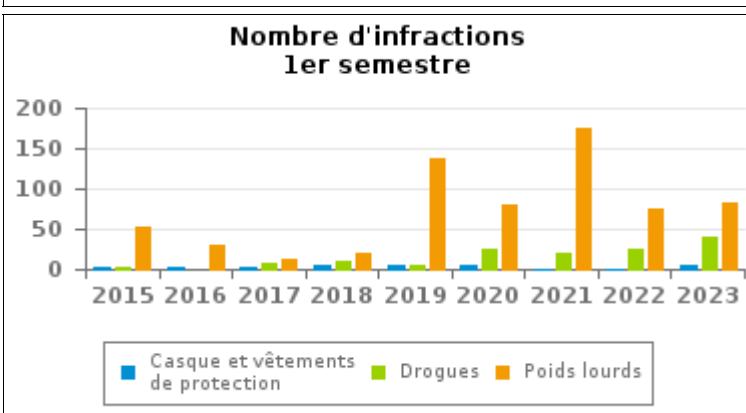
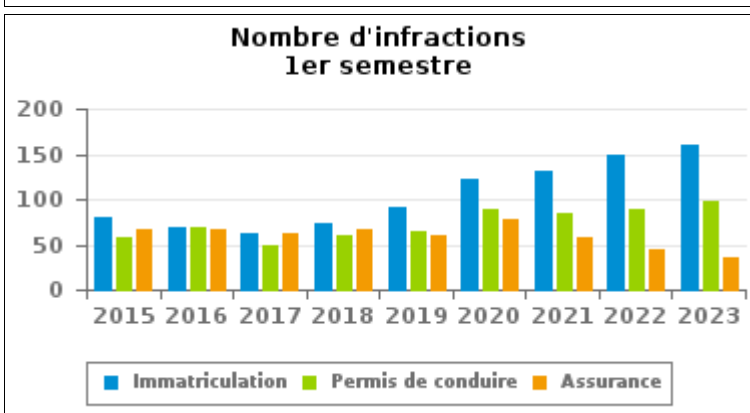
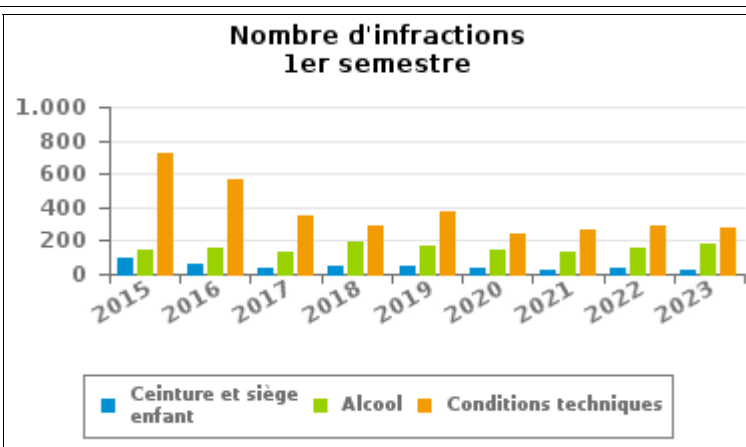
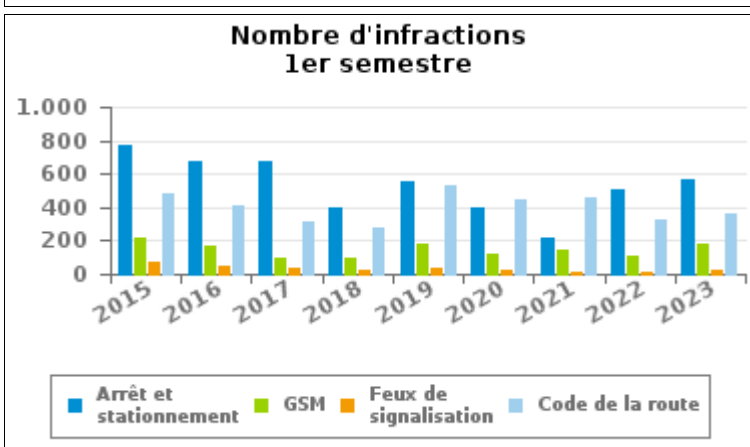
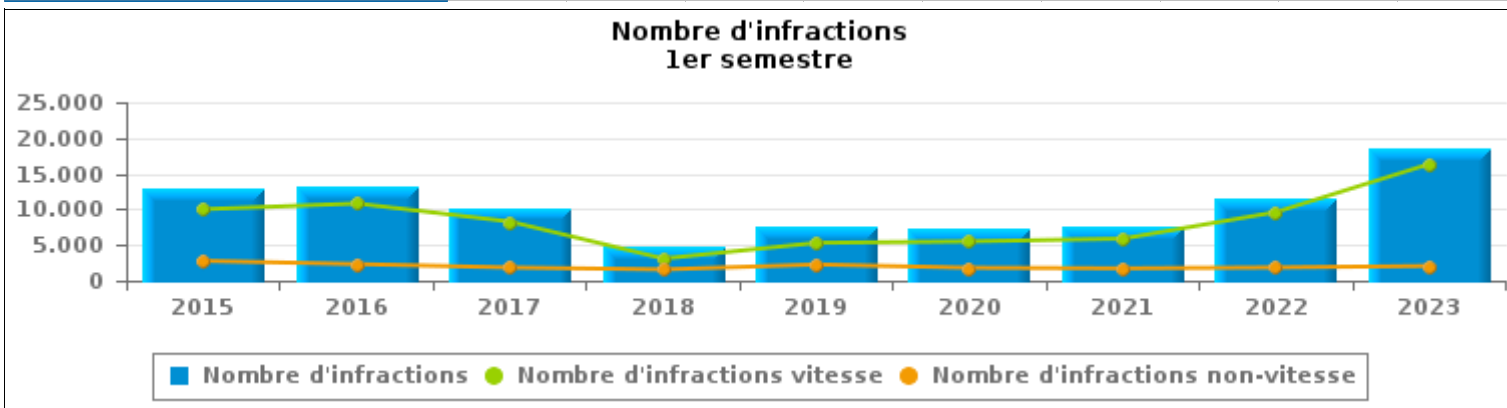
**ZP HAUTE SENNE
(SOIGNIES)**



INFRACTIONS ROUTIÈRES (autoroutes incluses) : APERÇU GÉNÉRAL

Comparaison 1er semestre 2015 - 2023

	2015	2016	2017	2018	2019	2020	2021	2022	2023
NOMBRE TOTAL D'INFRACTIONS	12.782	13.142	10.120	4.668	7.567	7.309	7.622	11.466	18.412
INFRACTIONS PAR THEME									
	2015	2016	2017	2018	2019	2020	2021	2022	2023
Vitesse	10.012	10.815	8.278	3.095	5.302	5.502	5.889	9.617	16.348
Arrêt et stationnement	766	672	673	397	560	397	213	512	569
GSM	216	172	101	91	186	121	141	112	180
Casque et vêtements de protection	2	3	3	4	4	6	1	1	6
Ceinture et siège enfant	97	64	40	51	47	35	26	37	24
Feux de signalisation	75	46	34	28	32	24	17	15	19
Code de la route	476	411	314	281	532	445	456	324	364
Alcool	144	158	129	190	166	141	133	155	183
Drogues	2	0	7	11	6	26	20	24	41
Conditions techniques	728	564	352	288	372	235	271	290	273
Immatriculation	81	68	63	73	92	122	131	150	160
Permis de conduire	58	69	49	60	64	89	85	89	98
Assurance	66	66	63	67	61	78	57	44	35
Poids lourds	53	31	12	21	137	81	175	75	82
Autres	1	3	0	1	2	1	3	0	2
Inconnu	5	0	2	10	4	6	4	21	28





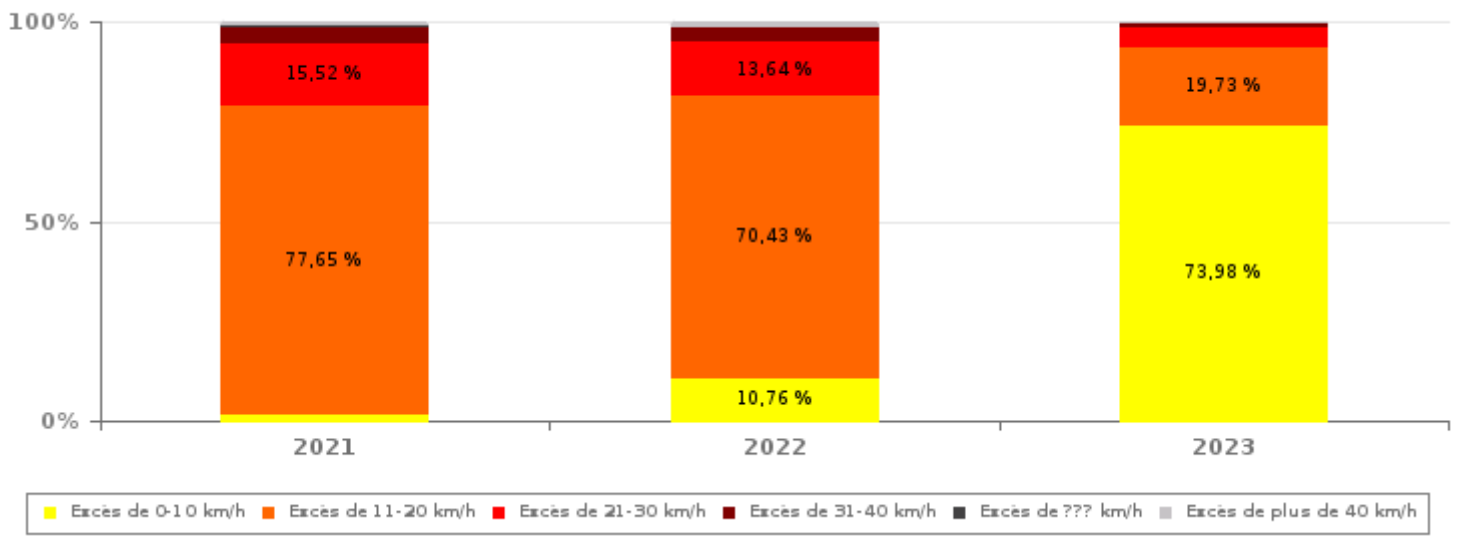
INFRACTIONS ROUTIÈRES (autoroutes incluses) : APERÇU GÉNÉRAL

INFRACTIONS PAR DEGRE DE GRAVITE

Comparaison 1er semestre 2015 - 2023

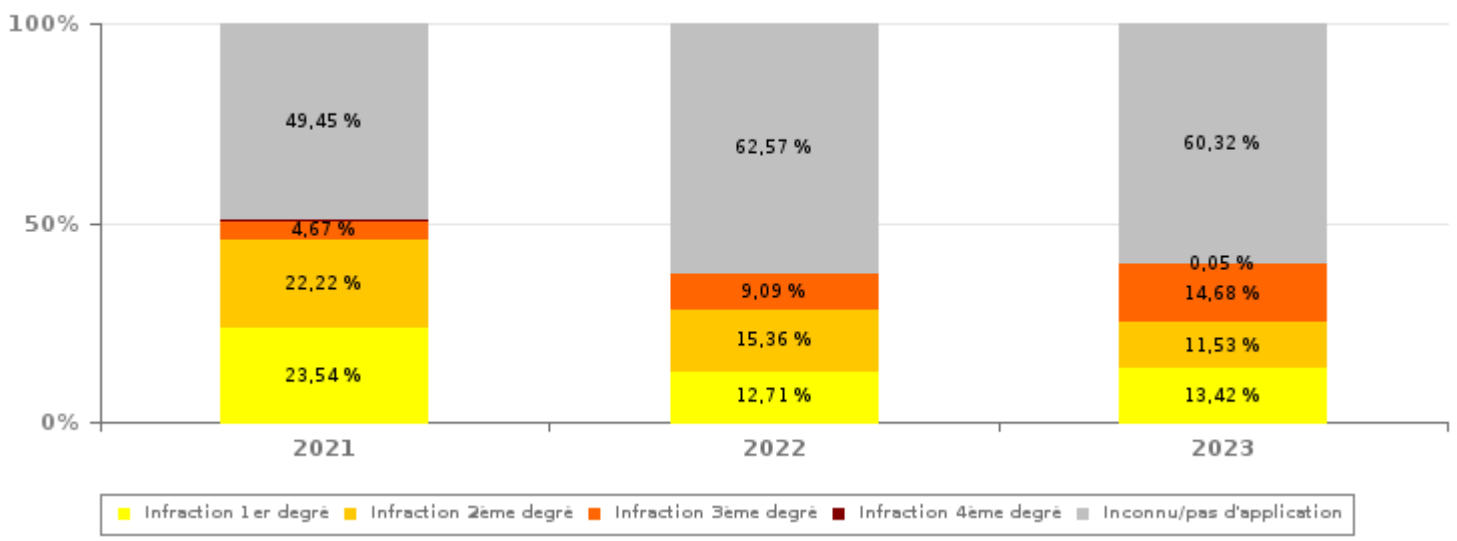
VITESSE	2015	2016	2017	2018	2019	2020	2021	2022	2023
Excès de 0-10 km/h	60	1.106	57	129	83	70	83	1.035	12.095
Excès de 11-20 km/h	5.840	5.747	5.040	1.987	3.848	4.151	4.573	6.773	3.225
Excès de 21-30 km/h	3.044	2.883	2.335	713	1.021	957	914	1.312	755
Excès de 31-40 km/h	819	774	637	170	246	212	217	341	186
Excès de plus de 40 km/h	225	269	179	64	76	81	61	133	59
Excès de ??? km/h	24	36	30	32	28	31	41	23	28
Sous-total VITESSE	10.012	10.815	8.278	3.095	5.302	5.502	5.889	9.617	16.348

Nombre d'infractions (vitesse): répartition selon la gravité pour le 1er semestre



NON-VITESSE	2015	2016	2017	2018	2019	2020	2021	2022	2023
1er degré	693	580	404	256	268	420	408	235	277
2ème degré	836	717	323	212	478	322	385	284	238
3ème degré	191	158	133	136	326	81	81	168	303
4ème degré	3	3	0	2	0	4	2	5	1
Inconnu/Pas d'application	1.047	869	982	967	1.193	980	857	1.157	1.245
Sous-total NON-VITESSE	2.770	2.327	1.842	1.573	2.265	1.807	1.733	1.849	2.064

Nombre d'infractions (non-vitesse): répartition selon la gravité pour le 1er semestre





INFRACTIONS ROUTIÈRES (autoroutes incluses) : APERÇU GÉNÉRAL

INFRACTIONS PAR DEGRE DE GRAVITE

Comparaison 1er semestre 2015 - 2023



INFRACTIONS ROUTIÈRES (autoroutes incluses) : APERÇU GÉNÉRAL

Comparaison par mois 1er semestre 2023

	Jan	Fév	Mar	Avr	Mai	Juin	TOTAL
NOMBRE TOTAL D'INFRACTIONS	3.780	1.166	1.436	1.644	5.171	5.215	18.412
INFRACTIONS PAR THEME							
	Jan	Fév	Mar	Avr	Mai	Juin	TOTAL
Vitesse	3.468	835	1.060	1.385	4.770	4.830	16.348
Arrêt et stationnement	50	100	133	58	112	116	569
GSM	21	19	49	28	38	25	180
Casque et vêtements de protection	0	0	1	0	1	4	6
Ceinture et siège enfant	1	4	1	4	7	7	24
Feux de signalisation	5	4	2	0	5	3	19
Code de la route	57	55	81	37	82	52	364
Alcool	31	31	32	28	18	43	183
Drogues	10	10	2	5	8	6	41
Conditions techniques	58	29	33	42	63	48	273
Immatriculation	39	16	14	15	37	39	160
Permis de conduire	16	17	7	18	14	26	98
Assurance	5	8	2	7	7	6	35
Poids lourds	15	23	15	14	8	7	82
Autres	0	1	0	0	0	1	2
Inconnu	4	14	4	3	1	2	28
INFRACTIONS PAR DEGRE DE GRAVI							
	Jan	Fév	Mar	Avr	Mai	Juin	TOTAL
VITESSE							
Excès de 0-10 km/h	2.503	687	265	791	3.988	3.861	12.095
Excès de 11-20 km/h	792	89	495	474	625	750	3.225
Excès de 21-30 km/h	130	40	227	92	114	152	755
Excès de 31-40 km/h	31	10	51	18	28	48	186
Excès de plus de 40 km/h	7	3	15	8	13	13	59
Excès de ??? km/h	5	6	7	2	2	6	28
Sous-total VITESSE	3.468	835	1.060	1.385	4.770	4.830	16.348
NON-VITESSE							
1er degré	59	36	53	22	54	53	277
2ème degré	44	29	31	25	54	55	238
3ème degré	39	41	77	44	57	45	303
4ème degré	0	0	0	0	1	0	1
Inconnu/Pas d'application	170	225	215	168	235	232	1.245
Sous-total NON-VITESSE	312	331	376	259	401	385	2.064



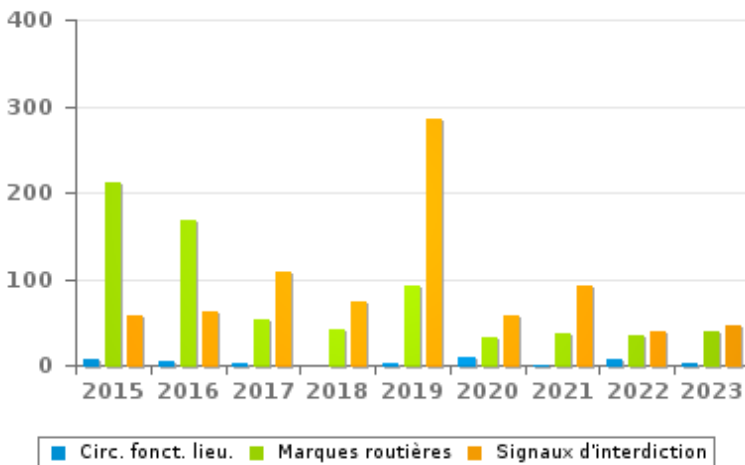
INFRACTIONS ROUTIÈRES (autoroutes incluses) : APERÇU GÉNÉRAL (DÉTAIL)

Comparaison 1er semestre 2015 - 2023

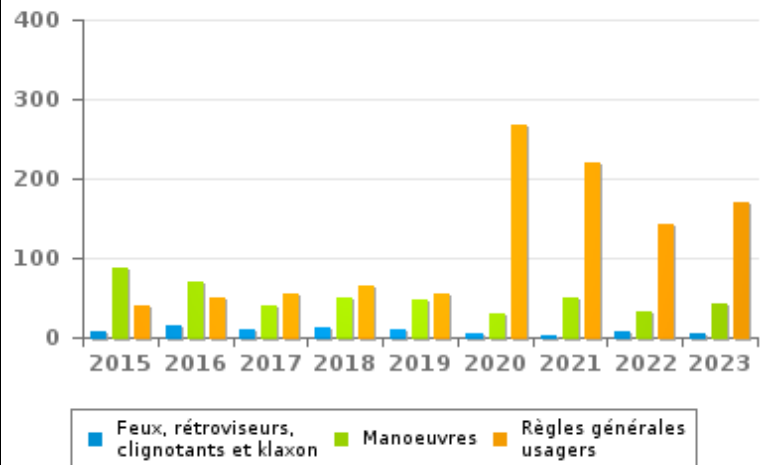
Code de la route

	2015	2016	2017	2018	2019	2020	2021	2022	2023
Règles générales usagers	40	49	54	64	54	268	220	143	169
Signaux d'interdiction	57	61	107	74	284	58	91	38	46
Marques routières	212	167	54	41	93	33	37	35	38
Manoeuvres	88	70	41	51	48	30	51	32	43
Chargement des véhicules (code de la route)	23	16	15	9	14	12	25	26	27
Priorité	22	18	9	17	12	13	16	28	8
Feux, rétroviseurs, clignotants et klaxon	8	14	9	12	9	6	3	8	4
Injonctions des agents qualifiés	5	5	6	5	8	6	3	1	3
Circulation en fonction du lieu	7	5	3	0	2	9	1	6	3
Comportement à l'égard de certains usagers	7	0	6	3	4	5	5	3	2
Signaux d'obligation	4	2	1	3	3	3	1	2	15
Transport de personnes (code de la route)	3	3	2	2	1	2	2	2	6
Code de la route: autres	0	1	7	0	0	0	1	0	0
TOTAL	476	411	314	281	532	445	456	324	364

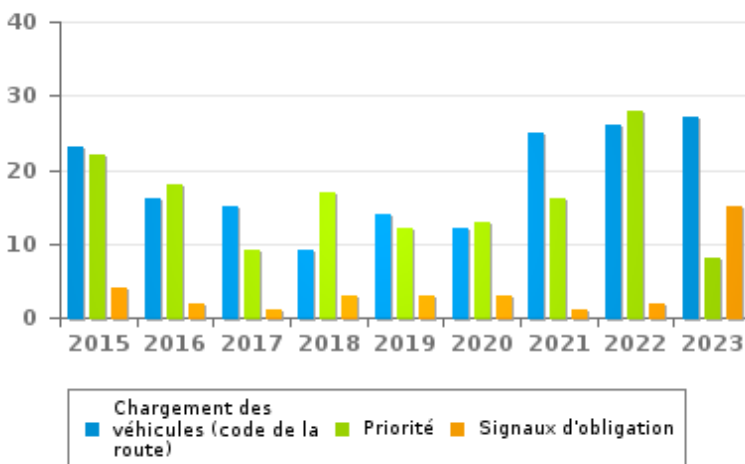
Nombre d'infractions 1er semestre



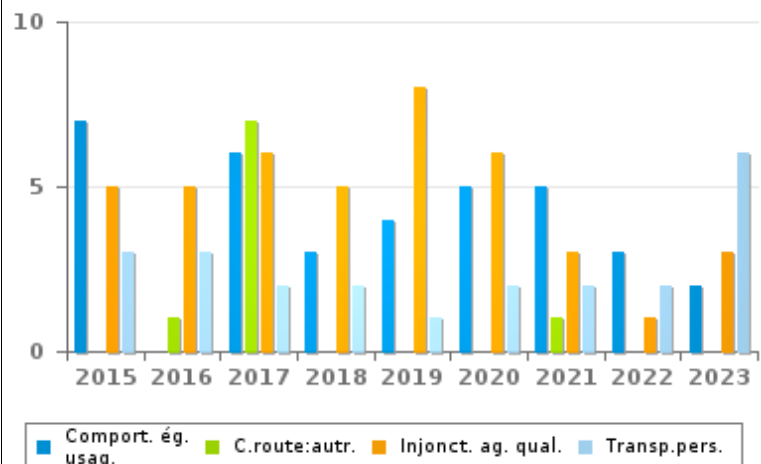
Nombre d'infractions 1er semestre



Nombre d'infractions 1er semestre



Nombre d'infractions 1er semestre





INFRACTIONS ROUTIÈRES (autoroutes incluses) : TOP 5 DES INFRACTIONS

1er semestre 2023

Toutes les infractions

Theme	Article de loi	Nombre d'infractions	% (*)
Vitesse	Art. 11.2.1°.a). En dehors des agglomérations, la vitesse est limitée à 120 km à l'heure sur les autoroutes [...].	13.517	73,41%
Vitesse	Art. 11.2.2°.a). En dehors des agglomérations, la vitesse est limitée à 90 km à l'heure sur les voies publiques divisées en quatre bandes de circulation ou plus dont deux au moins sont affectées à chaque sens de circulation et dont les sens de circulation sont séparés par des marques routières.	415	2,25%
Vitesse	[Rég. w. :] Art. 11.1. Dans les agglomérations, la vitesse est limitée à 50 km à l'heure [...].	1.202	6,53%
Vitesse	[Rég. w. :] Art. 11.2.2°- b). En dehors des agglomérations, la vitesse est limitée à 90 km à l'heure [...] sur les autres voies publiques. Les limitations de vitesse inférieures imposées par le signal C43 ou résultant de l'article 11.3. restent d'application. Art. 5. Les usagers doivent se conformer aux signaux lumineux de circulation, aux signaux routiers et aux marques routières, lorsque ceux-ci sont réguliers en la forme, suffisamment visibles et placés conformément aux prescriptions du [...] règlement [général sur la police de la circulation routière et de l'usage de la voie publique]. Art. 68.3. [...] Sign. C43 [avec la mention 70]. A partir du signal jusqu'au prochain carrefour [ou signal C45], interdiction de circuler à une vitesse supérieure à [70 km/h] [...].	573	3,11%
Arrêt et stationnement		505	2,74%

Infractions du 4ème degré

Theme	Article de loi	Nombre d'infractions	% (*)
Code de la route	Constitue une infraction de 4ème degré en vertu de l'article 4.3° de l'AR du 30-09-2005 :Art. 17.2.3°. Le dépassement par la gauche d'un véhicule attelé [...] ou d'un véhicule à plus de deux roues est interdit à l'approche du sommet d'une côte et dans les virages, lorsque la visibilité est insuffisante, sauf si le dépassement peut se faire sans franchir la ligne blanche continue délimitant la partie de la chaussée affectée à la circulation venant en sens inverse.	1	0,01 %

(*) % par rapport au nombre total d'infractions

INFRACTIONS ROUTIÈRES (autoroutes incluses) : MOMENT

Nombre d'infractions selon le moment de la semaine

1er semestre 2023

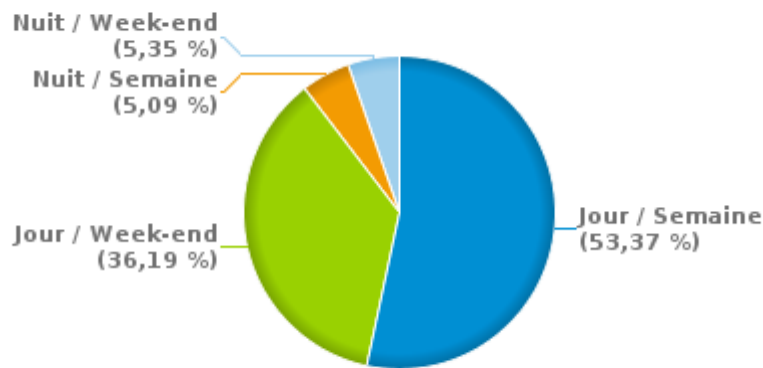


	Semaine			Week-end			TOTAL
	Jour	Nuit	Sous-total	Jour	Nuit	Sous-total	
Vitesse	8.309	857	9.166	6.345	837	7.182	16.348
Arrêt et stationnement	472	28	500	59	10	69	569
GSM	166	0	166	13	1	14	180
Casque et vêtements de protection	1	0	1	4	1	5	6
Ceinture et siège enfant	19	0	19	3	2	5	24
Feux de signalisation	13	0	13	4	2	6	19
Code de la route	289	5	294	46	24	70	364
Alcool	52	27	79	39	65	104	183
Drogues	25	0	25	11	5	16	41
Conditions techniques	193	5	198	65	10	75	273
Immatriculation	101	7	108	44	8	52	160
Permis de conduire	55	6	61	22	15	37	98
Assurance	24	1	25	6	4	10	35
Poids lourds	79	1	80	2	0	2	82
Autres	1	0	1	0	1	1	2
Inconnu	28	0	28	0	0	0	28
TOTAL	9.827	937	10.764	6.663	985	7.648	18.412

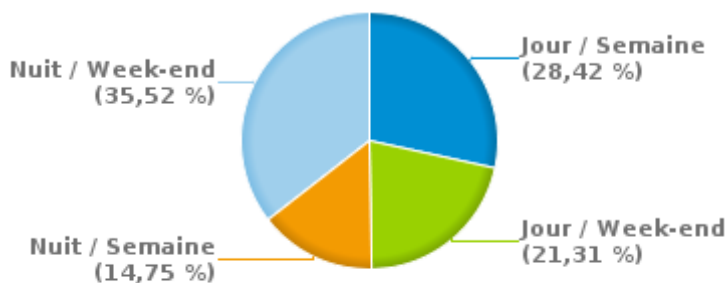
Weekend = Du vendredi 22h00 jusqu'au lundi 06h00
Semaine = Du lundi 06h00 jusqu'au vendredi 22h00

Jour: de 06h00 à 22h00
Nuit: de 22h00 à 06h00

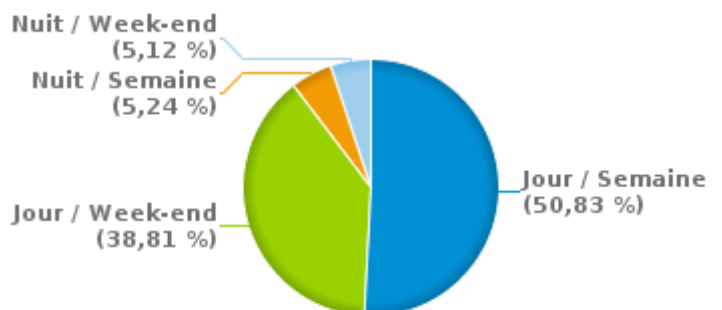
% infractions selon le moment pour le 1er semestre 2023



% infractions alcool selon le moment pour le 1er semestre 2023



% infractions vitesse selon le moment pour le 1er semestre 2023





INFRACTIONS DE VITESSE (autoroutes incluses) : ENDROIT DU CONTRÔLE

2023: 1er semestre

Braine-Le-Comte

Rue	Borne Kilométrique	Nr de maison	Excès de 0-10 km/h	Excès de 11-20 km/h	Excès de 21-30 km/h	Excès de 31-40 km/h	Excès de plus de 40 km/h	Excès de ??? km/h	TOTAL
AVENUE DU MAROuset VERS BRAINE-LE-COMTE		8		22	1				23
AVENUE DU MAROuset VERS BRAINE-LE-COMTE		OPP 1		52	8				60
AVENUE DU MAROuset VERS HENRIPONT		8		31					31
AVENUE DU MAROuset VERS HENRIPONT		OPP 1		29	3				32
CHAUSSÉE DE BRUXELLES VERS BRUXELLES		72		25	4	1			30
CHAUSSÉE DE BRUXELLES VERS BRUXELLES		79		9		1			10
CHAUSSÉE DE BRUXELLES VERS MONS		72		4	1				5
CHAUSSÉE DE BRUXELLES VERS MONS		79		3	2				5
CHAUSSÉE D'ECAUSSINNES VERS BRAINE-LE-COMTE		104		3		1			4
CHAUSSÉE D'ECAUSSINNES VERS BRAINE-LE-COMTE		106		19	3	1			23
CHAUSSÉE D'ECAUSSINNES VERS ECAUSSINNES		104		7	2				9
CHAUSSÉE D'ECAUSSINNES VERS ECAUSSINNES		106		39	5				44
Chaussée de Mons		209		1		1	2		4
CHAUSSÉE DE MONS VERS BRUXELLES		209	10	91	24	8	2		135
CHAUSSÉE DE MONS VERS MONS		209	12	77	14	5	1		109
Chemin des Dames		286		1					1
CHEMIN DES DAMES VERS ECAUSSINNES		286		1	1				2
N 532 - CHAUSSÉE D'ECAUSSINNES VERS BRAINE-LE-COMTE		104		22	1				23
N 532 - CHAUSSÉE D'ECAUSSINNES VERS ECAUSSINNES		104		36	6				42
N6 - CHAUSSÉE DE MONS VERS BRUXELLES	33.1		26	10	3		1		40
N6 - CHAUSSÉE DE MONS VERS MONS	33.1		15	16	3		2		36
N6 VERS BRAINE-LE-COMTE	33.9		4	27	7	3			41
N6 VERS SOIGNIES	33.9		17	85	17	10	1		130
ROUTE DE PETIT ROEULX VERS BRAINE-LE-COMTE		118		8	1		1		10
ROUTE DE PETIT ROEULX VERS STEENKERKE		118		4					4
Rue de l'Ecole Normale		53						1	1



INFRACTIONS DE VITESSE (autoroutes incluses) : ENDROIT DU CONTRÔLE

2023: 1er semestre

Rue	Borne Kilométrique	Nr de maison	Excès de 0-10 km/h	Excès de 11-20 km/h	Excès de 21-30 km/h	Excès de 31-40 km/h	Excès de plus de 40 km/h	Excès de ??? km/h	TOTAL
RUE DE NIVELLES VERS BRAINE-LE-COMTE		3		14					14
RUE DE NIVELLES VERS NIVELLES		3		7					7
Rue de Virginal		34			1				1
RUE DE VIRGINAL/ N280 VERS REBECQ		34		1	1				2
RUE DE VIRGINAL/ N280 VERS VIRGINAL		34		1					1
TOTAL			84	645	108	31	10	1	879

Ecaussinnes

Rue	Borne Kilométrique	Nr de maison	Excès de 11-20 km/h	Excès de 21-30 km/h	Excès de 31-40 km/h	TOTAL
RUE DE L'AVEDELLE VERS ECAUSSINNES		88	2			2
RUE DE L'AVEDELLE VERS LE ROEULX		88	2			2
RUE DE L'ESPINETTE VERS ECAUSSINNES		14	10	3	1	14
RUE DE L'ESPINETTE VERS RONQUIERES		14	7	5		12
RUE TRIBOUREAU VERS ECAUSSINNES		13	13	1	1	15
RUE TRIBOUREAU VERS FELUY		13	3	1		4
TOTAL			37	10	2	49

Le Roeulx

Rue	Borne Kilométrique	Nr de maison	Excès de 0-10 km/h	Excès de 11-20 km/h	Excès de 21-30 km/h	Excès de 31-40 km/h	Excès de plus de 40 km/h	Excès de ??? km/h	TOTAL
A007 VERS BRUXELLES	47.6			12	8	4			24
A501 Direction La Louvière	5.5						1		1
A7-E19 Direction Bruxelles	44.6			55	20				75
A7-E19 Direction Bruxelles	45.0					1		2	3
A7-E19 Direction Bruxelles	46.0					1		3	4
A7-E19 Direction Bruxelles	46.7			14	4			2	20



INFRACTIONS DE VITESSE (autoroutes incluses) : ENDROIT DU CONTRÔLE

2023: 1er semestre

Rue	Borne Kilométrique	Nr de maison	Excès de 0-10 km/h	Excès de 11-20 km/h	Excès de 21-30 km/h	Excès de 31-40 km/h	Excès de plus de 40 km/h	Excès de ??? km/h	TOTAL
A7-E19 Direction Bruxelles	47.0					1			1
A7-E19 Direction Bruxelles	47.1						1		1
A7-E19 Direction Bruxelles	47.4			1					1
A7-E19 Direction Bruxelles	47.5						1		1
A7-E19 Direction Bruxelles	47.8						1		1
A7-E19 Direction Bruxelles	48.0					1			1
A7-E19 Direction Bruxelles				1			2		3
A7-E19 Direction Bruxelles Parking Roelux-Thieu								1	1
A7-E19 Direction Valenciennes (F)	43.6			1					1
A7-E19 Direction Valenciennes (F)	45.0					1			1
A7-E19 Direction Valenciennes (F)	46.0							1	1
A7-E19 Direction Valenciennes (F)	46.1							2	2
A7-E19 Direction Valenciennes (F)	58.0							1	1
A7-E19 DIR. LA LOUVIERE	44.6		11.962	1.190	249	83	31		13.515
A7-E19 VILLE SUR HAINE DIRECTION BRUXELLES	48.0				121	33	6		160
CHAUSSEE DE MONS VERS LE ROEULX		185		62	8	1	1		72
CHAUSSEE DE MONS VERS MONS		185		31	8	1			40
CHAUSSEE DE SOIGNIES		55						1	1
CHAUSSEE DE SOIGNIES		69						1	1
N 538 - CHAUSSEE DE MONS VERS LE ROEULX		189		23	3	2			28
N 538 - CHAUSSEE DE MONS VERS MONS		189		17	1				18
Place de la Wanze								1	1
RN55 - CHAUSSEE DE SOIGNIES VERS LE ROEULX		111		8	2				10
RN55 - CHAUSSEE DE SOIGNIES VERS SOIGNIES		111	1	6	1		1		9
RUE D'HOUDENG VERS LA LOUVIERE		83		1	1				2
RUE D'HOUDENG VERS LA LOUVIERE		85		6					6
RUE D'HOUDENG VERS LE ROEULX		83		1					1



INFRACTIONS DE VITESSE (autoroutes incluses) : ENDROIT DU CONTRÔLE

2023: 1er semestre

Rue	Borne Kilometrique	Nr de maison	Excès de 0-10 km/h	Excès de 11-20 km/h	Excès de 21-30 km/h	Excès de 31-40 km/h	Excès de plus de 40 km/h	Excès de ??? km/h	TOTAL
RUE D'HOUDENG VERS LE ROEULX		85		7					7
Rue du Coron		9						1	1
Rue Raymond Cordier								1	1
TOTAL			11.963	1.436	426	129	42	20	14.016

Soignies

Rue	Borne Kilometrique	Nr de maison	Excès de 0-10 km/h	Excès de 11-20 km/h	Excès de 21-30 km/h	Excès de 31-40 km/h	Excès de plus de 40 km/h	Excès de ??? km/h	TOTAL
Boulevard Roosevelt		16						1	1
Boulevard Roosevelt		26						1	1
BOULEVARD ROOSEVELT VERS BRAINE-LE-COMTE		OPP 1		12	2				14
BOULEVARD ROOSEVELT VERS MONS		OPP 1		25	4		1		30
Chaussée de Braine								1	1
Chaussée de Bruxelles								1	1
CHAUSSEE DE BRUXELLES VERS CASTEAU		163		1					1
CHAUSSEE DE BRUXELLES VERS MONS		130		3					3
CHAUSSEE DE BRUXELLES VERS MONS		35		10	1				11
CHAUSSEE DE BRUXELLES VERS MONS		48		8			1		9
CHAUSSEE DE BRUXELLES VERS SOIGNIES		130		3	1				4
CHAUSSEE DE BRUXELLES VERS SOIGNIES		35		19	4				23
CHAUSSEE DE BRUXELLES VERS SOIGNIES		48		28	6	1			35
Chaussée de Lessines		196		1					1
Chaussée de Lessines		196A		2					2
CHAUSSEE DE LESSINES/N57 VERS GHISLENGHIEN		167	18	63	9		1		91
CHAUSSEE DE LESSINES/N57 VERS SOIGNIES		167		86	24	3			113
CHAUSSEE DE LESSINES VERS GHISLENGHIEN		124		55	28	5			88
CHAUSSEE DE LESSINES VERS GHISLENGHIEN		190		40	4	2	1		47



INFRACTIONS DE VITESSE (autoroutes incluses) : ENDROIT DU CONTRÔLE

2023: 1er semestre

Rue	Borne Kilometrique	Nr de maison	Excès de 0-10 km/h	Excès de 11-20 km/h	Excès de 21-30 km/h	Excès de 31-40 km/h	Excès de plus de 40 km/h	Excès de ??? km/h	TOTAL
CHAUSSEE DE LESSINES VERS GHISLENGHIEN		283		1	1				2
CHAUSSEE DE LESSINES VERS SOIGNIES		124		33	10				43
CHAUSSEE DE LESSINES VERS SOIGNIES		190	2	16	1	2	1		22
CHAUSSEE DE LESSINES VERS SOIGNIES		283		9	3				12
CHAUSSEE DE MONS VERS MONS		112		18	1				19
CHAUSSEE DE MONS VERS MONS		130		110	16	2			128
CHAUSSEE DE MONS VERS MONS		89		12					12
CHAUSSEE DE MONS VERS SOIGNIES		112		3	1				4
CHAUSSEE DE MONS VERS SOIGNIES		130		26	2				28
CHAUSSEE DE MONS VERS SOIGNIES		89		2	1				3
CHAUSSEE D'ENGHIEN VERS ENGHIEU		364		53	6	2			61
CHAUSSEE D'ENGHIEN VERS ENGHIEU		366		7					7
CHAUSSEE D'ENGHIEN VERS HOVES		419	24	86	16	1			127
CHAUSSEE D'ENGHIEN VERS SOIGNIES		364		30	2				32
CHAUSSEE D'ENGHIEN VERS SOIGNIES		366		1					1
CHAUSSEE D'ENGHIEN VERS SOIGNIES		419		26	6				32
Chaussée du Roelx		114						1	1
CHAUSSEE DU ROEULX VERS LE ROEULX		116		30	6				36
CHAUSSEE DU ROEULX VERS LE ROEULX		163		79	9	1			89
CHAUSSEE DU ROEULX VERS SOIGNIES		116		13	2				15
CHAUSSEE DU ROEULX VERS SOIGNIES		163		39	4	1	1		45
Chemin de Nivelles								1	1
GRAND CHEMIN VERS JURBISE		87		6					6
N57 - CHAUSSEE DE LESSINES VERS GHISLENGHIEN		196A		22	3	1			26
N57 - CHAUSSEE DE LESSINES VERS SOIGNIES		196A	1	12	6	1			20
N57 Direction Renaix							1		1
N6 - BOULEVARD ROOSEVELT VERS MONS	37.6	8	3	15	3				21



INFRACTIONS DE VITESSE (autoroutes incluses) : ENDROIT DU CONTRÔLE

2023: 1er semestre

Rue	Borne Kilometrique	Nr de maison	Excès de 0-10 km/h	Excès de 11-20 km/h	Excès de 21-30 km/h	Excès de 31-40 km/h	Excès de plus de 40 km/h	Excès de ??? km/h	TOTAL
N6 Direction Mons/Maubeuge (F)								1	1
RUE DE NEUVILLES/N524 VERS NEUVILLES		349		6					6
RUE DE NEUVILLES/N524 VERS NEUVILLES		372		7	3				10
RUE DE NEUVILLES/N524 VERS SOIGNIES		349		7	6				13
RUE DE NEUVILLES/N524 VERS SOIGNIES		372		2	1				3
RUE DE NEUVILLES VERS NEUVILLES		418		15	7				22
RUE DE NEUVILLES VERS NEUVILLES		420		8	1				9
RUE DE NEUVILLES VERS SOIGNIES		418		9	3				12
RUE DE NEUVILLES VERS SOIGNIES		420			1				1
RUE DE SIRIEU VERS NAAST		128		4	1				5
RUE DE SIRIEU VERS THIEUSIES		128		6					6
RUE JOSEPH QUINTART VERS HORRUES		34		23	4	1			28
RUE JOSEPH QUINTART VERS NEUVILLES		34		15	2	1			18
TOTAL			48	1.107	211	24	7	7	1.404



INFRACTIONS DE VITESSE (autoroutes incluses) : RÉGIME VITESSE

1er semestre 2023

Vitesse autorisée	Excès de 0-10 km/h	Excès de 11-20 km/h	Excès de 21-30 km/h	Excès de 31-40 km/h	Excès de plus de 40	Excès de ??? km/h	TOTAL
50	3	1.084	161	17	5	0	1.270
60	57	34	11	0	0	0	102
70	27	619	266	58	10	0	980
90	46	296	68	31	10	0	451
120	11.962	1.192	249	80	34	0	13.517
Inconnu	0	0	0	0	0	28	28
TOTAL	12.095	3.225	755	186	59	28	16.348

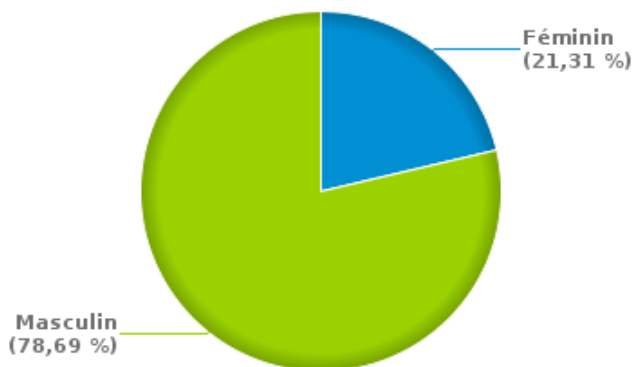
INFRACTIONS ROUTIÈRES (autoroutes incluses) : PROFIL DES CONTREVENANTS

1er semestre 2023

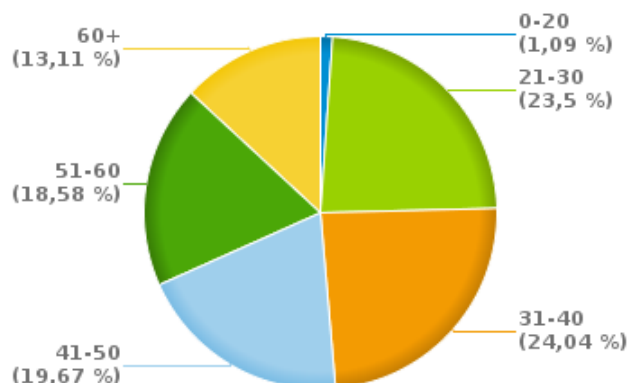
Nombre d'infractions d'alcool par catégorie d'âge et par sexe

	Masculin	Féminin	TOTAL
0-20	2	0	2
21-30	37	6	43
31-40	35	9	44
41-50	28	8	36
51-60	21	13	34
60+	21	3	24
TOTAL	144	39	183

% infractions alcool par sexe pour le 1er semestre 2023



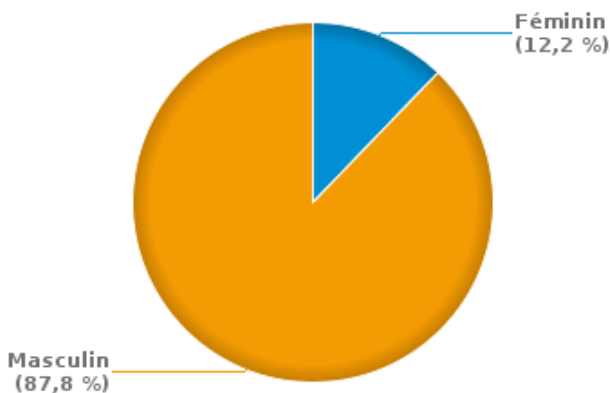
% infractions alcool par catégorie d'âge pour le 1er semestre 2023



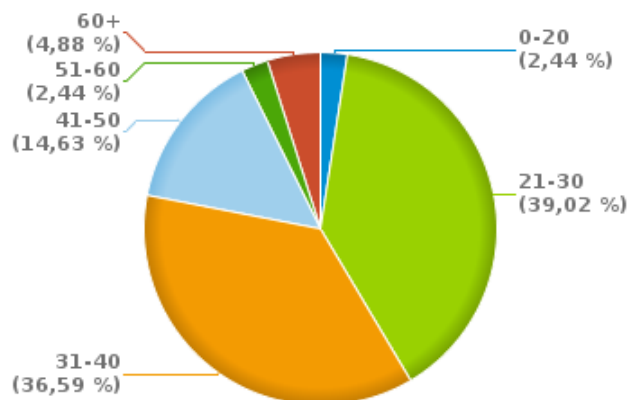
Nombre d'infractions de drogues par catégorie d'âge et par sexe

	Féminin	Masculin	TOTAL
0-20	0	1	1
21-30	2	14	16
31-40	1	14	15
41-50	0	6	6
51-60	0	1	1
60+	2	0	2
TOTAL	5	36	41

% infractions drogues par sexe pour le 1er semestre 2023



% infractions drogues par catégorie d'âge pour le 1er semestre 2023





INFRACTIONS ROUTIÈRES
FILTRES ET PARAMÈTRES SELECTIONNÉS
DANS CE RAPPORT

Année de début de l'infraction	2015
Année de fin de l'infraction	2023
Trimestre(s)	Trim. 1;Trim. 2
Zone de police	ZP HAUTE SENNE (SOIGNIES)
Unité locale/fédérale	
Hors/sur autoroute	(autoroutes incluses)
Unité de police constatante	
Date de clôture de la banque de données	30/09/2023

Date de mise à jour du rapport	08 NOV. 2023 17:00:17
---------------------------------------	-----------------------