

**Aperçu
Infractions routières
(autoroutes incluses)
2023: 1er semestre**

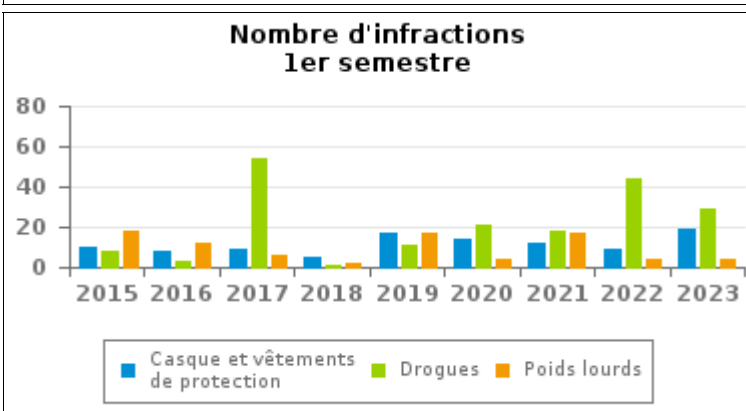
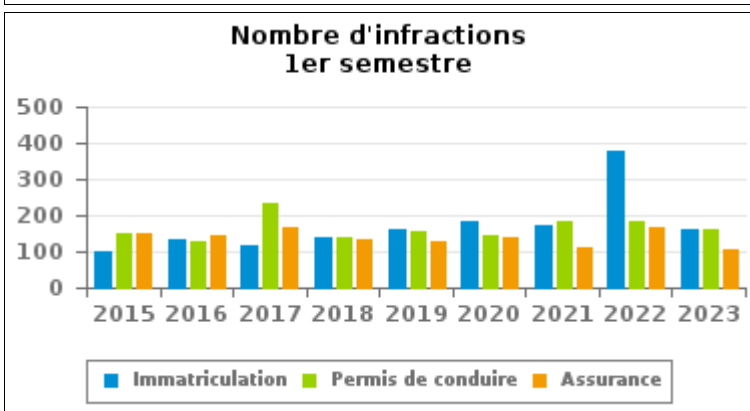
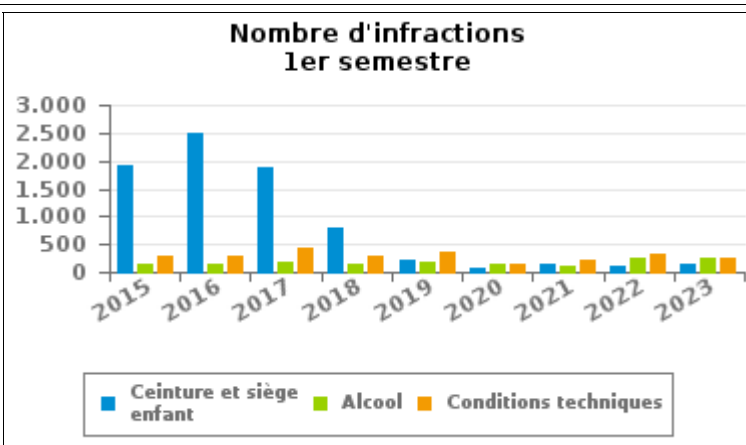
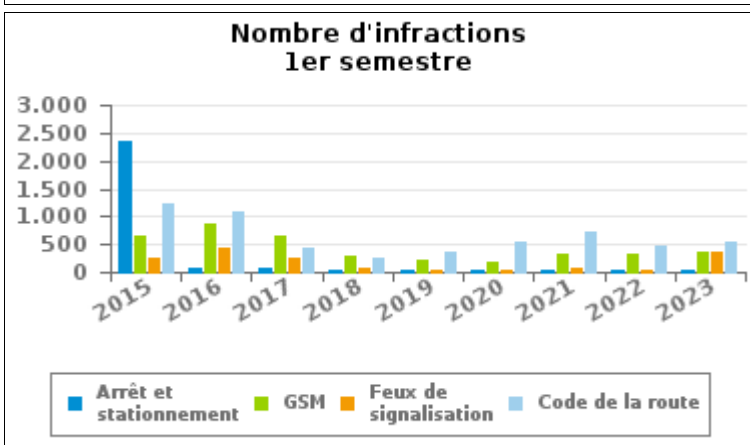
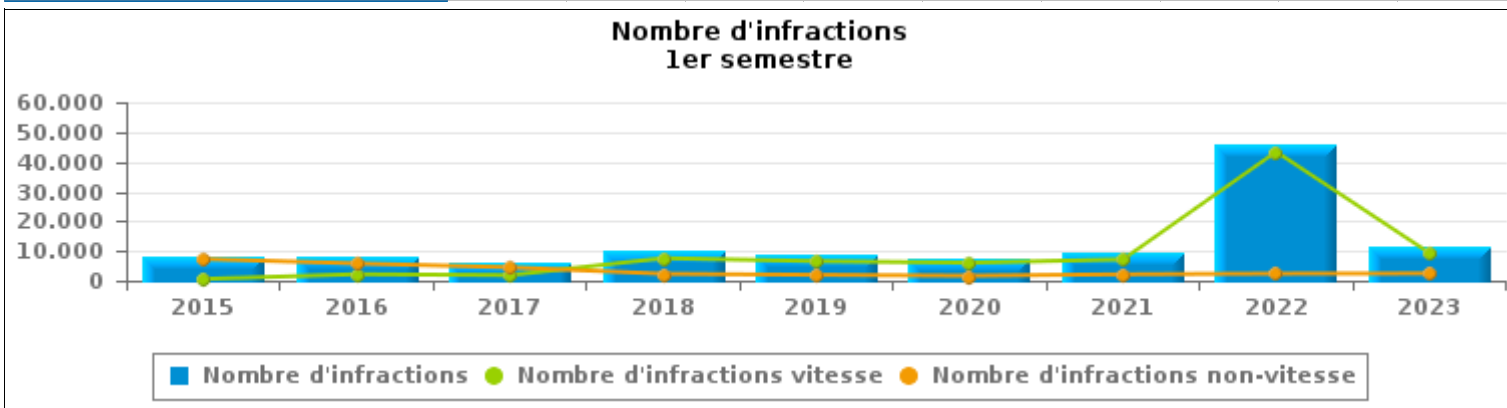
ZP LA LOUVIERE



INFRACTIONS ROUTIÈRES (autoroutes incluses) : APERÇU GÉNÉRAL

Comparaison 1er semestre 2015 - 2023

	2015	2016	2017	2018	2019	2020	2021	2022	2023
NOMBRE TOTAL D'INFRACTIONS	7.863	7.953	6.341	9.879	8.515	7.679	9.305	45.736	11.740
INFRACTIONS PAR THEME									
	2015	2016	2017	2018	2019	2020	2021	2022	2023
Vitesse	578	2.168	1.848	7.563	6.555	6.025	7.154	43.362	9.305
Arrêt et stationnement	2.354	60	56	34	39	39	35	22	37
GSM	664	852	659	300	228	170	321	321	367
Casque et vêtements de protection	10	8	9	5	17	14	12	9	19
Ceinture et siège enfant	1.927	2.499	1.891	796	232	79	155	119	143
Feux de signalisation	237	425	245	89	54	42	63	45	371
Code de la route	1.223	1.094	447	236	378	525	733	478	527
Alcool	134	139	172	147	194	139	116	243	249
Drogues	8	3	54	1	11	21	18	44	29
Conditions techniques	303	280	428	296	347	153	209	331	257
Immatriculation	102	134	119	137	160	184	170	379	163
Permis de conduire	148	127	235	139	153	146	186	182	160
Assurance	149	144	167	133	127	137	109	164	107
Poids lourds	18	12	6	2	17	4	17	4	4
Autres	8	6	5	0	3	0	4	5	2
Inconnu	0	2	0	1	0	1	3	28	0





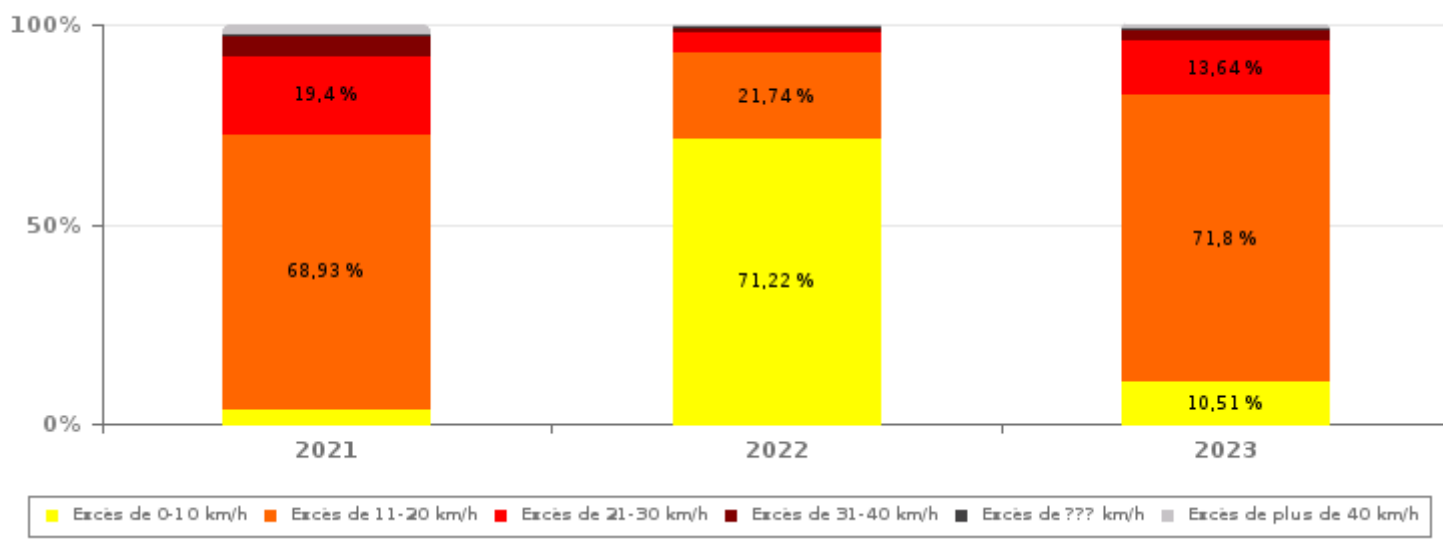
INFRACTIONS ROUTIÈRES (autoroutes incluses) : APERÇU GÉNÉRAL

INFRACTIONS PAR DEGRE DE GRAVITE

Comparaison 1er semestre 2015 - 2023

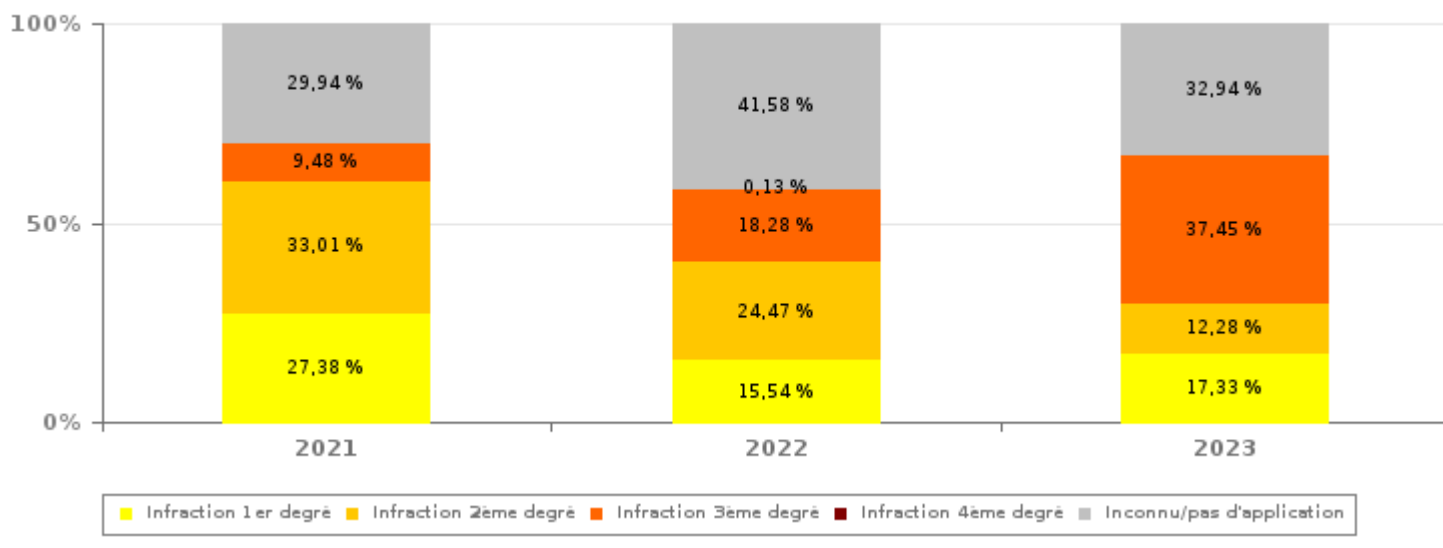
VITESSE	2015	2016	2017	2018	2019	2020	2021	2022	2023
Excès de 0-10 km/h	95	369	441	3.245	2.781	1.968	256	30.884	978
Excès de 11-20 km/h	207	1.214	1.045	3.294	2.914	3.007	4.931	9.426	6.681
Excès de 21-30 km/h	163	423	242	708	627	742	1.388	2.114	1.269
Excès de 31-40 km/h	63	90	71	199	149	200	376	596	246
Excès de plus de 40 km/h	10	36	23	86	53	79	186	302	103
Excès de ??? km/h	40	36	26	31	31	29	17	40	28
Sous-total VITESSE	578	2.168	1.848	7.563	6.555	6.025	7.154	43.362	9.305

Nombre d'infractions (vitesse): répartition selon la gravité pour le 1er semestre



NON-VITESSE	2015	2016	2017	2018	2019	2020	2021	2022	2023
1er degré	2.066	489	363	276	197	463	589	369	422
2ème degré	3.843	3.561	2.701	1.154	721	451	710	581	299
3ème degré	605	1.029	365	168	196	144	204	434	912
4ème degré	3	3	2	8	1	4	4	3	0
Inconnu/Pas d'application	768	703	1.062	710	845	592	644	987	802
Sous-total NON-VITESSE	7.285	5.785	4.493	2.316	1.960	1.654	2.151	2.374	2.435

Nombre d'infractions (non-vitesse): répartition selon la gravité pour le 1er semestre





INFRACTIONS ROUTIÈRES (autoroutes incluses) : APERÇU GÉNÉRAL

INFRACTIONS PAR DEGRE DE GRAVITE

Comparaison 1er semestre 2015 - 2023



INFRACTIONS ROUTIÈRES (autoroutes incluses) : APERÇU GÉNÉRAL

Comparaison par mois 1er semestre 2023

	Jan	Fév	Mar	Avr	Mai	Juin	TOTAL
NOMBRE TOTAL D'INFRACTIONS	992	1.324	2.377	2.616	2.938	1.493	11.740
INFRACTIONS PAR THEME							
	Jan	Fév	Mar	Avr	Mai	Juin	TOTAL
Vitesse	682	1.008	1.924	2.157	2.462	1.072	9.305
Arrêt et stationnement	7	3	6	9	8	4	37
GSM	38	45	70	66	81	67	367
Casque et vêtements de protection	0	0	0	2	3	14	19
Ceinture et siège enfant	11	27	19	22	23	41	143
Feux de signalisation	23	26	129	111	75	7	371
Code de la route	77	74	87	100	96	93	527
Alcool	54	38	17	28	23	89	249
Drogues	2	5	6	3	6	7	29
Conditions techniques	36	40	47	48	59	27	257
Immatriculation	14	20	34	29	47	19	163
Permis de conduire	23	21	17	26	36	37	160
Assurance	23	17	18	14	19	16	107
Poids lourds	1	0	3	0	0	0	4
Autres	1	0	0	1	0	0	2
Inconnu	0	0	0	0	0	0	0
INFRACTIONS PAR DEGRE DE GRAVI							
	Jan	Fév	Mar	Avr	Mai	Juin	TOTAL
VITESSE							
Excès de 0-10 km/h	23	19	54	82	751	49	978
Excès de 11-20 km/h	518	788	1.492	1.623	1.415	845	6.681
Excès de 21-30 km/h	110	161	285	361	218	134	1.269
Excès de 31-40 km/h	26	29	57	57	47	30	246
Excès de plus de 40 km/h	3	8	28	28	25	11	103
Excès de ??? km/h	2	3	8	6	6	3	28
Sous-total VITESSE	682	1.008	1.924	2.157	2.462	1.072	9.305
NON-VITESSE							
1er degré	64	67	68	85	68	70	422
2ème degré	27	41	57	43	63	68	299
3ème degré	79	88	221	215	204	105	912
4ème degré	0	0	0	0	0	0	0
Inconnu/Pas d'application	140	120	107	116	141	178	802
Sous-total NON-VITESSE	310	316	453	459	476	421	2.435



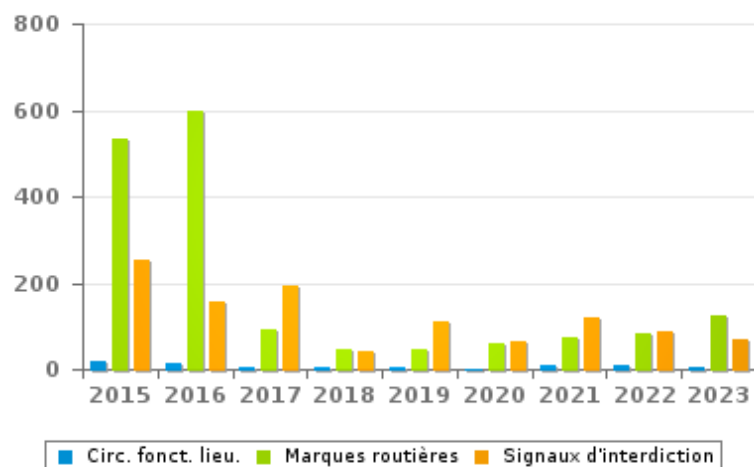
INFRACTIONS ROUTIÈRES (autoroutes incluses) : APERÇU GÉNÉRAL (DÉTAIL)

Comparaison 1er semestre 2015 - 2023

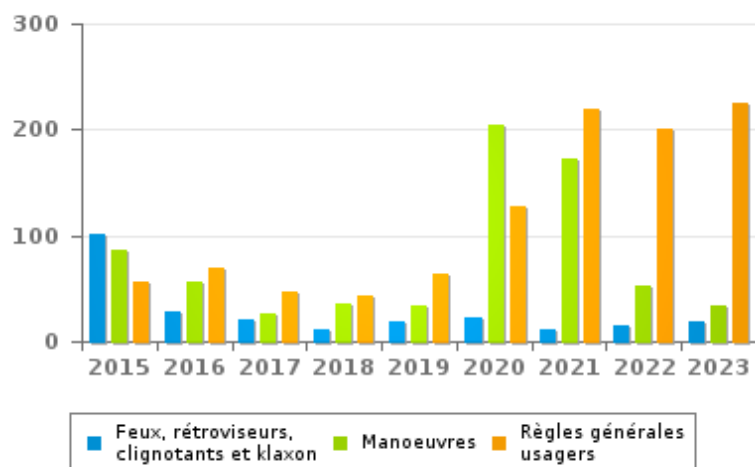
Code de la route

	2015	2016	2017	2018	2019	2020	2021	2022	2023
Marques routières	532	596	92	46	47	62	74	81	123
Signaux d'interdiction	253	156	193	41	112	63	119	88	70
Règles générales usagers	57	70	46	44	63	128	220	200	225
Manoeuvres	86	56	26	36	34	204	172	53	34
Signaux d'obligation	96	90	25	9	5	14	22	7	11
Priorité	38	42	13	21	71	17	24	11	23
Feux, rétroviseurs, clignotants et klaxon	101	28	20	12	18	23	11	15	18
Transport de personnes (code de la route)	3	4	2	3	2	2	60	3	9
Injonctions des agents qualifiés	15	16	8	8	7	5	8	8	3
Circulation en fonction du lieu	17	15	6	4	4	1	8	8	5
Chargement des véhicules (code de la route)	12	10	10	2	5	3	4	0	4
Comportement à l'égard de certains usagers	3	7	3	3	8	3	9	2	1
Code de la route: autres	10	4	3	7	2	0	2	2	1
TOTAL	1.223	1.094	447	236	378	525	733	478	527

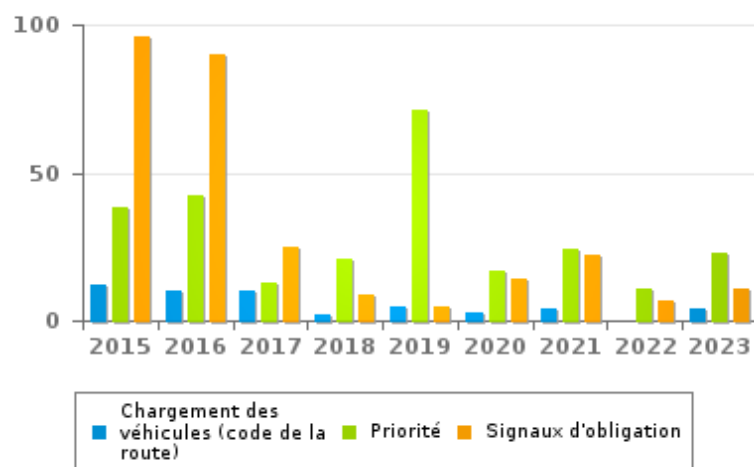
Nombre d'infractions
1er semestre



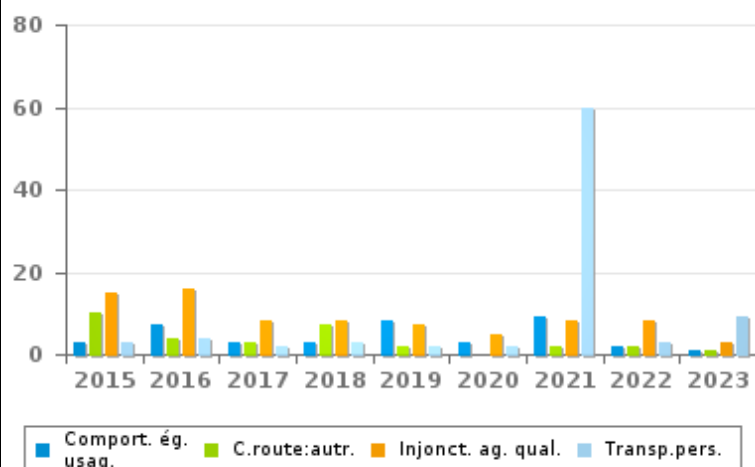
Nombre d'infractions
1er semestre



Nombre d'infractions
1er semestre



Nombre d'infractions
1er semestre





INFRACTIONS ROUTIÈRES (autoroutes incluses) : TOP 5 DES INFRACTIONS

1er semestre 2023

Toutes les infractions

Theme	Article de loi	Nombre d'infractions	% (*)
Vitesse	[Rég. w. :] Art. 11.1. Dans les agglomérations, la vitesse est limitée à 50 km à l'heure [...].	4.897	41,71%
Vitesse	[Rég. w. :] Art. 11.2.1°- b). En dehors des agglomérations, la vitesse est limitée à 120 km à l'heure [...] sur les voies publiques divisées en quatre bandes de circulation ou plus dont deux au moins sont affectées à chaque sens de circulation, pour autant que les sens de circulation soient séparés autrement qu'avec des marques routières [...]. Les limitations de vitesse inférieures imposées par le signal C43 ou résultant de l'article 11.3. restent d'application. Art. 5. Les usagers doivent se conformer aux signaux lumineux de circulation, aux signaux routiers et aux marques routières, lorsque ceux-ci sont réguliers en la forme, suffisamment visibles et placés conformément aux prescriptions du [...] règlement [général sur la police de la circulation routière et de l'usage de la voie publique]. Art. 68.3. [...] Sign. C43 [avec la mention 90]. A partir du signal jusqu'au prochain carrefour [ou signal C45], interdiction de circuler à une vitesse supérieure à [90 km/h] [...].	1.212	10,32%
Vitesse	[Rég. w. :] Art. 11.2.2°- b). En dehors des agglomérations, la vitesse est limitée à 90 km à l'heure [...] sur les autres voies publiques. Les limitations de vitesse inférieures imposées par le signal C43 ou résultant de l'article 11.3. restent d'application. Art. 5. Les usagers doivent se conformer aux signaux lumineux de circulation, aux signaux routiers et aux marques routières, lorsque ceux-ci sont réguliers en la forme, suffisamment visibles et placés conformément aux prescriptions du [...] règlement [général sur la police de la circulation routière et de l'usage de la voie publique]. Art. 68.3. [...] Sign. C43 [avec la mention 70]. A partir du signal jusqu'au prochain carrefour [ou signal C45], interdiction de circuler à une vitesse supérieure à [70 km/h] [...].	2.058	17,53%
Vitesse	[Rég. w. :] Art. 22quater. Dans les zones délimitées par les signaux routiers F4a et F4b, la vitesse est limitée à 30 km à l'heure.	944	8,04%
GSM	Constitue une infraction de 3ème degré en vertu de l'article 3.2°/2 de l'AR du 30-09-2005 : Art. 8.4. Sauf lorsque son véhicule est à l'arrêt ou en stationnement, le conducteur ne peut utiliser, tenir en main ni manipuler aucun appareil électronique mobile doté d'un écran [GSM/Smartphone/...], à moins qu'il ne soit fixé au véhicule dans un support destiné à cette fin.	367	3,13%
Feux de signalisation	Constitue une infraction de 3ème degré en vertu de l'article 3.36° de l'AR du 30-09-2005 : Art. 5. Les usagers doivent se conformer aux signaux lumineux de circulation, aux signaux routiers et aux marques routières, lorsque ceux-ci sont réguliers en la forme, suffisamment visibles et placés conformément aux prescriptions du [...] règlement [général sur la police de la circulation routière et de l'usage de la voie publique]. Art. 61.1. 1°. Les feux des signaux du système tricolore sont circulaires et ont la signification suivante : le feu rouge signifie interdiction de franchir la ligne d'arrêt ou, à défaut de ligne d'arrêt, le signal même.	367	3,13%

Infractions du 4ème degré

Theme	Article de loi	Nombre d'infractions	% (*)

(*) % par rapport au nombre total d'infractions



INFRACTIONS ROUTIÈRES (autoroutes incluses) : MOMENT

Nombre d'infractions selon le moment de la semaine

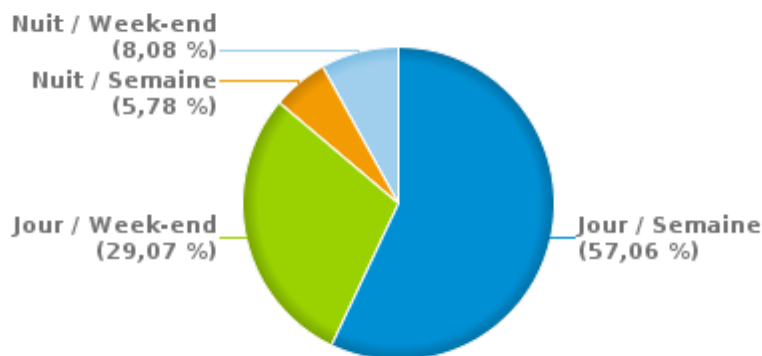
1er semestre 2023

	Semaine			Week-end			TOTAL
	Jour	Nuit	Sous-total	Jour	Nuit	Sous-total	
Vitesse	5.052	578	5.630	2.957	718	3.675	9.305
Arrêt et stationnement	25	0	25	11	1	12	37
GSM	303	2	305	58	4	62	367
Casque et vêtements de protection	12	0	12	6	1	7	19
Ceinture et siège enfant	124	0	124	17	2	19	143
Feux de signalisation	241	31	272	56	43	99	371
Code de la route	363	13	376	96	55	151	527
Alcool	92	19	111	63	75	138	249
Drogues	17	4	21	4	4	8	29
Conditions techniques	164	8	172	65	20	85	257
Immatriculation	114	6	120	33	10	43	163
Permis de conduire	111	12	123	27	10	37	160
Assurance	77	5	82	20	5	25	107
Poids lourds	4	0	4	0	0	0	4
Autres	0	1	1	0	1	1	2
Inconnu	0	0	0	0	0	0	0
TOTAL	6.699	679	7.378	3.413	949	4.362	11.740

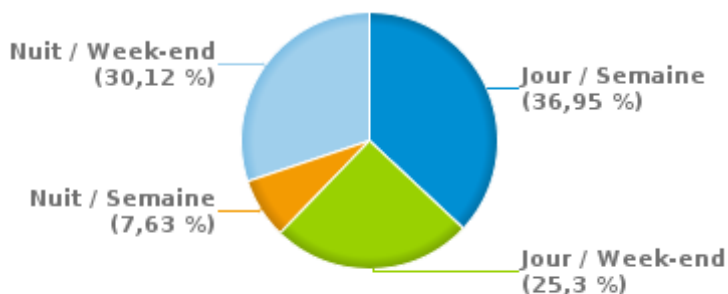
Weekend = Du vendredi 22h00 jusqu'au lundi 06h00
 Semaine = Du lundi 06h00 jusqu'au vendredi 22h00

Jour: de 06h00 à 22h00
 Nuit: de 22h00 à 06h00

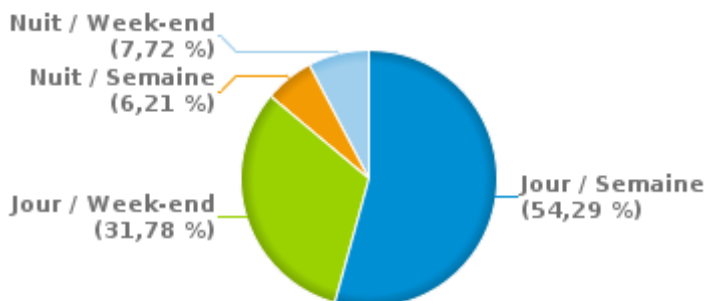
% infractions selon le moment pour le 1er semestre 2023



% infractions alcool selon le moment pour le 1er semestre 2023



% infractions vitesse selon le moment pour le 1er semestre 2023





INFRACTIONS DE VITESSE (autoroutes incluses) : ENDROIT DU CONTRÔLE

2023: 1er semestre

La Louvière

Rue	Borne Kilométrique	Nr de maison	Excès de 0-10 km/h	Excès de 11-20 km/h	Excès de 21-30 km/h	Excès de 31-40 km/h	Excès de plus de 40 km/h	Excès de ??? km/h	TOTAL
A15-E42 Direction Liège							1		1
A501 Direction La Louvière								2	2
A7-E19 Direction Bruxelles	42.9							2	2
A7-E19 Direction Bruxelles	43.4							1	1
A7-E19 Direction Bruxelles	43.9					1			1
A7-E19 Direction Bruxelles	44.0			1		1		1	3
A7-E19 Direction Valenciennes (F)	38.2							1	1
A7-E19 Direction Valenciennes (F)	41.5							1	1
A7-E19 Direction Valenciennes (F) Parking Houdeng					1				1
A7-E19 Dir. Valenciennes (F) Sortie 20A Houdeng	42.4							1	1
AVENUE DE LA MUTUALITE VERS BINCHE		51		1		1			2
AVENUE DE LA MUTUALITE VERS MANAGE		51		3					3
AVENUE DE LA WALLONIE, ARRET DE BUS"RUE PIERARD" V		*	42	809	95	24	9		979
AVENUE DE LA WALLONIE,ARRET DE BUS"RUE PIERARD" VI		*		24	3				27
Avenue de Wallonie		00		2	2	1			5
Avenue de Wallonie				1	1	1		3	6
AVENUE DE WALLONIE VERS A 501	0			169	28	5	3		205
Bld.des Droits de l'Homme		00						1	1
Bld.des Droits de l'Homme								1	1
Boulevard Michel Debaque		00		1	1	2	1		5
Boulevard Michel Debaque					1				1
BOULEVARD MICHEL DEBAUQUE VERS CORA		-	9	286	56	6	6		363
BOULEVARD MICHEL DEBAUQUE VERS GARE DU CENTRE		-	2	315	48	6			371
CHAUSSEE DE MONS VERS BINCHE		194		78	27	5	1		111
CHAUSSEE DE MONS VERS LA LOUVIERE		469		271	44	7	6		328
CHAUSSEE DE MONS VERS LA LOUVIERE CENTRE		194		23	1				24



INFRACTIONS DE VITESSE (autoroutes incluses) : ENDROIT DU CONTRÔLE

2023: 1er semestre

Rue	Borne Kilométrique	Nr de maison	Excès de 0-10 km/h	Excès de 11-20 km/h	Excès de 21-30 km/h	Excès de 31-40 km/h	Excès de plus de 40 km/h	Excès de ??? km/h	TOTAL
CHAUSSEE DE REDEMONT VERS HAINE-SAINT-PAUL		108			2				2
CHAUSSEE DE REDEMONT VERS MANAGE		108	47	741	145	26	5		964
Chaussée du Pont du Sart		53					1		1
CHAUSSEE DU PONT DU SART VERS LA LOUVIERE		141		1					1
CHAUSSEE DU PONT DU SART VERS LE ROEULX		60		8	4		2		14
CHAUSSEE DU PONT DU SART VERS SAINT VAAST		60		1		2			3
Chaussée Paul Houtart								1	1
CHAUSSEE PAUL HOUTART VERS LA LOUVIERE		206	2	80	23	3	4		112
CHAUSSEE PAUL HOUTART VERS LE ROEULX		206		2					2
Chemin de Familleureux		63		1					1
CHEMIN DE FAMILLEUREUX VERS BESONRIEUX		63	2	14					16
CHEMIN DE FAMILLEUREUX VERS BESONRIEUX		77	2	6					8
CHEMIN DE FAMILLEUREUX VERS LA LOUVIERE		77		6	3				9
Chemin du Wazoir		29		1	1				2
CHEMIN DU WAZOIR VERS BOIS DU LUC		29	2	32	4	1			39
CHEMIN DU WAZOIR VERS BOIS DU LUC		OPP 2	1	38	8		1		48
CHEMIN DU WAZOIR VERS HAINE-SAINT-PAUL		29		25	11	1	1		38
CHEMIN DU WAZOIR VERS HAINE-SAINT-PAUL		OPP 2		18	2				20
N055 VERS BINCHE	24.2			2	2				4
N 055 VERS LE ROEULX	25.8		48	315	95	19	11		488
N27 - CHAUSSEE DE MONS VERS BINCHE	31.6	323		21	5	3	1		30
N27 - CHAUSSEE DE MONS VERS LA LOUVIERE	31.6	323		3	1				4
N552 VERS THIEU	31.4			3	2	1			6
N55 DIRECTION BINCHE	27.7		53	503	122	35	11		724
N55 Direction Solre-sur-Sambre (Erquelinnes)	28.1			6					6
N55 VERS BINCHE	28.3		18	584	120	18	11		751
N55 VERS LE ROEULX	28.4		15	1.149	197	16	8		1.385



INFRACTIONS DE VITESSE (autoroutes incluses) : ENDROIT DU CONTRÔLE

2023: 1er semestre

Rue	Borne Kilometrique	Nr de maison	Excès de 0-10 km/h	Excès de 11-20 km/h	Excès de 21-30 km/h	Excès de 31-40 km/h	Excès de plus de 40 km/h	Excès de ??? km/h	TOTAL
PLACE DE STREPY VERS MAURAGE	062.8	OPP 2	359	77	6	1			443
PLACE DE STREPY VERS TRIVIERES		OPP 2	316	33	1	1			351
Rue Alexandre André								1	1
RUE BALASSE VERS HOUDENG		46		2					2
RUE BALASSE VERS STREPY-BRACQUEGNIES		46		9	1				10
RUE BENOIT DELSARTE VERS LA LOUVIERE		89		8					8
RUE BENOIT DELSARTE VERS MAURAGE		89		2			1		3
Rue Conreur		95						1	1
Rue de Baume		64						1	1
RUE DE BOUSSOIT VERS HAVRE		111		1					1
Rue de Braine		32		3	1	1			5
RUE DE BRAINE VERS ECAUSSINES		32		1					1
RUE DE BRAINE VERS LA LOUVIERE		32	4	17	4				25
RUE DE BRAINE VERS LA LOUVIERE		OPP 3		10	1	4	1		16
RUE DE BRAINE VERS MIGNAULT		OPP 3	2	10	5				17
Rue de Bray		147	9	165	23	8	8		213
Rue de Bray		157		2					2
Rue de Bray		60		4		1			5
RUE DE BRAY VERS BRAY		147	3	76	11				90
RUE DE BRAY VERS MAURAGE		147		190	36	6			232
RUE DE BRAY VERS MAURAGE		60		3					3
RUE DE LA BARETTE VERS LA LOUVIERE		124		1					1
RUE DE LA CROISSETTE VERS TRIVIERES		80		5	2				7
Rue de la Déportation		147			1				1
Rue de la Déportation		153				1			1
Rue de la Déportation				1					1
RUE DE LA DEPORTATION VERS HAINE SAINT-PAUL		**		24	8				32



INFRACTIONS DE VITESSE (autoroutes incluses) : ENDROIT DU CONTRÔLE

2023: 1er semestre

Rue	Borne Kilométrique	Nr de maison	Excès de 0-10 km/h	Excès de 11-20 km/h	Excès de 21-30 km/h	Excès de 31-40 km/h	Excès de plus de 40 km/h	Excès de ??? km/h	TOTAL
RUE DE LA DEPORTATION VERS HAINE-SAINT-PAUL		OP 14		8	16	8	2		34
RUE DE LA DEPORTATION VERS LA LOUVIERE CENTRE		OP 14	4	40	9	1	1		55
Rue de la Franco-Belge		26						1	1
Rue de la Grattine								1	1
RUE DE LA PETITE SUISSE VERS BESONRIEUX	-	-		2					2
RUE DE LA PETITE SUISSE VERS BESONRIEUX		10		4	1				5
RUE DE LA PETITE SUISSE VERS LA LOUVIERE		10		2					2
RUE DE LA PETITE SUISSE VERS MANAGÉ	-	-		5					5
Rue de la Station		13						1	1
RUE DE LA TONDREE VERS SAINT VAAST		3		7	3				10
RUE DE LA TONDREE VERS TRIVIERES		3		10		1	1		12
Rue de l'Hospice		19			1				1
RUE DE L'HOSPICE VERS SAINT-VAAST		19		2					2
Rue de l'Industrie								1	1
RUE DE L'INSTITUT NOTRE DAME DE LA COMPASSION VERS		292		21	4	3			28
RUE DE L'OLIVE VERS JOLIMONT / HAINE SAINT-PAUL		23		30	3				33
RUE DE L'OLIVE VERS LA LOUVIERE		23	30	93	19	7	1		150
Rue de l'Yser(Be)		125		2	2	1			5
RUE DE L'YSER VERS BESONRIEUX		125		2	2				4
RUE DE L'YSER VERS HOUDENG		125		14	3				17
RUE DE MIGNAULT VERS LA LOUVIERE		68			1				1
Rue des Canadiens		00						1	1
RUE DES CANADIENS VERS MAURAGE		157		1					1
Rue des Chasseurs		36		1					1
RUE DES CHASSEURS VERS LA LOUVIERE		36		5	2				7
RUE DES CHASSEURS VERS SAINT VAAST		36		1	2				3
RUE DES LAPERTEAUX VERS MAURAGE		25		4					4



INFRACTIONS DE VITESSE (autoroutes incluses) : ENDROIT DU CONTRÔLE

2023: 1er semestre

Rue	Borne Kilometrique	Nr de maison	Excès de 0-10 km/h	Excès de 11-20 km/h	Excès de 21-30 km/h	Excès de 31-40 km/h	Excès de plus de 40 km/h	Excès de ??? km/h	TOTAL
RUE DES LAPERTEAUX VERS THIEU		25		4					4
Rue des Rivaux		75			1	1			2
RUE DES RIVAUX VERS LA LOUVIERE		75		19	2				21
RUE DES RIVAUX VERS RUE BOEL		75		51	14	2	3		70
Rue de Trivières		93				1			1
RUE DE TRIVIERES VERS TRIVIERES		93		1	1				2
RUE DOCTEUR COFFE VERS MAURAGE		17		1					1
RUE DU BOIS D'HUBERBU VERS MAURAGE		83/1		5	1	6			12
RUE DU BOIS D'HUBERBU VERS TRIVIERES		83/1		1	2				3
RUE DUCHATEAU VERS HAINE SAINT PIERRE		176		8					8
RUE DUCHATEAU VERS MORLANWELZ		176		2					2
Rue du Couvent		16						1	1
Rue du Feureu		00						1	1
Rue du Four à Chaux		00					1		1
RUE DU FOUR A CHAUX VERS SAINT-VAAST		**		36	5				41
Rue du Quéniau		100			1				1
RUE DU QUENIAU VERS LA LOUVIERE		100		4	1				5
RUE DU QUENIAU VERS SAINT-VAAST		100		1					1
RUE DU ROEULX VERS BRACQUEGNIES		133		10		1			11
RUE DU ROEULX VERS MAURAGE		133			1				1
RUE DU TIR VERS HOUDENG		26	6	4	3	3			16
RUE DU TIR VERS HOUDENG		51		1					1
RUE DU TIR VERS LA LOUVIERE		26		3					3
RUE DU TIR VERS LA LOUVIERE		51		1					1
RUE EMILE LATTEUR VERS SAINT VAAST		31		1					1
RUE EMILE URBAIN VERS LA LOUVIERE		174		1	1				2
RUE EMILE URBAIN VERS SAINT VAAST		174		3		1			4



INFRACTIONS DE VITESSE (autoroutes incluses) : ENDROIT DU CONTRÔLE

2023: 1er semestre

Rue	Borne Kilometrique	Nr de maison	Excès de 0-10 km/h	Excès de 11-20 km/h	Excès de 21-30 km/h	Excès de 31-40 km/h	Excès de plus de 40 km/h	Excès de ??? km/h	TOTAL
RUE FERME BRICHANT VERS BESONRIEUX		29		2					2
RUE GRANDE VERS MAURAGE		16		2					2
RUE GRANDE VERS VILLE SUR HAINE		16		3		2			5
RUE GRAND'PEINE VERS BOIS DU LUC		60		4	2				6
RUE GRAND'PEINE VERS LE ROEULX		60		3	1				4
RUE JEAN JAURES VERS MANAGÉ		57		1					1
Rue Joseph II		24		1					1
RUE JOSEPH II VERS LE ROEULX		24		5	1		1		7
RUE JOSEPH II VERS SAINT VAAST		24		7					7
Rue Jules Tison								1	1
RUE OMER THIRIAR VERS LA LOUVIERE		155	2	20	7				29
RUE OMER THIRIAR VERS SAINT VAAST		155		13					13
RUE REINE ASTRID VERS BRACQUEGNIES		218		1					1
RUE REINE ASTRID VERS MAURAGE		218		3					3
Rue Saint-Julien		13		1					1
RUE SAINT JULIEN VERS MAURAGE		13		1					1
RUE SAINT JULIEN VERS TRIVIERES		13		1					1
Rue Sylvain Guyaux		31						1	1
Rue Sylvain Guyaux		97						1	1
RUE TIERNE A TARTES VERS TRIVIERES		33		1	1				2
RUE VICTOR GONDAT VERS SAINT-VAAST		56		8	1				9
RUE VICTOR GONDAT VERS TRIVIERES		56		5					5
TOTAL			978	6.681	1.269	246	103	28	9.305



INFRACTIONS DE VITESSE (autoroutes incluses) : RÉGIME VITESSE

1er semestre 2023

Vitesse autorisée	Excès de 0-10 km/h	Excès de 11-20 km/h	Excès de 21-30 km/h	Excès de 31-40 km/h	Excès de plus de 40	Excès de ??? km/h	TOTAL
30	678	262	38	4	3	0	985
50	166	3.856	692	151	58	0	4.923
60	0	61	13	0	0	0	74
70	33	1.681	307	36	19	0	2.076
90	101	821	219	55	22	0	1.218
120	0	0	0	0	1	0	1
Inconnu	0	0	0	0	0	28	28
TOTAL	978	6.681	1.269	246	103	28	9.305



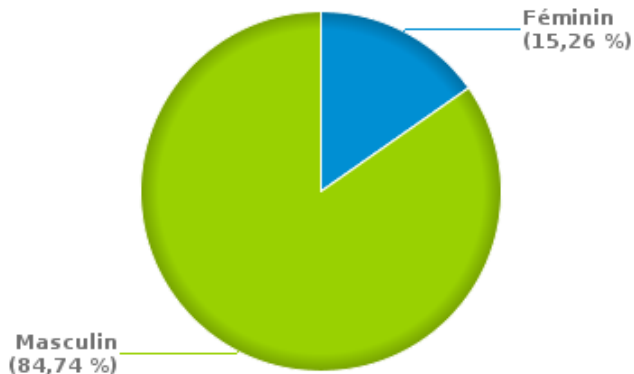
INFRACTIONS ROUTIÈRES (autoroutes incluses) : PROFIL DES CONTREVENANTS

1er semestre 2023

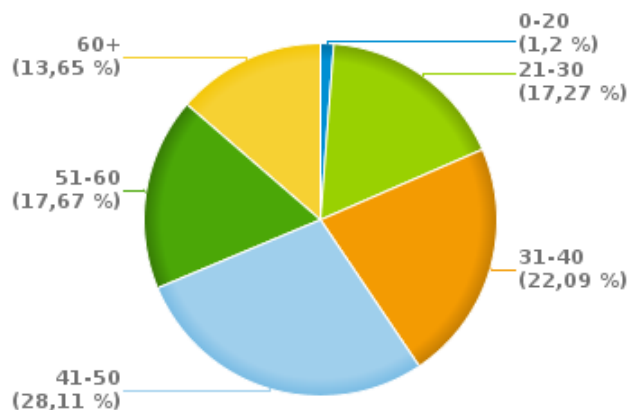
Nombre d'infractions d'alcool par catégorie d'âge et par sexe

	Masculin	Féminin	TOTAL
0-20	1	2	3
21-30	38	5	43
31-40	47	8	55
41-50	61	9	70
51-60	38	6	44
60+	26	8	34
TOTAL	211	38	249

% infractions alcool par sexe pour le 1er semestre 2023



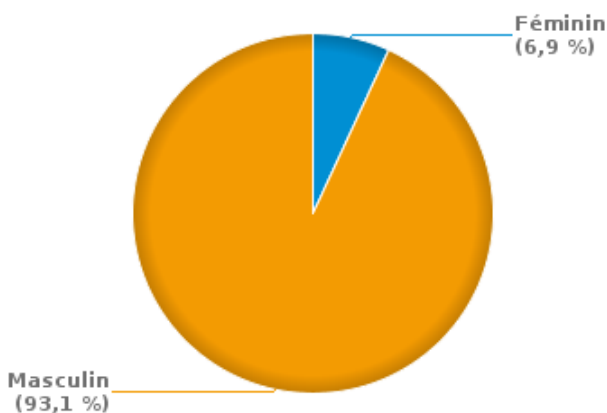
% infractions alcool par catégorie d'âge pour le 1er semestre 2023



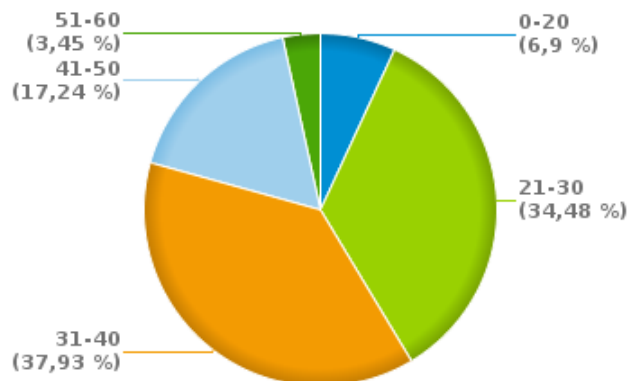
Nombre d'infractions de drogues par catégorie d'âge et par sexe

	Féminin	Masculin	TOTAL
0-20	0	2	2
21-30	1	9	10
31-40	1	10	11
41-50	0	5	5
51-60	0	1	1
TOTAL	2	27	29

% infractions drogues par sexe pour le 1er semestre 2023



% infractions drogues par catégorie d'âge pour le 1er semestre 2023





INFRACTIONS ROUTIÈRES
FILTRES ET PARAMÈTRES SELECTIONNÉS
DANS CE RAPPORT

Année de début de l'infraction	2015
Année de fin de l'infraction	2023
Trimestre(s)	Trim. 1;Trim. 2
Zone de police	ZP LA LOUVIERE
Unité locale/fédérale	
Hors/sur autoroute	(autoroutes incluses)
Unité de police constatante	
Date de clôture de la banque de données	30/09/2023

Date de mise à jour du rapport	08 NOV. 2023 17:00:17
---------------------------------------	-----------------------