

**Aperçu
Infractions routières
(autoroutes incluses)
2023: 1er semestre**

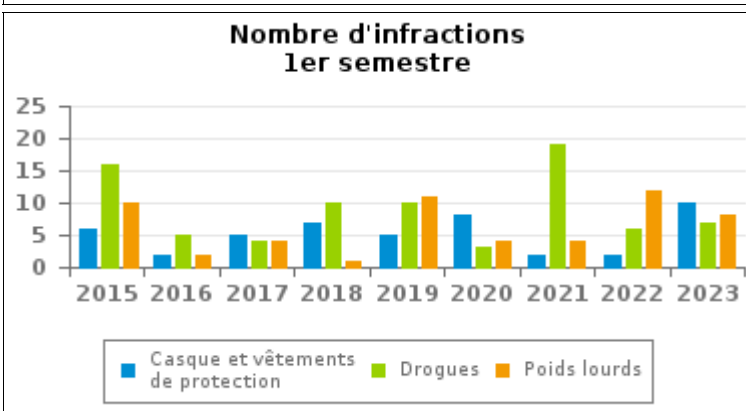
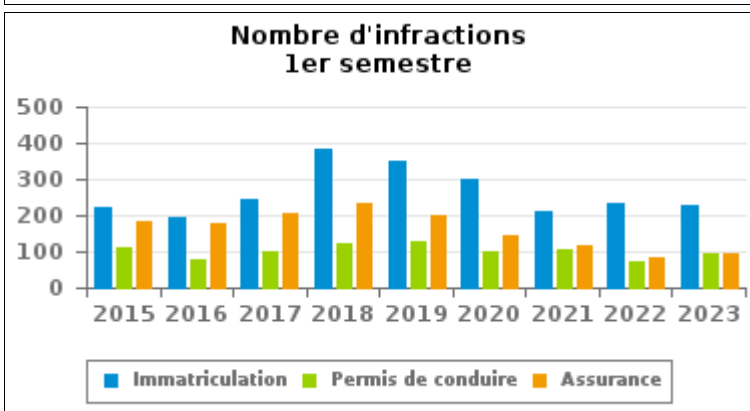
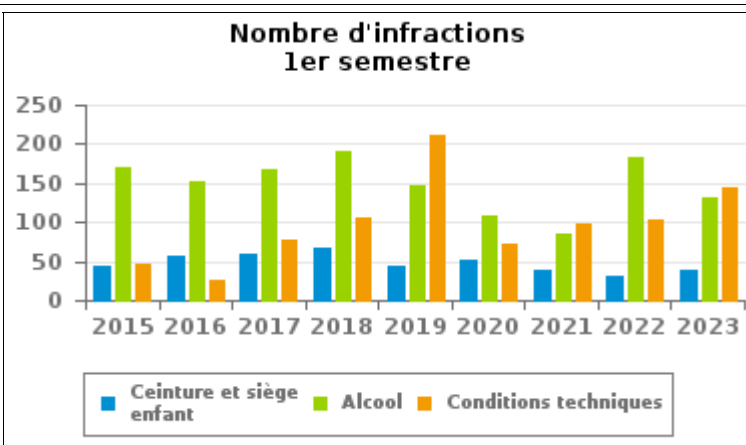
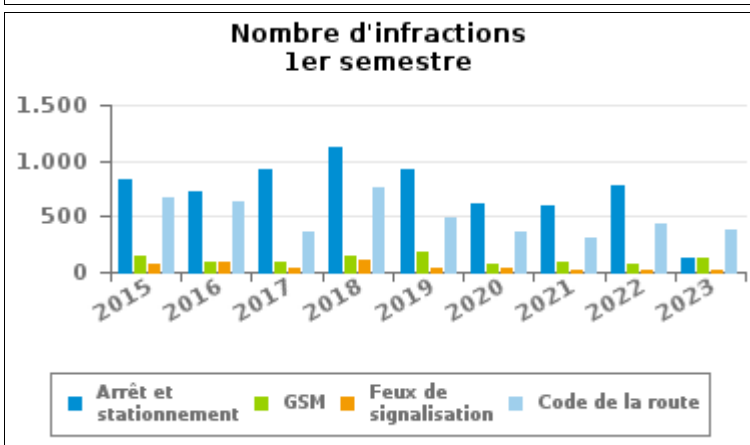
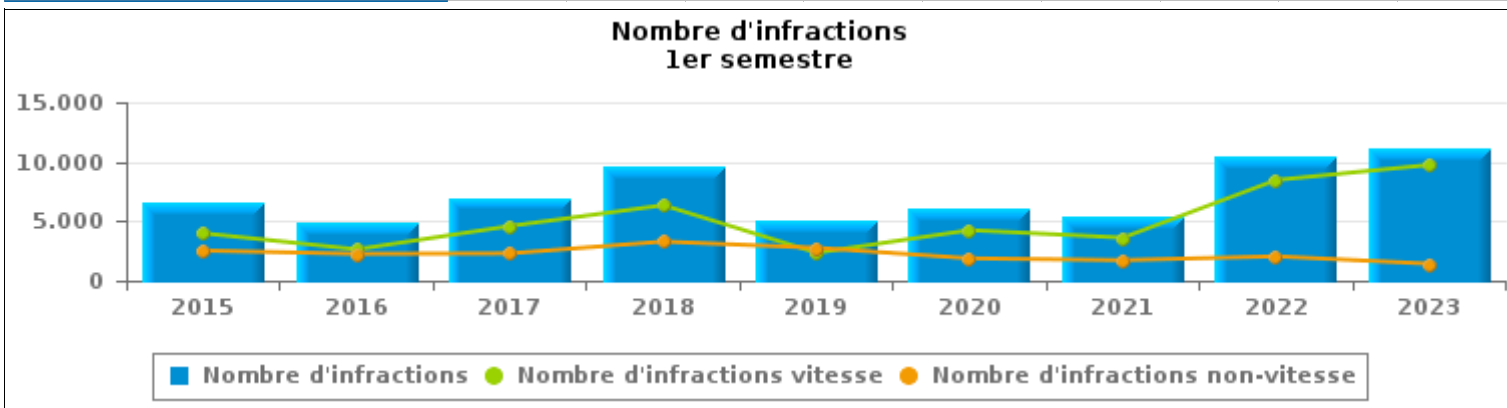
**ZP DE MOUSCRON
(MOUSCRON)**



INFRACTIONS ROUTIÈRES (autoroutes incluses) : APERÇU GÉNÉRAL

Comparaison 1er semestre 2015 - 2023

	2015	2016	2017	2018	2019	2020	2021	2022	2023
NOMBRE TOTAL D'INFRACTIONS	6.510	4.891	6.892	9.633	5.107	6.125	5.339	10.508	11.157
INFRACTIONS PAR THEME									
	2015	2016	2017	2018	2019	2020	2021	2022	2023
Vitesse	3.981	2.635	4.597	6.345	2.345	4.248	3.614	8.463	9.734
Arrêt et stationnement	827	726	930	1.114	926	616	603	781	130
GSM	139	90	91	136	177	64	99	80	122
Casque et vêtements de protection	6	2	5	7	5	8	2	2	10
Ceinture et siège enfant	44	56	59	66	43	51	38	31	39
Feux de signalisation	64	94	37	100	40	35	10	13	19
Code de la route	672	635	355	757	483	353	315	438	387
Alcool	171	151	167	192	147	107	85	184	132
Drogues	16	5	4	10	10	3	19	6	7
Conditions techniques	47	26	77	105	212	73	97	104	144
Immatriculation	221	192	246	386	350	301	213	231	228
Permis de conduire	112	80	100	124	129	98	106	75	92
Assurance	182	178	203	233	198	145	116	81	95
Poids lourds	10	2	4	1	11	4	4	12	8
Autres	0	0	1	1	0	0	2	0	0
Inconnu	18	19	16	56	31	19	16	7	10





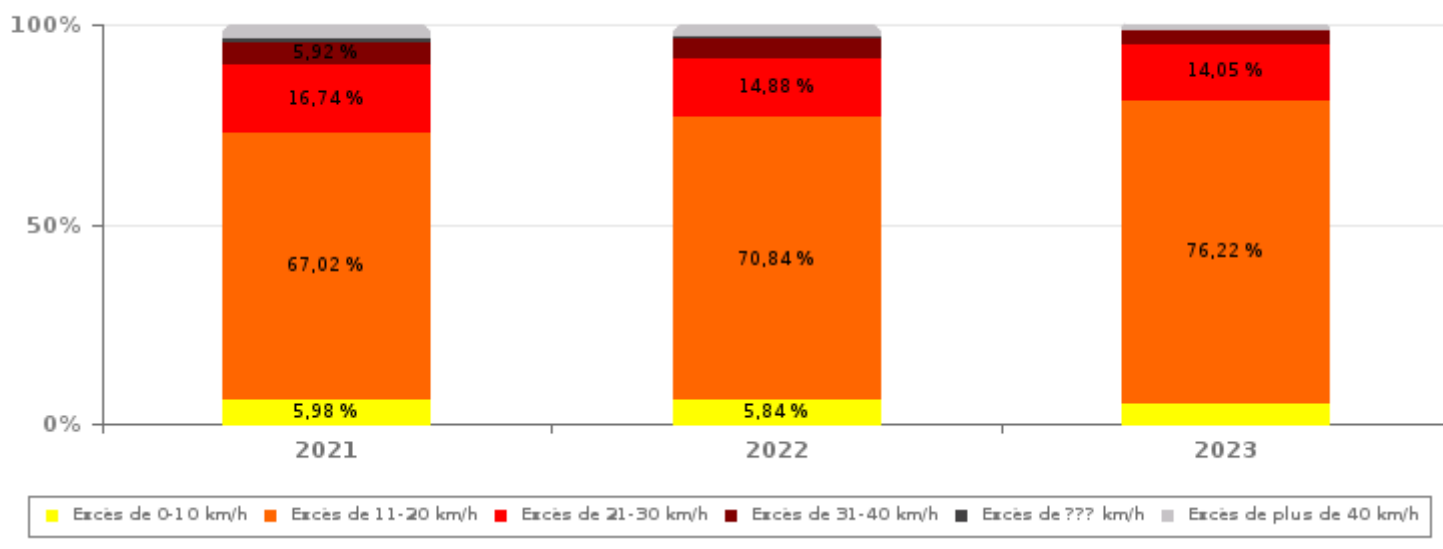
INFRACTIONS ROUTIÈRES (autoroutes incluses) : APERÇU GÉNÉRAL

INFRACTIONS PAR DEGRE DE GRAVITE

Comparaison 1er semestre 2015 - 2023

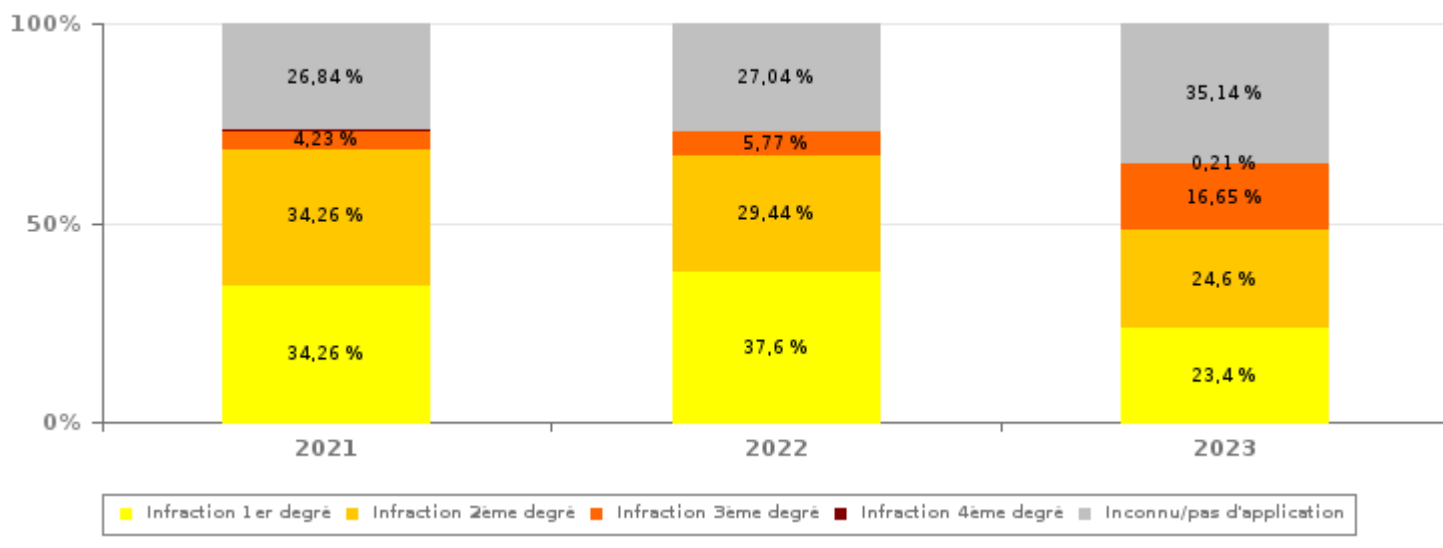
VITESSE	2015	2016	2017	2018	2019	2020	2021	2022	2023
Excès de 0-10 km/h	3.236	2.151	3.671	5.035	38	185	216	494	472
Excès de 11-20 km/h	556	366	718	946	1.770	3.019	2.422	5.995	7.419
Excès de 21-30 km/h	90	59	116	207	356	636	605	1.259	1.368
Excès de 31-40 km/h	30	8	31	51	89	229	214	430	306
Excès de plus de 40 km/h	10	6	7	20	43	137	125	263	125
Excès de ??? km/h	59	45	54	86	49	42	32	22	44
Sous-total VITESSE	3.981	2.635	4.597	6.345	2.345	4.248	3.614	8.463	9.734

Nombre d'infractions (vitesse): répartition selon la gravité pour le 1er semestre



NON-VITESSE	2015	2016	2017	2018	2019	2020	2021	2022	2023
1er degré	1.140	1.041	940	1.483	840	588	591	769	333
2ème degré	690	583	644	811	1.016	711	591	602	350
3ème degré	118	132	116	160	132	94	73	118	237
4ème degré	30	13	9	8	11	6	7	3	3
Inconnu/Pas d'application	551	487	586	826	763	478	463	553	500
Sous-total NON-VITESSE	2.529	2.256	2.295	3.288	2.762	1.877	1.725	2.045	1.423

Nombre d'infractions (non-vitesse): répartition selon la gravité pour le 1er semestre





INFRACTIONS ROUTIÈRES (autoroutes incluses) : APERÇU GÉNÉRAL

INFRACTIONS PAR DEGRE DE GRAVITE

Comparaison 1er semestre 2015 - 2023



INFRACTIONS ROUTIÈRES (autoroutes incluses) : APERÇU GÉNÉRAL

Comparaison par mois 1er semestre 2023

	Jan	Fév	Mar	Avr	Mai	Juin	TOTAL
NOMBRE TOTAL D'INFRACTIONS	499	296	2.287	2.778	2.495	2.802	11.157
INFRACTIONS PAR THEME							
	Jan	Fév	Mar	Avr	Mai	Juin	TOTAL
Vitesse	230	59	2.072	2.567	2.326	2.480	9.734
Arrêt et stationnement	6	0	1	2	11	110	130
GSM	33	25	18	16	9	21	122
Casque et vêtements de protection	6	1	0	1	1	1	10
Ceinture et siège enfant	6	4	13	6	4	6	39
Feux de signalisation	3	8	2	4	2	0	19
Code de la route	96	74	54	59	27	77	387
Alcool	34	32	21	16	23	6	132
Drogues	0	1	1	1	0	4	7
Conditions techniques	21	15	31	31	15	31	144
Immatriculation	25	36	37	43	44	43	228
Permis de conduire	22	16	15	13	16	10	92
Assurance	17	19	20	17	15	7	95
Poids lourds	0	5	0	2	1	0	8
Autres	0	0	0	0	0	0	0
Inconnu	0	1	2	0	1	6	10
INFRACTIONS PAR DEGRE DE GRAVI							
	Jan	Fév	Mar	Avr	Mai	Juin	TOTAL
VITESSE							
Excès de 0-10 km/h	9	2	117	131	108	105	472
Excès de 11-20 km/h	110	24	1.599	1.953	1.770	1.963	7.419
Excès de 21-30 km/h	64	14	273	375	342	300	1.368
Excès de 31-40 km/h	21	8	63	72	65	77	306
Excès de plus de 40 km/h	13	2	16	31	33	30	125
Excès de ??? km/h	13	9	4	5	8	5	44
Sous-total VITESSE	230	59	2.072	2.567	2.326	2.480	9.734
	Jan	Fév	Mar	Avr	Mai	Juin	TOTAL
NON-VITESSE							
1er degré	68	44	32	50	35	104	333
2ème degré	40	51	54	49	49	107	350
3ème degré	64	54	38	34	15	32	237
4ème degré	1	0	1	0	1	0	3
Inconnu/Pas d'application	96	88	90	78	69	79	500
Sous-total NON-VITESSE	269	237	215	211	169	322	1.423

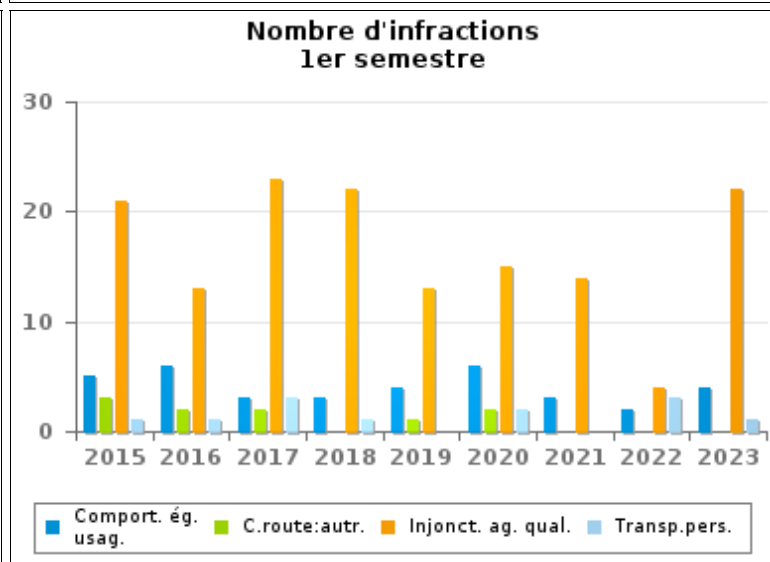
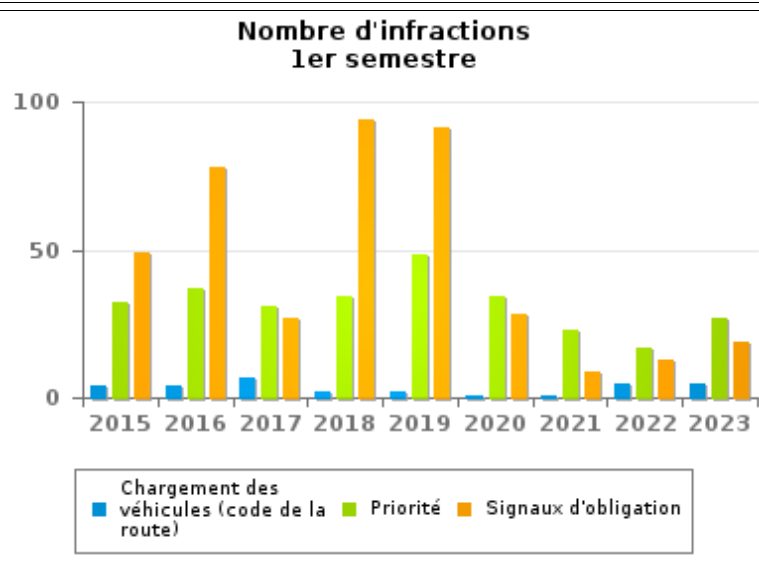
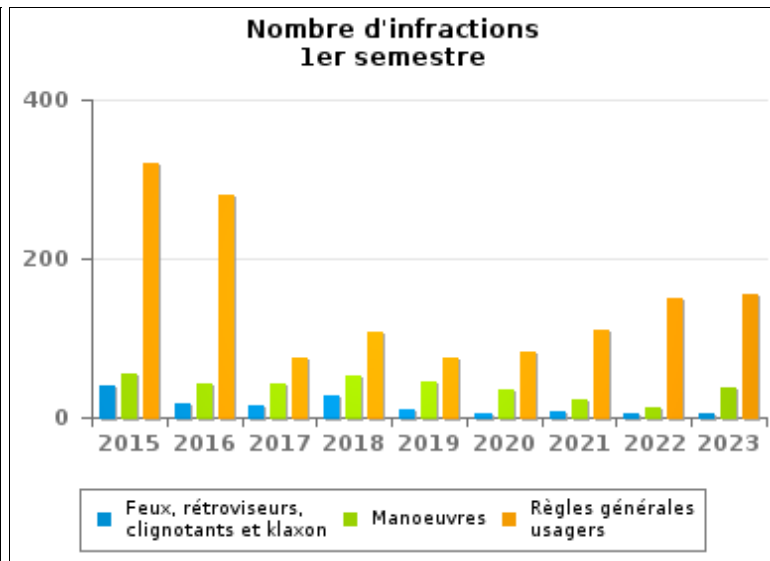
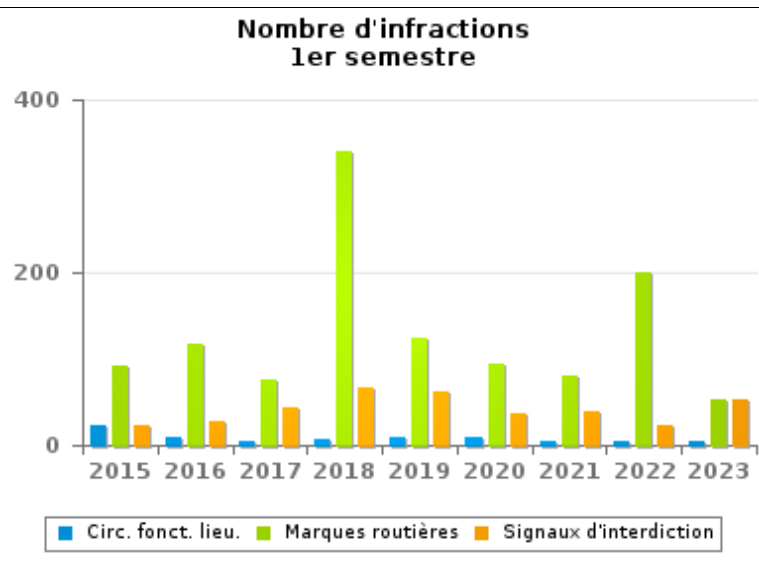


INFRACTIONS ROUTIÈRES (autoroutes incluses) : APERÇU GÉNÉRAL (DÉTAIL)

Comparaison 1er semestre 2015 - 2023

Code de la route

	2015	2016	2017	2018	2019	2020	2021	2022	2023
Règles générales usagers	321	279	76	107	74	83	109	150	156
Marques routières	92	118	77	340	124	94	81	199	54
Signaux d'obligation	49	78	27	94	91	28	9	13	19
Signaux d'interdiction	24	27	44	66	62	37	39	22	52
Manoeuvres	55	43	43	53	45	36	23	12	37
Priorité	32	37	31	34	48	34	23	17	27
Injonctions des agents qualifiés	21	13	23	22	13	15	14	4	22
Feux, rétroviseurs, clignotants et klaxon	41	18	14	27	9	6	8	6	6
Circulation en fonction du lieu	24	9	5	8	10	9	5	5	4
Comportement à l'égard de certains usagers	5	6	3	3	4	6	3	2	4
Chargement des véhicules (code de la route)	4	4	7	2	2	1	1	5	5
Transport de personnes (code de la route)	1	1	3	1	0	2	0	3	1
Code de la route: autres	3	2	2	0	1	2	0	0	0
TOTAL	672	635	355	757	483	353	315	438	387





INFRACTIONS ROUTIÈRES (autoroutes incluses) : TOP 5 DES INFRACTIONS

1er semestre 2023

Toutes les infractions

Theme	Article de loi	Nombre d'infractions	% (*)
Vitesse	[Rég. w. :] Art. 11.1. Dans les agglomérations, la vitesse est limitée à 50 km à l'heure [...].	6.383	57,21%
Vitesse	[Rég. w. :] Art. 11.2.1°- b). En dehors des agglomérations, la vitesse est limitée à 120 km à l'heure [...] sur les voies publiques divisées en quatre bandes de circulation ou plus dont deux au moins sont affectées à chaque sens de circulation, pour autant que les sens de circulation soient séparés autrement qu'avec des marques routières [...]. Les limitations de vitesse inférieures imposées par le signal C43 ou résultant de l'article 11.3. restent d'application. Art. 5. Les usagers doivent se conformer aux signaux lumineux de circulation, aux signaux routiers et aux marques routières, lorsque ceux-ci sont réguliers en la forme, suffisamment visibles et placés conformément aux prescriptions du [...] règlement [général sur la police de la circulation routière et de l'usage de la voie publique]. Art. 68.3. [...] Sign. C43 [avec la mention 90]. A partir du signal jusqu'au prochain carrefour [ou signal C45], interdiction de circuler à une vitesse supérieure à [90 km/h] [...].	3.256	29,18%
GSM	Constitue une infraction de 3ème degré en vertu de l'article 3.2°/2 de l'AR du 30-09-2005 : Art. 8.4. Sauf lorsque son véhicule est à l'arrêt ou en stationnement, le conducteur ne peut utiliser, tenir en main ni manipuler aucun appareil électronique mobile doté d'un écran [GSM/Smartphone/...], à moins qu'il ne soit fixé au véhicule dans un support destiné à cette fin.	122	1,09%
Code de la route	Art. 59.6. Sous réserve des dérogations prévues à l'article 81.5 du [...] règlement [général sur la police de la circulation routière et de l'usage de la voie publique] et dans l'arrêté royal relatif à la circulation routière de véhicules exceptionnels, aucun véhicule ne peut être mis ou maintenu en circulation sur la voie publique, s'il n'est conforme aux dispositions du [...] règlement [général sur la police de la circulation routière et de l'usage de la voie publique], et des règlements techniques des véhicules automobiles ou des cyclomoteurs et motocyclettes.	97	0,87%
Conditions techniques	Art. 24.§1er. Aucun véhicule soumis au contrôle technique en vertu [...] [de l'AR du 15-03-1968] ne peut se trouver sur la voie publique s'il n'est pourvu d'un certificat de visite accompagné d'une vignette de contrôle en cours de validité et d'un rapport d'identification ou fiche technique correspondant à son utilisation et du document "Inspection visuelle du véhicule", pour autant que ces documents soient requis. [...] Pas d'application pour : 1° [...] déplacement, à vide, par le chemin le plus direct : a) entre la station de contrôle technique et la résidence ou le siège d'exploitation [...] du titulaire [...] ou du réparateur et vice versa; b) entre le lieu de résidence ou le siège d'exploitation du titulaire du véhicule et le siège d'exploitation du réparateur et vice versa; 2° [...] déplacement, par le chemin le plus direct, du poste frontière d'entrée en Belgique à la résidence ou au siège d'exploitation du titulaire du véhicule ou à la station de contrôle technique.	119	1,07%



INFRACTIONS ROUTIÈRES (autoroutes incluses) : TOP 5 DES INFRACTIONS

1er semestre 2023

Infractions du 4ème degré

Theme	Article de loi	Nombre d'infractions	% (*)
Code de la route	Art. 4.1. Les usagers doivent obtempérer immédiatement aux injonctions des agents qualifiés. Art. 4.2.2°. Sont notamment considérées comme injonctions : le ou les bras tendus horizontalement, qui signifie arrêt pour les usagers qui viennent de directions coupant celles indiquées par le ou les bras tendus. Art. 4.1°. Sont infractions du quatrième degré au sens de l'article 29§1er, 1er alinéa de la [...] loi relative à la police de la circulation routière, coordonnée le 16 mars 1968: [...] transgresser les ordres [...] [mentionnés à l'article 4.2.2° de l'AR 01-12-1975] d'une personne habilitée.	2	0,02 %
Code de la route	Constitue une infraction de 4ème degré en vertu de l'article 4.4° de l'AR du 30-09-2005 : Art. 20.3.1°. Il est interdit de s'engager sur un passage à niveau lorsque les barrières sont en mouvement ou fermées.	1	0,01 %

(*) % par rapport au nombre total d'infractions

INFRACTIONS ROUTIÈRES (autoroutes incluses) : MOMENT

Nombre d'infractions selon le moment de la semaine

1er semestre 2023

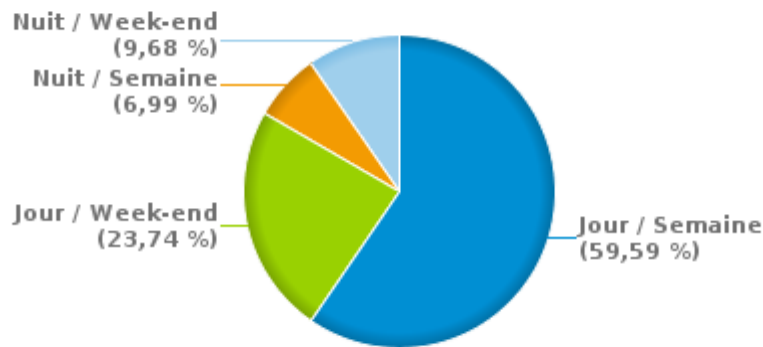


	Semaine			Week-end			TOTAL
	Jour	Nuit	Sous-total	Jour	Nuit	Sous-total	
Vitesse	5.770	663	6.433	2.421	880	3.301	9.734
Arrêt et stationnement	95	5	100	20	10	30	130
GSM	116	2	118	4	0	4	122
Casque et vêtements de protection	8	0	8	2	0	2	10
Ceinture et siège enfant	26	1	27	10	2	12	39
Feux de signalisation	13	1	14	1	4	5	19
Code de la route	277	30	307	41	39	80	387
Alcool	20	21	41	23	68	91	132
Drogues	3	3	6	0	1	1	7
Conditions techniques	95	5	100	36	8	44	144
Immatriculation	123	25	148	60	20	80	228
Permis de conduire	44	9	53	14	25	39	92
Assurance	44	15	59	16	20	36	95
Poids lourds	7	0	7	1	0	1	8
Autres	0	0	0	0	0	0	0
Inconnu	7	0	7	0	3	3	10
TOTAL	6.648	780	7.428	2.649	1.080	3.729	11.157

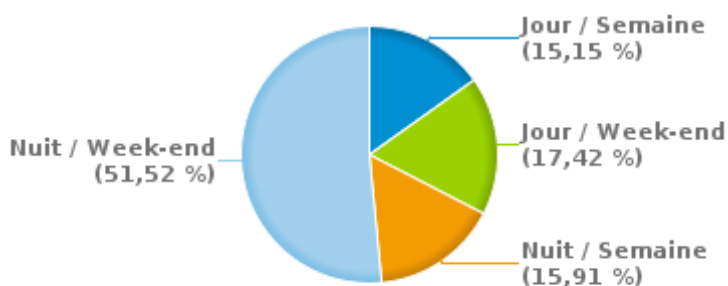
Weekend = Du vendredi 22h00 jusqu'au lundi 06h00
 Semaine = Du lundi 06h00 jusqu'au vendredi 22h00

Jour: de 06h00 à 22h00
 Nuit: de 22h00 à 06h00

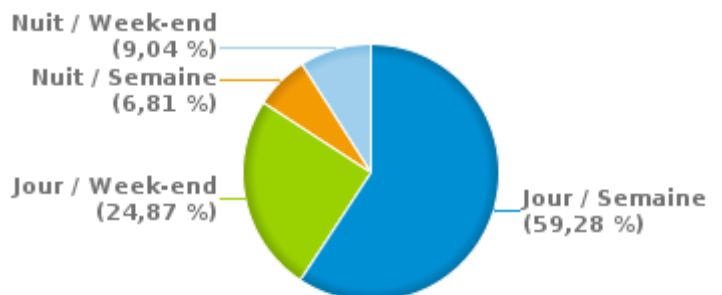
% infractions selon le moment pour le 1er semestre 2023



% infractions alcool selon le moment pour le 1er semestre 2023



% infractions vitesse selon le moment pour le 1er semestre 2023





INFRACTIONS DE VITESSE (autoroutes incluses) : ENDROIT DU CONTRÔLE

2023: 1er semestre

Mouscron

Rue	Borne Kilométrique	Nr de maison	Excès de 0-10 km/h	Excès de 11-20 km/h	Excès de 21-30 km/h	Excès de 31-40 km/h	Excès de plus de 40 km/h	Excès de ??? km/h	TOTAL
A17 Direction Tournai	10.0							1	1
Avenue de Rheinfelden								1	1
AVENUE DU PARC VERS FRANCE		91		32	11	2	2		47
AVENUE DU PARC VERS MOUSCRON CENTRE		91		27	8	1			36
Avenue Joseph Vandeveld								1	1
Avenue Reine Astrid		73		3					3
AVENUE REINE ASTRID VERS CHAUSSEE D'AELBEKE		73		4	1				5
AVENUE REINE ASTRID VERS LE CENTRE		73	2	10	3	2			17
Avenue Royale		50		1					1
Avenue Royale								1	1
AVENUE ROYALE VERS CENTRE		50		7					7
AVENUE ROYALE VERS CHAUSSEE D'AELBEKE		50		2					2
Avenue Wolfgang Amadeus Mozart		43		7					7
Boulevard de l'Eurozone								1	1
Boulevard des Alliés		181						1	1
Boulevard des Alliés		289						1	1
Boulevard des Alliés								1	1
Boulevard du Champ d'Aviation		45		1					1
Boulevard Industriel								1	1
CHAUSSEE DE DOTTIGNIES VERS LUINGNE CENTRE		119		7	2				9
CHAUSSEE DE DOTTIGNIES VERS MOUSCRON		119	1	8					9
Chaussée de Gand		164		1					1
Chaussée de Gand								1	1
Chaussée de Lille								1	1
Chaussée de Luïngne	2.5	306	2	6	1				9
Chaussée de Luïngne		306		12	6	1			19



INFRACTIONS DE VITESSE (autoroutes incluses) : ENDROIT DU CONTRÔLE

2023: 1er semestre

Rue	Borne Kilométrique	Nr de maison	Excès de 0-10 km/h	Excès de 11-20 km/h	Excès de 21-30 km/h	Excès de 31-40 km/h	Excès de plus de 40 km/h	Excès de ??? km/h	TOTAL
Chaussée de Luingne		316		1	1				2
CHAUSSEE DE LUINGNE VERS HERSEAX		306		8	2				10
CHAUSSEE DE LUINGNE VERS HERSEAX		316		3					3
CHAUSSEE DE LUINGNE VERS PLACE DE LUINGNE	2.5	306	2	1	3				6
CHAUSSEE DE LUINGNE VERS PLACE DE LUINGNE		306		6	1				7
CHAUSSEE DE LUINGNE VERS PLACE DE LUINGNE		316	2	2					4
Grand-Place								1	1
Grand-Rue		147						1	1
Grand-Rue		160						1	1
GRAND-RUE VERS MOUSCRON		63		30	7	5	4		46
GRAND-RUE VERS WATTRELOS		63		19	7	9	4		39
N512 - BOULEVARD DES CANADIENS VERS DOTTIGNIES CEN	3.54	23	66	1.111	197	34	19		1.427
N512 - BOULEVARD DES CANADIENS VERS ESPIERRES-HEL	3.54	23	9	3.414	464	93	23		4.003
N58 Direction Armentières(F)	5.5							1	1
N58 DIRECTION MOUSCRON CENTRE	2.6		123	682	232	52	22		1.111
N58 DIRECTION MOUSCRON CENTRE	4.05		5	25	13		2		45
N58 DIRECTION TOURNAI	4.05		6	73	51	17	9		156
N58 VERS TOURNAI	2.6		244	1.401	238	63	26		1.972
Rue de la Broche de Fer		153						1	1
RUE DE LA BROCHE DE FER VERS FRANCE		67	3	250	60	12	8		333
RUE DE LA BROCHE DE FER VERS MONT-A-LEUX		67	3	141	31	8	4		187
Rue de la Station		126						1	1
RUE DE MENIN VERS MENIN		179		21	2				23
RUE DE MENIN VERS MOUSCRON CENTRE		179		12	2				14
Rue de Roubaix								1	1
RUE DE ROUBAIX VERS MOUSCRON CENTRE		125		15	4	3			22
RUE DE ROUBAIX VERS TOURCOING		125		12	3	1			16



INFRACTIONS DE VITESSE (autoroutes incluses) : ENDROIT DU CONTRÔLE

2023: 1er semestre

Rue	Borne Kilométrique	Nr de maison	Excès de 0-10 km/h	Excès de 11-20 km/h	Excès de 21-30 km/h	Excès de 31-40 km/h	Excès de plus de 40 km/h	Excès de ??? km/h	TOTAL
Rue des Cheminots		40						1	1
Rue des Croisiers		00						1	1
Rue des Moulins		23						1	1
Rue des Moulins								1	1
Rue des Prés		7						1	1
Rue des Villas								1	1
Rue de Tourcoing		90						1	1
Rue de Tourcoing								1	1
Rue du Beau-Chêne		21		1					1
RUE DU BEAU CHENE VERS CENTRE		21		3					3
RUE DU BEAU CHENE VERS GARE		21		5					5
Rue du Beau-Site		20						1	1
RUE DU BILEMONT VERS GARE DE MOUSCRON		85-87		22	14	2	2		40
RUE DU BILEMONT VERS MOUSCRON CENTRE		85-87	4	28	3	1			36
Rue du Calvaire								1	1
Rue du Chalet								3	3
Rue du Christ		87		1					1
Rue du Congo		52						1	1
Rue du Couët								1	1
Rue du Couvent		39						1	1
Rue du Labyrinthe								1	1
Rue du Nouveau-Monde		477		1					1
RUE DU NOUVEAU -MONDE MOUSCRON VERS CHAUSSEE DE		477		3					3
Rue du Petit-Audenarde		119						1	1
Rue du Purgatoire								1	1
Rue du Roitelet								1	1
Rue du Valemprez								3	3



INFRACTIONS DE VITESSE (autoroutes incluses) : ENDROIT DU CONTRÔLE

2023: 1er semestre

Rue	Borne Kilometrique	Nr de maison	Excès de 0-10 km/h	Excès de 11-20 km/h	Excès de 21-30 km/h	Excès de 31-40 km/h	Excès de plus de 40 km/h	Excès de ??? km/h	TOTAL
Rue Julien Coppenolle		10						1	1
Rue Julien Coppenolle								1	1
Rue Père Damien								1	1
Rue Roger Salengro		35A			1				1
TOTAL			472	7.419	1.368	306	125	44	9.734



INFRACTIONS DE VITESSE (autoroutes incluses) : RÉGIME VITESSE

1er semestre 2023

Vitesse autorisée	Excès de 0-10 km/h	Excès de 11-20 km/h	Excès de 21-30 km/h	Excès de 31-40 km/h	Excès de plus de 40	Excès de ??? km/h	TOTAL
30	0	20	1	0	0	0	21
50	94	5.217	832	174	66	0	6.383
70	0	1	0	0	0	0	1
90	378	2.181	534	132	59	0	3.284
Inconnu	0	0	1	0	0	44	45
TOTAL	472	7.419	1.368	306	125	44	9.734

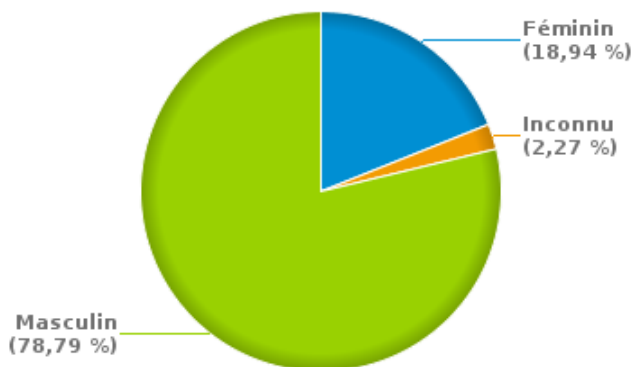
INFRACTIONS ROUTIÈRES (autoroutes incluses) : PROFIL DES CONTREVENANTS

1er semestre 2023

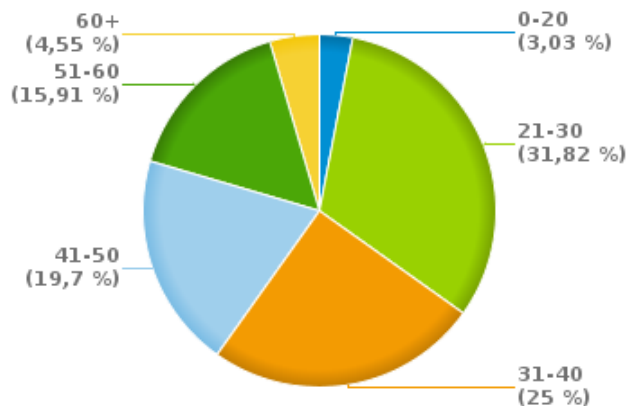
Nombre d'infractions d'alcool par catégorie d'âge et par sexe

	Masculin	Féminin	Inconnu	TOTAL
0-20	4	0	0	4
21-30	31	9	2	42
31-40	28	5	0	33
41-50	21	5	0	26
51-60	16	4	1	21
60+	4	2	0	6
TOTAL	104	25	3	132

% infractions alcool par sexe pour le 1er semestre 2023



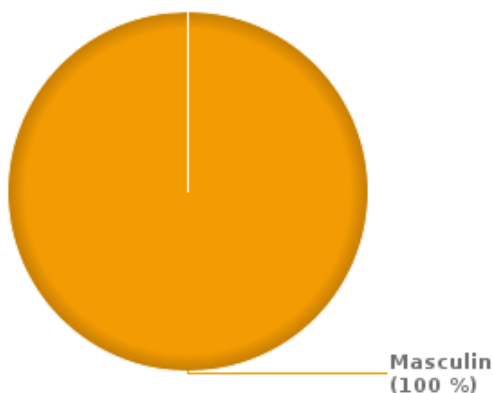
% infractions alcool par catégorie d'âge pour le 1er semestre 2023



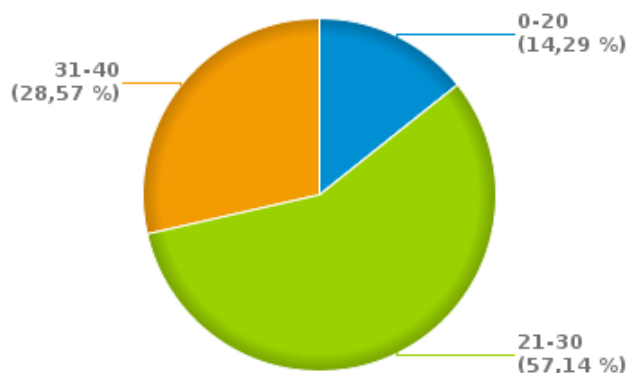
Nombre d'infractions de drogues par catégorie d'âge et par sexe

	Masculin	TOTAL
0-20	1	1
21-30	4	4
31-40	2	2
TOTAL	7	7

% infractions drogues par sexe pour le 1er semestre 2023



% infractions drogues par catégorie d'âge pour le 1er semestre 2023





INFRACTIONS ROUTIÈRES
FILTRES ET PARAMÈTRES SELECTIONNÉS
DANS CE RAPPORT

Année de début de l'infraction	2015
Année de fin de l'infraction	2023
Trimestre(s)	Trim. 1;Trim. 2
Zone de police	ZP DE MOUSCRON (MOUSCRON)
Unité locale/fédérale	
Hors/sur autoroute	(autoroutes incluses)
Unité de police constatante	
Date de clôture de la banque de données	30/09/2023

Date de mise à jour du rapport	08 NOV. 2023 17:00:17
---------------------------------------	-----------------------