

**Aperçu
Infractions routières
(autoroutes incluses)
2023: 1er semestre**

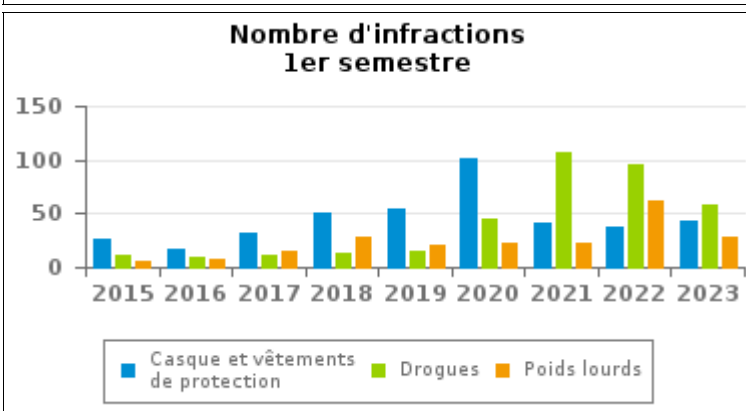
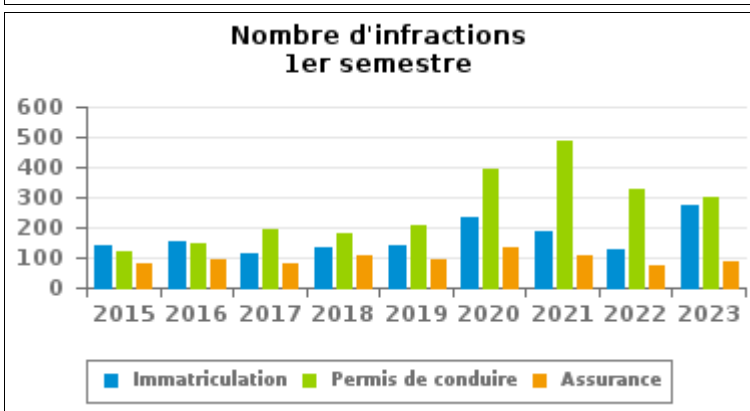
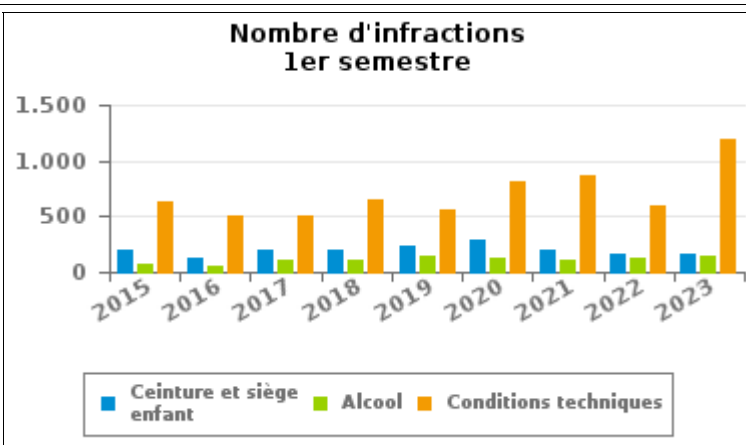
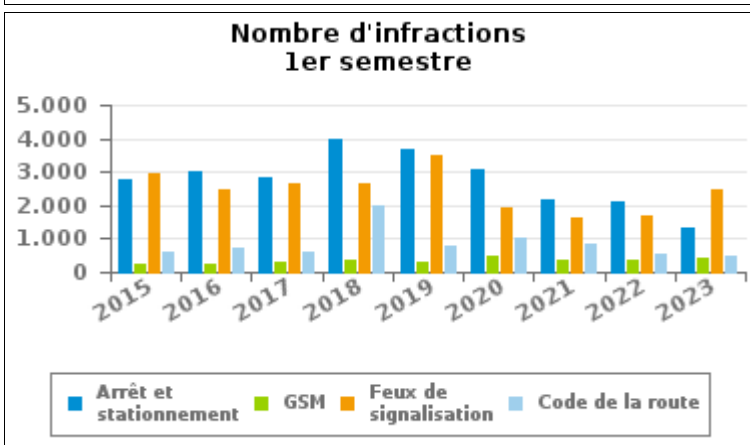
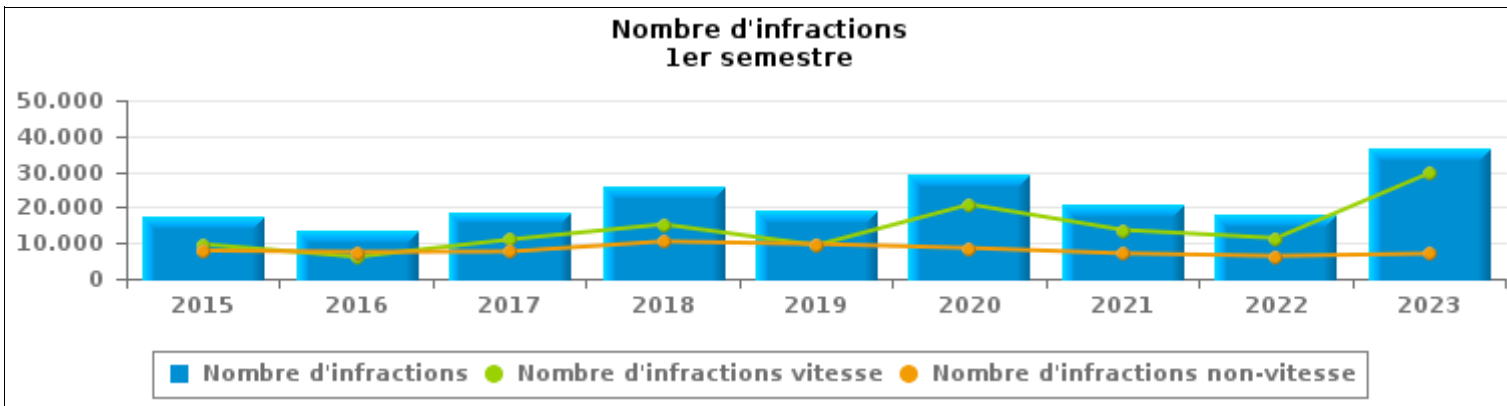
**ZP MONTGOMERY
(ETTERBEEK)**



INFRACTIONS ROUTIÈRES (autoroutes incluses) : APERÇU GÉNÉRAL

Comparaison 1er semestre 2015 - 2023

	2015	2016	2017	2018	2019	2020	2021	2022	2023
NOMBRE TOTAL D'INFRACTIONS	17.538	13.656	18.616	25.703	19.143	29.450	20.791	17.775	36.632
INFRACTIONS PAR THEME									
	2015	2016	2017	2018	2019	2020	2021	2022	2023
Vitesse	9.646	6.130	11.005	15.246	9.406	20.835	13.679	11.390	29.590
Arrêt et stationnement	2.766	2.993	2.809	4.002	3.690	3.054	2.155	2.091	1.352
GSM	239	212	291	368	296	480	332	334	413
Casque et vêtements de protection	27	17	32	51	54	101	42	38	44
Ceinture et siège enfant	191	129	200	200	241	287	202	169	164
Feux de signalisation	2.979	2.478	2.647	2.631	3.493	1.909	1.642	1.713	2.484
Code de la route	625	722	592	1.981	780	1.020	839	572	494
Alcool	76	50	116	105	148	118	113	125	144
Drogues	12	10	11	14	15	45	107	95	58
Conditions techniques	626	506	509	650	556	815	867	597	1.192
Immatriculation	137	153	114	133	138	234	189	127	271
Permis de conduire	121	145	191	183	207	394	486	324	303
Assurance	81	95	80	109	95	133	108	75	90
Poids lourds	6	8	15	28	20	22	23	62	28
Autres	4	3	1	2	4	2	3	1	3
Inconnu	2	5	3	0	0	1	4	62	2





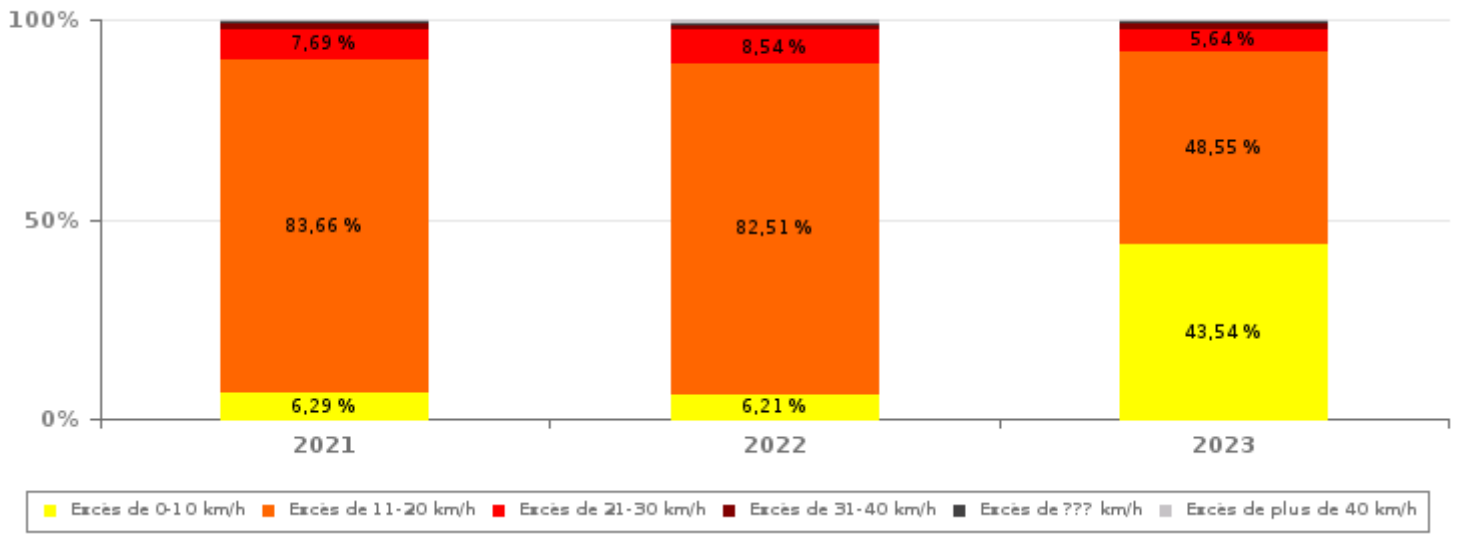
INFRACTIONS ROUTIÈRES (autoroutes incluses) : APERÇU GÉNÉRAL

INFRACTIONS PAR DEGRE DE GRAVITE

Comparaison 1er semestre 2015 - 2023

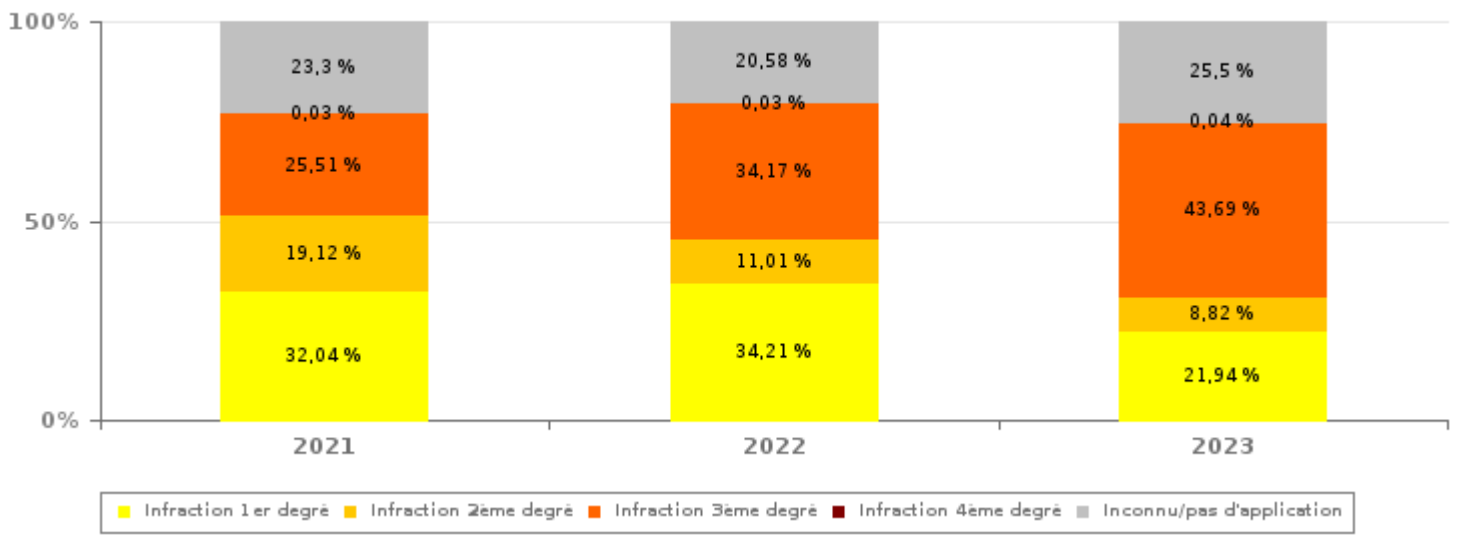
VITESSE	2015	2016	2017	2018	2019	2020	2021	2022	2023
Excès de 0-10 km/h	243	692	116	102	120	12.338	860	707	12.884
Excès de 11-20 km/h	5.383	3.979	6.336	7.411	7.554	7.047	11.444	9.398	14.367
Excès de 21-30 km/h	2.853	1.033	3.405	5.886	1.388	1.046	1.052	973	1.669
Excès de 31-40 km/h	876	304	854	1.418	240	251	172	168	415
Excès de plus de 40 km/h	250	92	229	361	55	80	68	99	186
Excès de ??? km/h	41	30	65	68	49	73	83	45	69
Sous-total VITESSE	9.646	6.130	11.005	15.246	9.406	20.835	13.679	11.390	29.590

Nombre d'infractions (vitesse): répartition selon la gravité pour le 1er semestre



NON-VITESSE	2015	2016	2017	2018	2019	2020	2021	2022	2023
1er degré	2.663	2.672	2.553	3.794	3.070	2.590	2.279	2.184	1.545
2ème degré	1.215	1.472	1.356	2.038	1.949	2.170	1.360	703	621
3ème degré	3.142	2.603	2.818	3.580	3.723	2.392	1.814	2.182	3.077
4ème degré	4	2	2	4	3	0	2	2	3
Inconnu/Pas d'application	868	777	882	1.041	992	1.463	1.657	1.314	1.796
Sous-total NON-VITESSE	7.892	7.526	7.611	10.457	9.737	8.615	7.112	6.385	7.042

Nombre d'infractions (non-vitesse): répartition selon la gravité pour le 1er semestre





INFRACTIONS ROUTIÈRES (autoroutes incluses) : APERÇU GÉNÉRAL

INFRACTIONS PAR DEGRE DE GRAVITE

Comparaison 1er semestre 2015 - 2023



INFRACTIONS ROUTIÈRES (autoroutes incluses) : APERÇU GÉNÉRAL

Comparaison par mois 1er semestre 2023

	Jan	Fév	Mar	Avr	Mai	Juin	TOTAL
NOMBRE TOTAL D'INFRACTIONS	4.849	6.175	6.078	3.600	3.426	12.504	36.632
INFRACTIONS PAR THEME							
	Jan	Fév	Mar	Avr	Mai	Juin	TOTAL
Vitesse	3.625	5.002	4.847	2.774	2.423	10.919	29.590
Arrêt et stationnement	229	205	227	215	227	249	1.352
GSM	59	63	61	85	95	50	413
Casque et vêtements de protection	2	4	2	3	14	19	44
Ceinture et siège enfant	35	24	20	29	25	31	164
Feux de signalisation	524	448	494	213	325	480	2.484
Code de la route	96	87	102	50	69	90	494
Alcool	36	7	16	16	20	49	144
Drogues	10	18	5	8	10	7	58
Conditions techniques	123	187	176	132	126	448	1.192
Immatriculation	37	45	40	19	27	103	271
Permis de conduire	52	63	55	44	47	42	303
Assurance	18	18	16	10	15	13	90
Poids lourds	2	3	17	1	2	3	28
Autres	1	0	0	0	1	1	3
Inconnu	0	1	0	1	0	0	2
INFRACTIONS PAR DEGRE DE GRAVI							
	Jan	Fév	Mar	Avr	Mai	Juin	TOTAL
VITESSE							
Excès de 0-10 km/h	752	951	1.044	775	701	8.661	12.884
Excès de 11-20 km/h	2.512	3.517	3.312	1.694	1.437	1.895	14.367
Excès de 21-30 km/h	279	383	374	187	187	259	1.669
Excès de 31-40 km/h	44	102	79	71	58	61	415
Excès de plus de 40 km/h	32	37	28	37	20	32	186
Excès de ??? km/h	6	12	10	10	20	11	69
Sous-total VITESSE	3.625	5.002	4.847	2.774	2.423	10.919	29.590
NON-VITESSE							
1er degré	248	245	279	219	264	290	1.545
2ème degré	100	109	95	78	75	164	621
3ème degré	635	528	577	320	449	568	3.077
4ème degré	0	1	0	0	2	0	3
Inconnu/Pas d'application	241	290	280	209	213	563	1.796
Sous-total NON-VITESSE	1.224	1.173	1.231	826	1.003	1.585	7.042

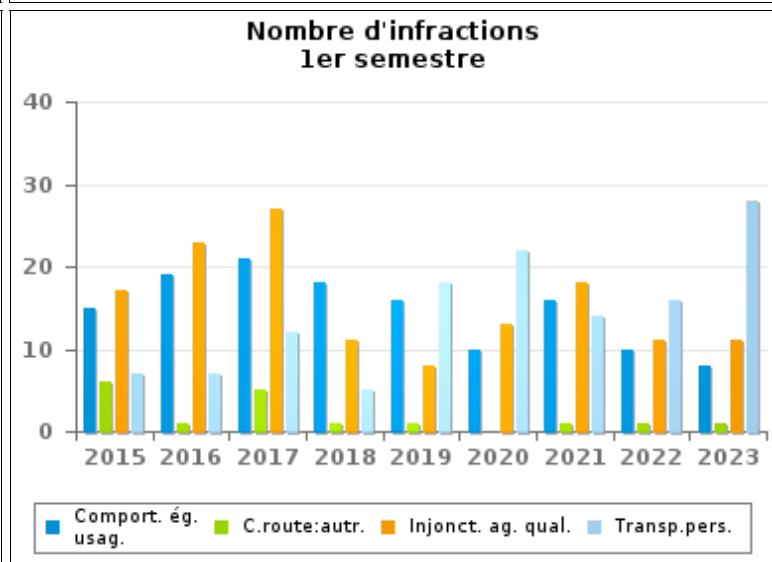
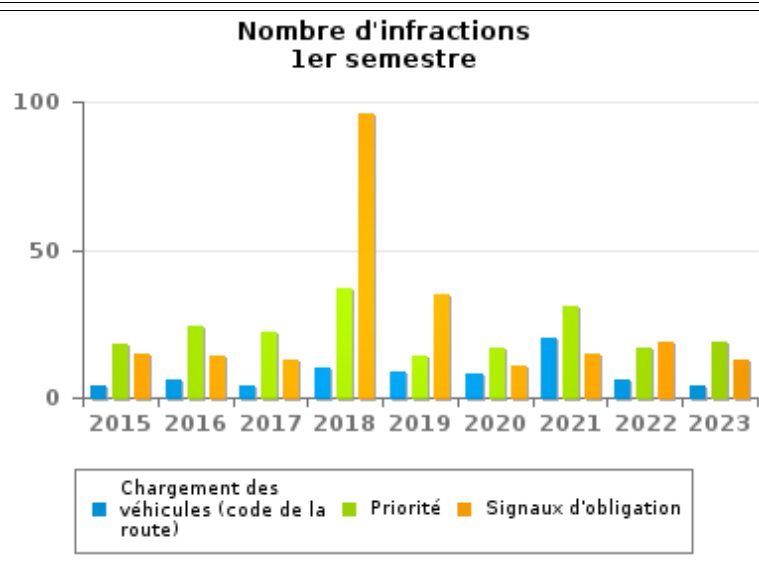
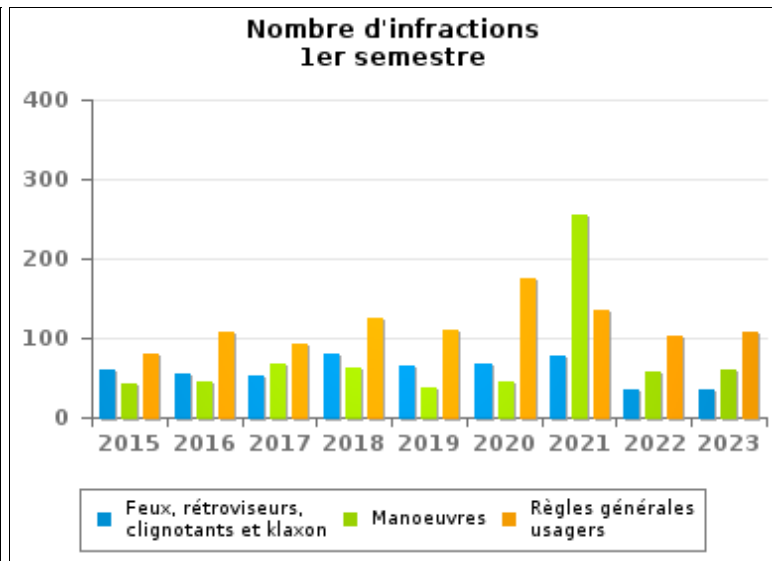
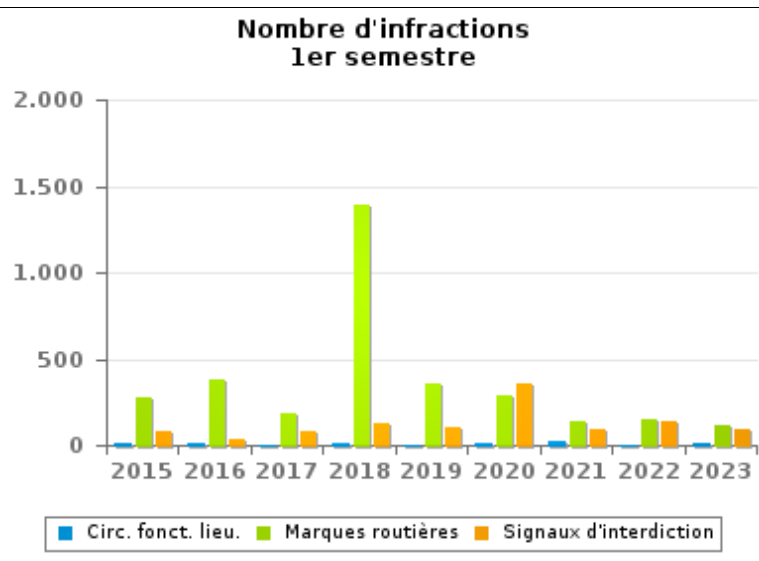


INFRACTIONS ROUTIÈRES (autoroutes incluses) : APERÇU GÉNÉRAL (DÉTAIL)

Comparaison 1er semestre 2015 - 2023

Code de la route

	2015	2016	2017	2018	2019	2020	2021	2022	2023
Marques routières	277	377	187	1.396	358	282	139	153	113
Signaux d'interdiction	76	37	83	125	104	355	94	140	89
Règles générales usagers	79	107	93	126	110	176	134	102	108
Manoeuvres	43	44	68	63	38	45	255	58	59
Feux, rétroviseurs, clignotants et klaxon	60	56	53	80	64	68	77	35	35
Signaux d'obligation	15	14	13	96	35	11	15	19	13
Priorité	18	24	22	37	14	17	31	17	19
Injonctions des agents qualifiés	17	23	27	11	8	13	18	11	11
Comportement à l'égard de certains usagers	15	19	21	18	16	10	16	10	8
Transport de personnes (code de la route)	7	7	12	5	18	22	14	16	28
Circulation en fonction du lieu	8	7	4	13	5	13	25	4	6
Chargement des véhicules (code de la route)	4	6	4	10	9	8	20	6	4
Code de la route: autres	6	1	5	1	1	0	1	1	1
TOTAL	625	722	592	1.981	780	1.020	839	572	494





INFRACTIONS ROUTIÈRES (autoroutes incluses) : TOP 5 DES INFRACTIONS

1er semestre 2023

Toutes les infractions

Theme	Article de loi	Nombre d'infractions	% (*)
Vitesse	[Rég. brux. :] Art. 11.1. Dans les agglomérations, la vitesse est limitée à 30 km à l'heure [...].	19.317	52,73%
Vitesse	[Rég. brux. :] Art. 11.1. Dans les agglomérations, la vitesse est limitée à 30 km à l'heure. Toutefois, sur certaines voies publiques, une limitation de vitesse inférieure ou supérieure peut être imposée ou permise par le signal C43 [...]. Art. 5. Les usagers doivent se conformer aux signaux lumineux de circulation, aux signaux routiers et aux marques routières, lorsque ceux-ci sont réguliers en la forme, suffisamment visibles et placés conformément aux prescriptions du [...] règlement [général sur la police de la circulation routière et de l'usage de la voie publique]. Art. 68.3. [...] Sign. C43 [avec la mention 50]. A partir du signal jusqu'au prochain carrefour, interdiction de circuler à une vitesse supérieure à [50 km/h] [...]. Le signal C43, avec la mention 50 km/h, placé au-dessus du signal F1 vaut sur l'ensemble des voiries comprises dans les limites de l'agglomération.	9.820	26,81%
Arrêt et stationnement	Art. 5. Les usagers doivent se conformer aux signaux lumineux de circulation, aux signaux routiers et aux marques routières, lorsque ceux-ci sont réguliers en la forme, suffisamment visibles et placés conformément aux prescriptions du [...] règlement [général sur la police de la circulation routière et de l'usage de la voie publique]. Art. 70.2.1.1° Signaux d'interdiction de stationnement et d'arrêt. Sign. E 1. Stationnement interdit. Une inscription peut indiquer la période pendant laquelle l'interdiction est applicable.	658	1,80%
Feux de signalisation	Constitue une infraction de 3ème degré en vertu de l'article 3.36° de l'AR du 30-09-2005 : Art. 5. Les usagers doivent se conformer aux signaux lumineux de circulation, aux signaux routiers et aux marques routières, lorsque ceux-ci sont réguliers en la forme, suffisamment visibles et placés conformément aux prescriptions du [...] règlement [général sur la police de la circulation routière et de l'usage de la voie publique]. Art. 61.1. 1°. Les feux des signaux du système tricolore sont circulaires et ont la signification suivante : le feu rouge signifie interdiction de franchir la ligne d'arrêt ou, à défaut de ligne d'arrêt, le signal même.	2.463	6,72%
Conditions techniques	Art. 24.§1er. Aucun véhicule soumis au contrôle technique en vertu [...] [de l'AR du 15-03-1968] ne peut se trouver sur la voie publique s'il n'est pourvu d'un certificat de visite accompagné d'une vignette de contrôle en cours de validité et d'un rapport d'identification ou fiche technique correspondant à son utilisation et du document "Inspection visuelle du véhicule", pour autant que ces documents soient requis. [...] Pas d'application pour : 1° [...] déplacement, à vide, par le chemin le plus direct : a) entre la station de contrôle technique et la résidence ou le siège d'exploitation [...] du titulaire [...] ou du réparateur et vice versa; b) entre le lieu de résidence ou le siège d'exploitation du titulaire du véhicule et le siège d'exploitation du réparateur et vice versa; 2° [...] déplacement, par le chemin le plus direct, du poste frontière d'entrée en Belgique à la résidence ou au siège d'exploitation du titulaire du véhicule ou à la station de contrôle technique.	1.127	3,08%



INFRACTIONS ROUTIÈRES (autoroutes incluses) : TOP 5 DES INFRACTIONS 1er semestre 2023

Infractions du 4ème degré

Theme	Article de loi	Nombre d'infractions	% (*)
Code de la route	Constitue une infraction de 4ème degré en vertu de l'article 4.5° de l'AR du 30-09-2005 : Art. 21.4.1°. Il est interdit sur les autoroutes d'emprunter les raccordements transversaux.	1	0,00 %
Code de la route	Constitue une infraction de 4ème degré en vertu de l'article 4.5° de l'AR du 30-09-2005 : Art. 21.4.3°. Il est interdit sur les autoroutes de faire marche arrière ou de rouler en sens contraire au sens obligatoire.	1	0,00 %
Code de la route	Constitue une infraction de 4ème degré en vertu de l'article 4.5° de l'AR du 30-09-2005 : Art. 22.2juncto. Les dispositions de l'article 21.4. et 21.6. sont applicables sur les routes pour automobiles. Art. 21.4.3°. Il est interdit sur les autoroutes de faire marche arrière ou de rouler en sens contraire au sens obligatoire.	1	0,00 %

(*) % par rapport au nombre total d'infractions

INFRACTIONS ROUTIÈRES (autoroutes incluses) : MOMENT

Nombre d'infractions selon le moment de la semaine

1er semestre 2023

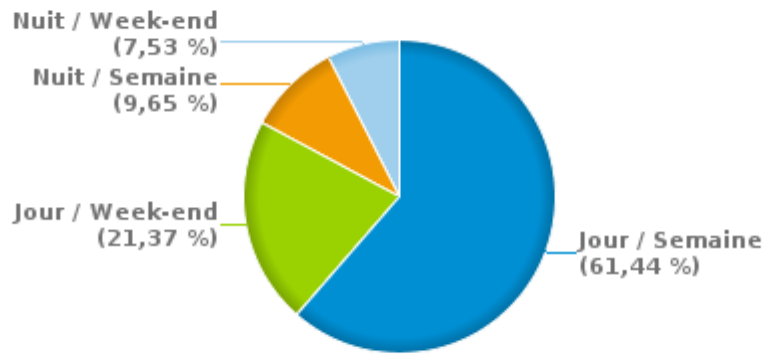


	Semaine			Week-end			TOTAL
	Jour	Nuit	Sous-total	Jour	Nuit	Sous-total	
Vitesse	18.051	3.058	21.109	6.284	2.197	8.481	29.590
Arrêt et stationnement	954	12	966	299	87	386	1.352
GSM	342	4	346	65	2	67	413
Casque et vêtements de protection	21	0	21	21	2	23	44
Ceinture et siège enfant	69	2	71	89	4	93	164
Feux de signalisation	1.648	239	1.887	403	194	597	2.484
Code de la route	294	14	308	158	28	186	494
Alcool	16	21	37	43	64	107	144
Drogues	22	2	24	24	10	34	58
Conditions techniques	741	121	862	237	93	330	1.192
Immatriculation	156	25	181	76	14	90	271
Permis de conduire	127	29	156	89	58	147	303
Assurance	48	7	55	29	6	35	90
Poids lourds	17	0	17	11	0	11	28
Autres	2	0	2	0	1	1	3
Inconnu	0	0	0	2	0	2	2
TOTAL	22.508	3.534	26.042	7.830	2.760	10.590	36.632

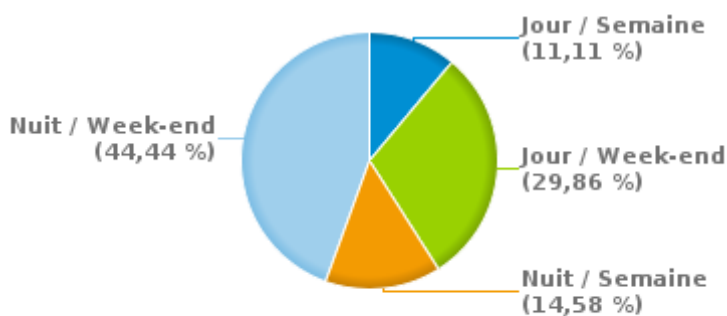
Weekend = Du vendredi 22h00 jusqu'au lundi 06h00
 Semaine = Du lundi 06h00 jusqu'au vendredi 22h00

Jour: de 06h00 à 22h00
 Nuit: de 22h00 à 06h00

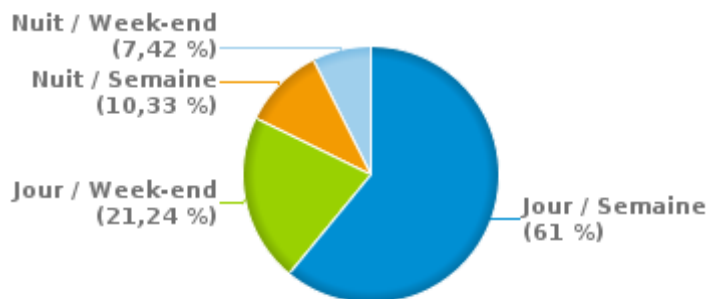
% infractions selon le moment pour le 1er semestre 2023



% infractions alcool selon le moment pour le 1er semestre 2023



% infractions vitesse selon le moment pour le 1er semestre 2023





INFRACTIONS DE VITESSE (autoroutes incluses) : ENDROIT DU CONTRÔLE

2023: 1er semestre

Etterbeek

Rue	Borne Kilométrique	Nr de maison	Excès de 0-10 km/h	Excès de 11-20 km/h	Excès de 21-30 km/h	Excès de 31-40 km/h	Excès de plus de 40 km/h	Excès de ??? km/h	TOTAL
Avenue d'Auderghem		117						1	1
Avenue d'Auderghem		169						1	1
Avenue de la Chasse		170		779	148	64	42		1.033
Avenue de la Chasse		61						1	1
Avenue des Casernes				31	9	4	1		45
Avenue des Celtes								1	1
Avenue des Gaulois		18		1.949	153	39	14		2.155
Avenue des Nerviens		85	7.970	1.756	181	35	13		9.955
Avenue de Tervueren		101		72	14	3	2		91
Avenue de Tervueren		251						2	2
Avenue de Tervueren		45		125	16	4	1		146
Avenue de Tervueren		50						2	2
Avenue de Tervueren		55		20	5	2	3		30
Avenue de Tervueren		70						1	1
Avenue de Tervueren				553	120	15	3	1	692
Avenue Eudore Pirmez		41		137	37	17	8		199
Avenue Victor Jacobs		56		1.015	139	63	31		1.248
Boulevard Général Jacques								1	1
Boulevard Louis Schmidt		29		50	8	4	2		64
Boulevard Louis Schmidt		87						2	2
Boulevard Saint-Michel		24		6	1				7
Boulevard Saint-Michel		26	69	5	1				75
Boulevard Saint-Michel		28						2	2
Boulevard Saint-Michel		48		4					4
Boulevard Saint-Michel		83	62	4					66
Boulevard Saint-Michel								1	1



INFRACTIONS DE VITESSE (autoroutes incluses) : ENDROIT DU CONTRÔLE

2023: 1er semestre

Rue	Borne Kilométrique	Nr de maison	Excès de 0-10 km/h	Excès de 11-20 km/h	Excès de 21-30 km/h	Excès de 31-40 km/h	Excès de plus de 40 km/h	Excès de ??? km/h	TOTAL
Chaussée de Wavre			219	24	1	1		1	246
Chaussée Saint-Pierre		247						1	1
Place Van Meyel								1	1
Rue Baron de Castro				4	2				6
Rue Beckers		4						1	1
Tunnel Cinquantenaire				138	65	16	9		228
Tunnel Montgomery								1	1
TOTAL			8.320	6.672	900	267	129	21	16.309

Woluwe-Saint-Lambert

Rue	Borne Kilométrique	Nr de maison	Excès de 0-10 km/h	Excès de 11-20 km/h	Excès de 21-30 km/h	Excès de 31-40 km/h	Excès de plus de 40 km/h	Excès de ??? km/h	TOTAL
A3-E40 Dir Aachen (D) sortie 19 Evere								2	2
A3-E40 Direction Aachen (D)	3.0							1	1
A3-E40 Direction Aachen (D)	3.2							3	3
A3-E40 Direction Aachen (D)								1	1
A3-E40 Direction Bruxelles	2.0							1	1
A3-E40 Direction Bruxelles	2.4							1	1
A3-E40 Direction Bruxelles	2.5							1	1
A3-E40 Direction Bruxelles	2.6							1	1
A3-E40 Direction Bruxelles	2.7							1	1
A3-E40 Direction Bruxelles	3.2							1	1
A3-E40 Direction Bruxelles								2	2
Avenue Albert Dumont		17		6					6
Avenue de Broqueville								2	2
Avenue des Communautés								1	1
Avenue de Woluwe-St-Lambert		25						1	1



INFRACTIONS DE VITESSE (autoroutes incluses) : ENDROIT DU CONTRÔLE

2023: 1er semestre

Rue	Borne Kilométrique	Nr de maison	Excès de 0-10 km/h	Excès de 11-20 km/h	Excès de 21-30 km/h	Excès de 31-40 km/h	Excès de plus de 40 km/h	Excès de ??? km/h	TOTAL
Avenue du Péage		29/31		963	94	13	3		1.073
Avenue Emile Vandervelde		90	307	78	7				392
Avenue Emile Vandervelde			269	104	8	1			382
Avenue Georges Henri			154	9	1				164
Avenue Heydenberg								1	1
Avenue Jacques Brel		34	151	37	6				194
Avenue Marcel Thiry								1	1
Avenue Paul Hymans		102		32	1	1			34
Avenue Paul Hymans		126						1	1
Avenue Paul Hymans		53						1	1
Avenue Paul Hymans			242	37	4				283
Bd. Brand Whitlock		142		40	2	1			43
Bd. Brand Whitlock		24						1	1
Bd. Brand Whitlock		46		46	7	1			54
Bd. Brand Whitlock			2	438	65	2		4	511
Boulevard de la Woluwe			962	317	24	6	1		1.310
Chaussée de Stockel		-	9	40	1	2	1		53
Chaussée de Stockel			5	12	2				19
Chemin des Deux Maisons								1	1
R22 - BOULEVARD DE LA WOLUWE		-	2.064	1.132	87	25	10		3.318
rue Théodore De Cuyper		-	17	130	19	3			169
rue Théodore De Cuyper		F						1	1
rue Théodore De Cuyper			1	93	3	1			98
Rue Voot		2						1	1
TOTAL			4.183	3.514	331	56	15	31	8.130

Woluwe-Saint-Pierre



INFRACTIONS DE VITESSE (autoroutes incluses) : ENDROIT DU CONTRÔLE

2023: 1er semestre

Rue	Borne Kilométrique	Nr de maison	Excès de 0-10 km/h	Excès de 11-20 km/h	Excès de 21-30 km/h	Excès de 31-40 km/h	Excès de plus de 40 km/h	Excès de ??? km/h	TOTAL
Av Baron Albert d'Huart		27		1					1
Avenue Alfred Madoux		93		9	3				12
Avenue Alfred Madoux				267	22	1			290
Avenue de l'Aviation		72	20						20
Avenue des Grands Prix			1	57	5				63
Avenue de Tervueren	8.9			149	23	8	4		184
Avenue de Tervueren		-	23	399	48	15	5		490
Avenue de Tervueren		101						1	1
Avenue de Tervueren		194						1	1
Avenue de Tervueren		252						1	1
Avenue de Tervueren		290		32	9				41
Avenue de Tervueren		291						1	1
Avenue de Tervueren		333						1	1
Avenue de Tervueren		381		148	28	5	4		185
Avenue de Tervueren		408						1	1
Avenue de Tervueren		415						1	1
Avenue de Tervueren		427		10	2				12
Avenue de Tervueren		429		34	5	1	1		41
Avenue de Tervueren		436		29	7		1		37
Avenue de Tervueren		440		31	2	2			35
Avenue de Tervueren		BK 8.		103	19	2			124
Avenue de Tervueren			19	995	97	23	9	3	1.146
Avenue Don Bosco		5						1	1
Avenue Jules Du Jardin								1	1
Avenue Mostinck		107		23	1	1			25
Avenue Mostinck		87		4					4
Avenue Orban		73	214	133	10	2	1		360



INFRACTIONS DE VITESSE (autoroutes incluses) : ENDROIT DU CONTRÔLE

2023: 1er semestre

Rue	Borne Kilometrique	Nr de maison	Excès de 0-10 km/h	Excès de 11-20 km/h	Excès de 21-30 km/h	Excès de 31-40 km/h	Excès de plus de 40 km/h	Excès de ??? km/h	TOTAL
Avenue Orban			55	91	9	2			157
Avenue Salomé		4						2	2
Boulevard du Souverain						4			4
N3 - AVENUE DE TERVUEREN		-	49	1.656	148	26	17		1.896
Place Dumon		8						1	1
Rue au Bois		69		10					10
Square Maréchal Montgomery								2	2
TOTAL			381	4.181	438	92	42	17	5.151



INFRACTIONS DE VITESSE (autoroutes incluses) : RÉGIME VITESSE

1er semestre 2023

Vitesse autorisée	Excès de 0-10 km/h	Excès de 11-20 km/h	Excès de 21-30 km/h	Excès de 31-40 km/h	Excès de plus de 40	Excès de ??? km/h	TOTAL
30	9.765	8.320	936	257	114	0	19.392
50	3.119	6.047	733	158	72	0	10.129
Inconnu	0	0	0	0	0	69	69
TOTAL	12.884	14.367	1.669	415	186	69	29.590

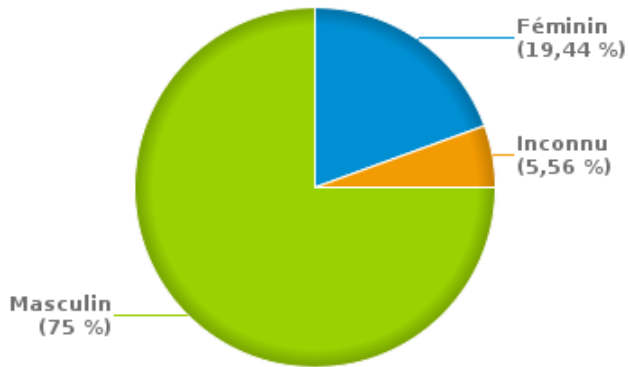
INFRACTIONS ROUTIÈRES (autoroutes incluses) : PROFIL DES CONTREVENANTS

1er semestre 2023

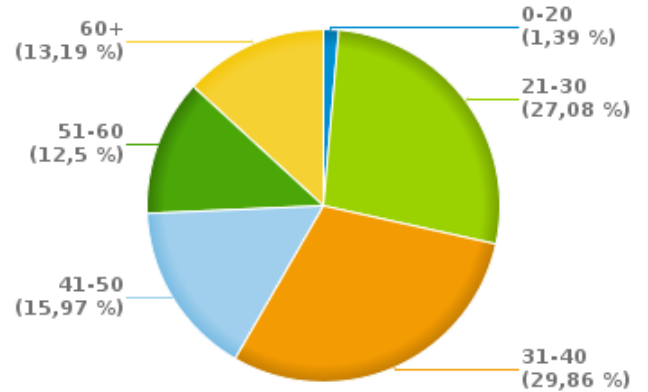
Nombre d'infractions d'alcool par catégorie d'âge et par sexe

	Masculin	Féminin	Inconnu	TOTAL
0-20	2	0	0	2
21-30	29	10	0	39
31-40	34	7	2	43
41-50	19	1	3	23
51-60	10	5	3	18
60+	14	5	0	19
TOTAL	108	28	8	144

% infractions alcool par sexe pour le 1er semestre 2023



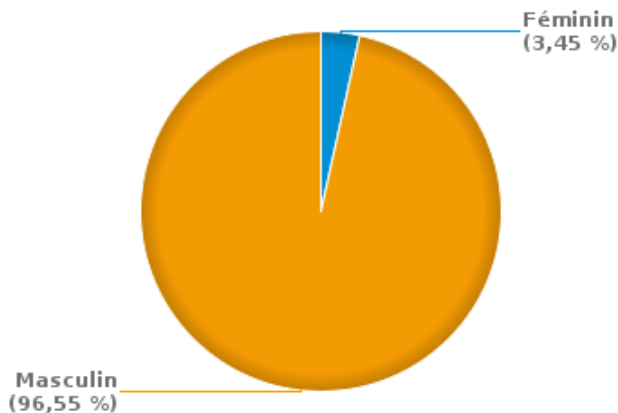
% infractions alcool par catégorie d'âge pour le 1er semestre 2023



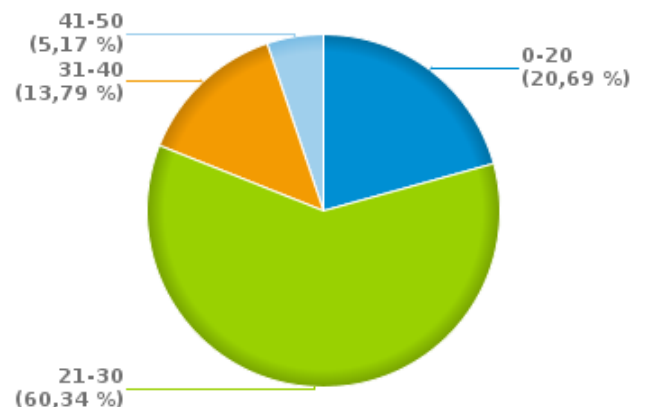
Nombre d'infractions de drogues par catégorie d'âge et par sexe

	Féminin	Masculin	TOTAL
0-20	0	12	12
21-30	1	34	35
31-40	0	8	8
41-50	1	2	3
TOTAL	2	56	58

% infractions drogues par sexe pour le 1er semestre 2023



% infractions drogues par catégorie d'âge pour le 1er semestre 2023





INFRACTIONS ROUTIÈRES
FILTRES ET PARAMÈTRES SELECTIONNÉS
DANS CE RAPPORT

Année de début de l'infraction	2015
Année de fin de l'infraction	2023
Trimestre(s)	Trim. 1;Trim. 2
Zone de police	ZP MONTGOMERY (ETTERBEEK)
Unité locale/fédérale	
Hors/sur autoroute	(autoroutes incluses)
Unité de police constatante	
Date de clôture de la banque de données	30/09/2023

Date de mise à jour du rapport	08 NOV. 2023 17:00:17
---------------------------------------	-----------------------