

**Aperçu
Infractions routières
(autoroutes incluses)
2023: 1er semestre**

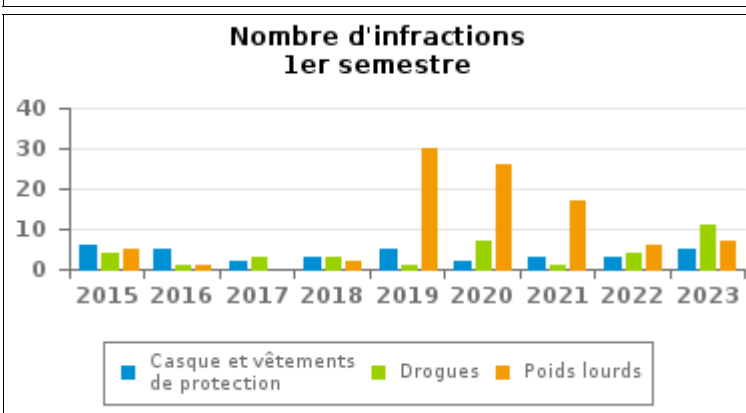
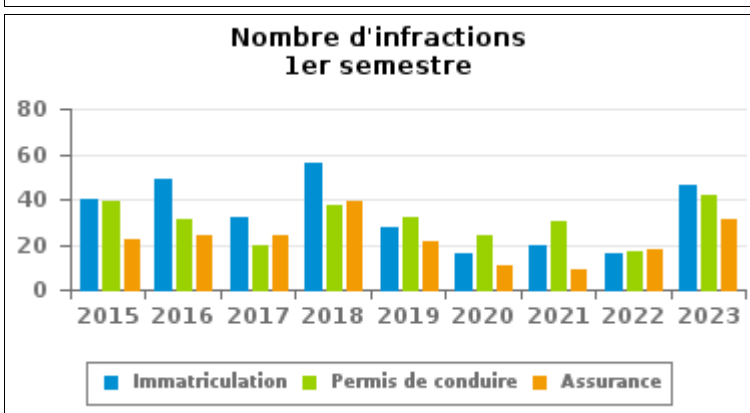
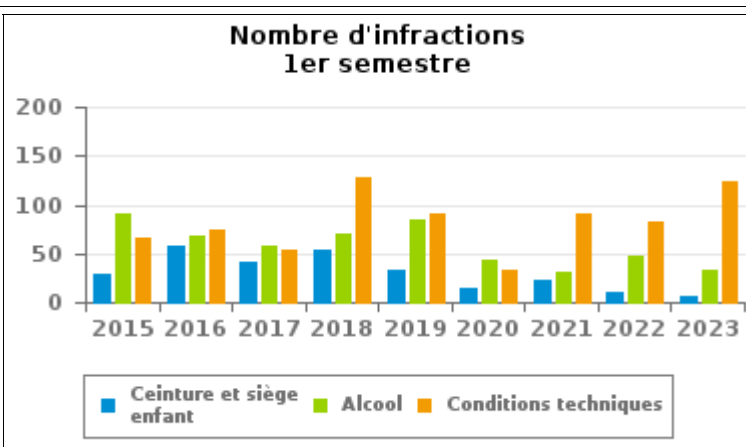
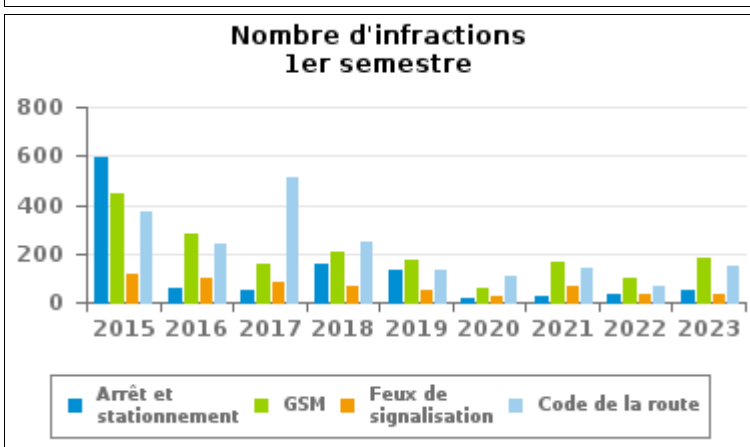
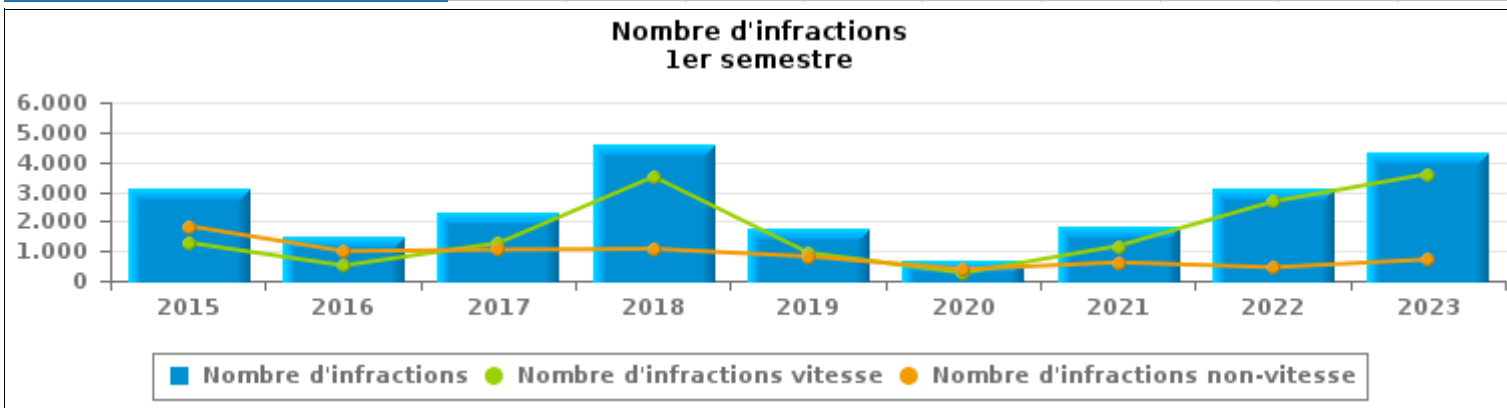
ZP WATERLOO



INFRACTIONS ROUTIÈRES (autoroutes incluses) : APERÇU GÉNÉRAL

Comparaison 1er semestre 2015 - 2023

	2015	2016	2017	2018	2019	2020	2021	2022	2023
NOMBRE TOTAL D'INFRACTIONS	3.116	1.503	2.314	4.570	1.752	647	1.790	3.114	4.310
INFRACTIONS PAR THEME									
	2015	2016	2017	2018	2019	2020	2021	2022	2023
Vitesse	1.278	511	1.269	3.499	937	262	1.172	2.665	3.594
Arrêt et stationnement	594	58	50	154	133	15	24	29	51
GSM	445	278	156	206	172	60	161	95	179
Casque et vêtements de protection	6	5	2	3	5	2	3	3	5
Ceinture et siège enfant	29	57	42	54	34	15	22	11	6
Feux de signalisation	119	97	86	68	49	21	65	37	32
Code de la route	368	243	515	244	130	111	142	66	148
Alcool	91	68	58	70	85	44	31	47	33
Drogues	4	1	3	3	1	7	1	4	11
Conditions techniques	67	75	54	128	91	32	91	82	124
Immatriculation	40	49	32	56	28	16	20	16	46
Permis de conduire	39	31	20	37	32	24	30	17	42
Assurance	22	24	24	39	21	11	9	18	31
Poids lourds	5	1	0	2	30	26	17	6	7
Autres	1	2	1	6	1	0	2	0	0
Inconnu	8	3	2	1	3	1	0	18	1





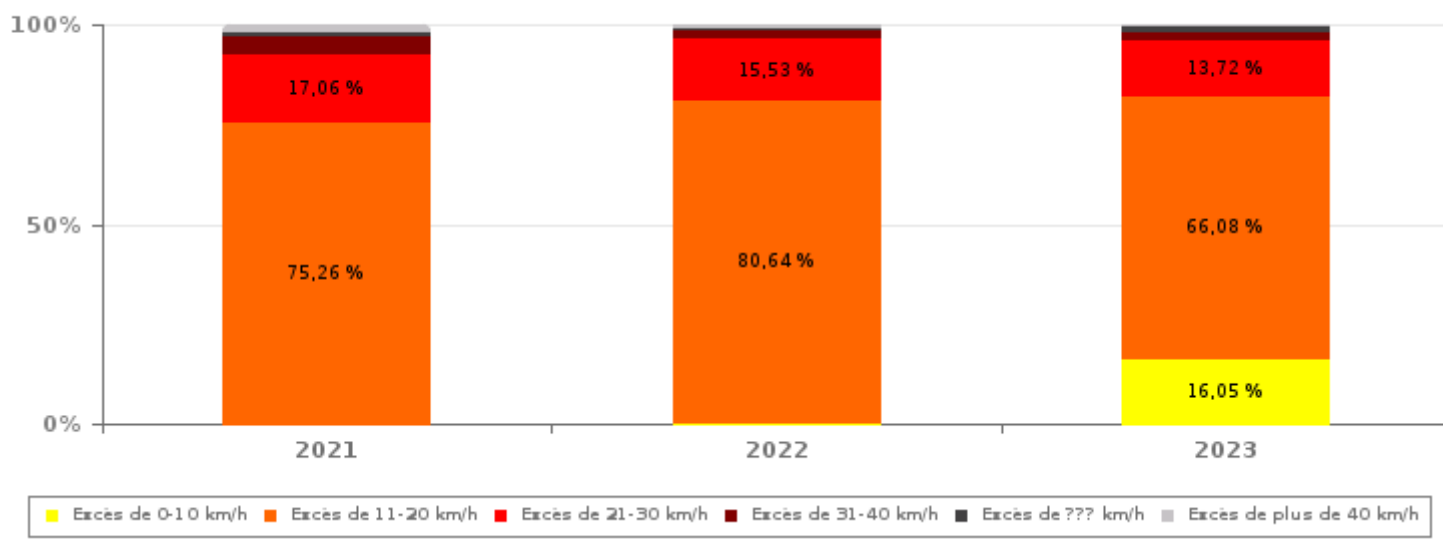
INFRACTIONS ROUTIÈRES (autoroutes incluses) : APERÇU GÉNÉRAL

INFRACTIONS PAR DEGRE DE GRAVITE

Comparaison 1er semestre 2015 - 2023

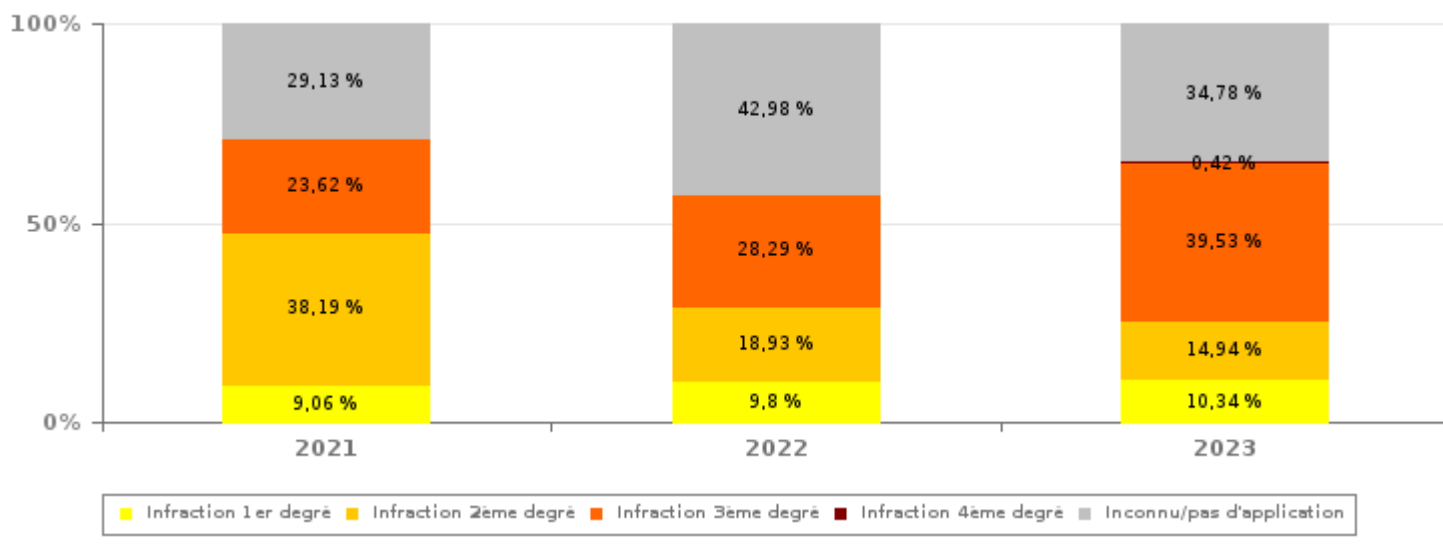
VITESSE	2015	2016	2017	2018	2019	2020	2021	2022	2023
Excès de 0-10 km/h	0	0	18	1.116	332	47	0	2	577
Excès de 11-20 km/h	1.051	382	940	1.722	401	136	882	2.149	2.375
Excès de 21-30 km/h	173	94	246	497	146	36	200	414	493
Excès de 31-40 km/h	11	14	38	101	27	19	55	59	80
Excès de plus de 40 km/h	9	1	15	40	11	13	26	24	24
Excès de ??? km/h	34	20	12	23	20	11	9	17	45
Sous-total VITESSE	1.278	511	1.269	3.499	937	262	1.172	2.665	3.594

Nombre d'infractions (vitesse): répartition selon la gravité pour le 1er semestre



NON-VITESSE	2015	2016	2017	2018	2019	2020	2021	2022	2023
1er degré	607	194	98	168	83	59	56	44	74
2ème degré	782	439	281	421	370	112	236	85	107
3ème degré	211	154	502	203	100	69	146	127	283
4ème degré	2	4	2	1	0	1	0	0	3
Inconnu/Pas d'application	236	201	162	278	262	144	180	193	249
Sous-total NON-VITESSE	1.838	992	1.045	1.071	815	385	618	449	716

Nombre d'infractions (non-vitesse): répartition selon la gravité pour le 1er semestre





INFRACTIONS ROUTIÈRES (autoroutes incluses) : APERÇU GÉNÉRAL

INFRACTIONS PAR DEGRE DE GRAVITE

Comparaison 1er semestre 2015 - 2023



INFRACTIONS ROUTIÈRES (autoroutes incluses) : APERÇU GÉNÉRAL

Comparaison par mois 1er semestre 2023

	Jan	Fév	Mar	Avr	Mai	Juin	TOTAL
NOMBRE TOTAL D'INFRACTIONS	596	363	395	971	716	1.269	4.310
INFRACTIONS PAR THEME							
	Jan	Fév	Mar	Avr	Mai	Juin	TOTAL
Vitesse	495	286	282	857	516	1.158	3.594
Arrêt et stationnement	6	9	10	9	10	7	51
GSM	22	23	40	29	42	23	179
Casque et vêtements de protection	1	1	0	1	0	2	5
Ceinture et siège enfant	0	1	1	1	2	1	6
Feux de signalisation	4	6	9	4	6	3	32
Code de la route	14	14	15	15	80	10	148
Alcool	10	4	1	5	4	9	33
Drogues	2	1	2	2	3	1	11
Conditions techniques	20	7	16	22	28	31	124
Immatriculation	9	2	6	12	7	10	46
Permis de conduire	6	5	5	10	10	6	42
Assurance	5	4	7	3	6	6	31
Poids lourds	2	0	1	1	2	1	7
Autres	0	0	0	0	0	0	0
Inconnu	0	0	0	0	0	1	1
INFRACTIONS PAR DEGRE DE GRAVI							
VITESSE	Jan	Fév	Mar	Avr	Mai	Juin	TOTAL
Excès de 0-10 km/h	0	0	0	0	0	577	577
Excès de 11-20 km/h	387	223	213	686	395	471	2.375
Excès de 21-30 km/h	88	49	56	133	78	89	493
Excès de 31-40 km/h	13	4	12	25	13	13	80
Excès de plus de 40 km/h	3	4	0	9	1	7	24
Excès de ??? km/h	4	6	1	4	29	1	45
Sous-total VITESSE	495	286	282	857	516	1.158	3.594
NON-VITESSE	Jan	Fév	Mar	Avr	Mai	Juin	TOTAL
1er degré	14	8	10	12	22	8	74
2ème degré	16	15	18	21	20	17	107
3ème degré	27	33	53	40	99	31	283
4ème degré	0	0	0	0	3	0	3
Inconnu/Pas d'application	44	21	32	41	56	55	249
Sous-total NON-VITESSE	101	77	113	114	200	111	716

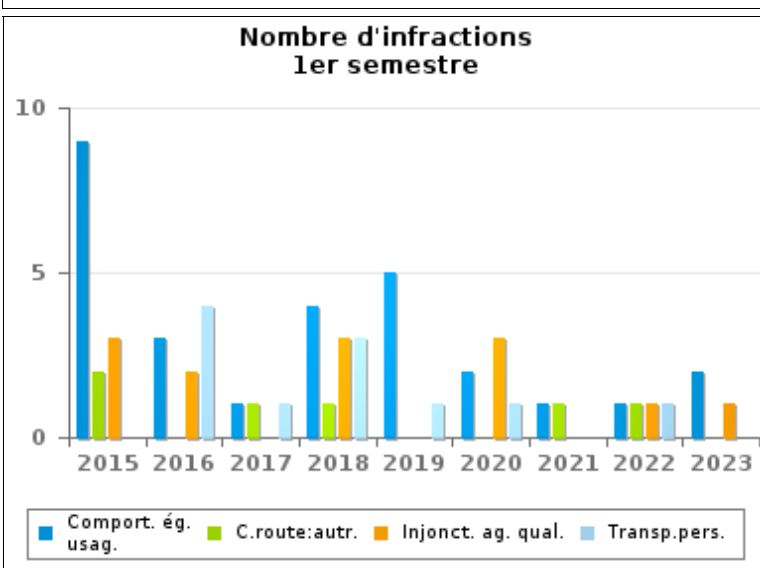
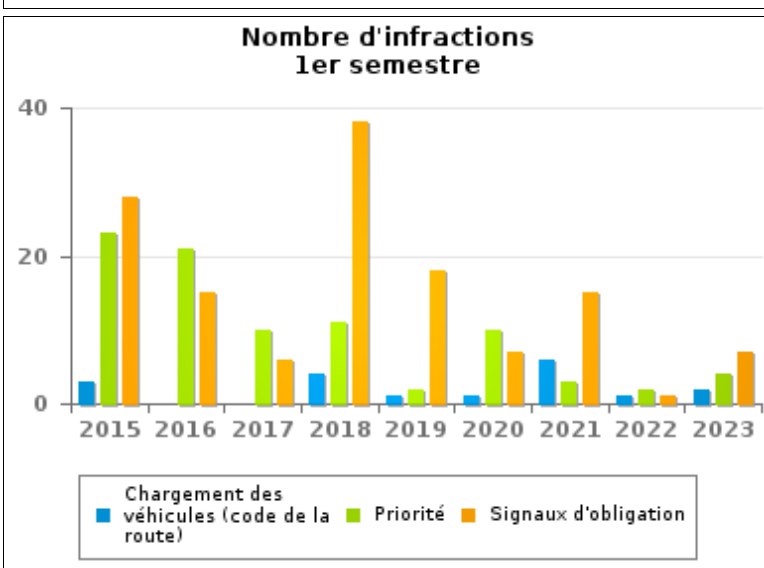
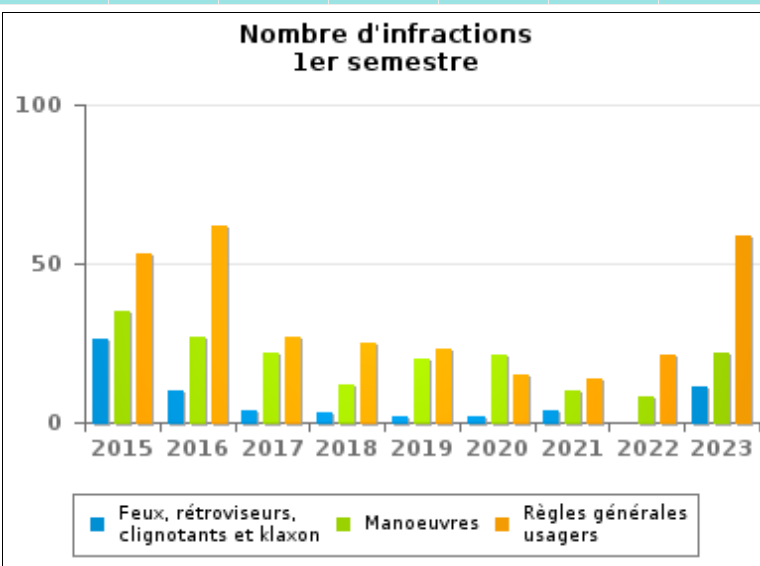
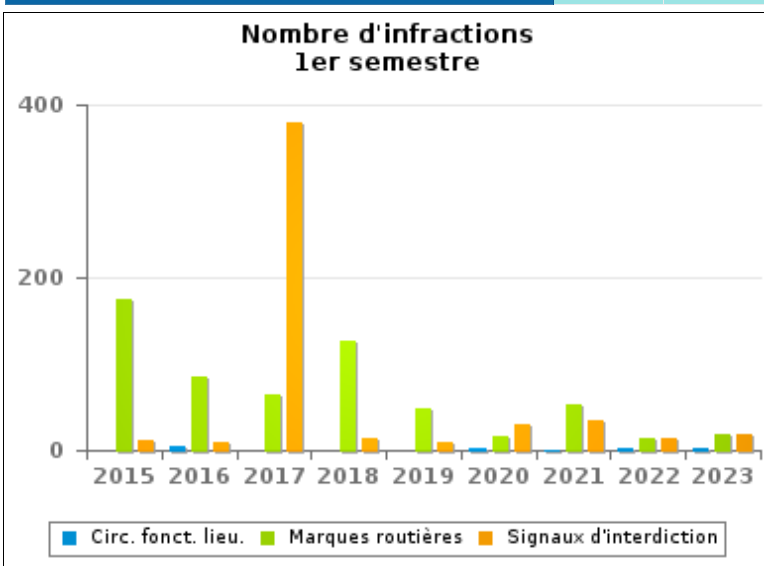


INFRACTIONS ROUTIÈRES (autoroutes incluses) : APERÇU GÉNÉRAL (DÉTAIL)

Comparaison 1er semestre 2015 - 2023

Code de la route

	2015	2016	2017	2018	2019	2020	2021	2022	2023
Marques routières	175	85	64	126	49	16	53	14	19
Signaux d'interdiction	11	10	379	14	9	31	34	13	18
Règles générales usagers	53	62	27	25	23	15	14	21	59
Manoeuvres	35	27	22	12	20	21	10	8	22
Signaux d'obligation	28	15	6	38	18	7	15	1	7
Priorité	23	21	10	11	2	10	3	2	4
Feux, rétroviseurs, clignotants et klaxon	26	10	4	3	2	2	4	0	11
Comportement à l'égard de certains usagers	9	3	1	4	5	2	1	1	2
Chargement des véhicules (code de la route)	3	0	0	4	1	1	6	1	2
Injonctions des agents qualifiés	3	2	0	3	0	3	0	1	1
Circulation en fonction du lieu	0	4	0	0	0	2	1	2	3
Transport de personnes (code de la route)	0	4	1	3	1	1	0	1	0
Code de la route: autres	2	0	1	1	0	0	1	1	0
TOTAL	368	243	515	244	130	111	142	66	148





INFRACTIONS ROUTIÈRES (autoroutes incluses) : TOP 5 DES INFRACTIONS

1er semestre 2023

Toutes les infractions

Theme	Article de loi	Nombre d'infractions	% (*)
Vitesse	[Rég. w. :] Art. 11.1. Dans les agglomérations, la vitesse est limitée à 50 km à l'heure [...].	2.117	49,12%
Vitesse	[Rég. w. :] Art. 22quater. Dans les zones délimitées par les signaux routiers F4a et F4b, la vitesse est limitée à 30 km à l'heure.	1.432	33,23%
Arrêt et stationnement	Constitue une infraction de 2ème degré en vertu de l'article 2.a).21° de l'AR du 30-09-2005 :Art. 25.1.14°. Il est interdit de mettre un véhicule en stationnement aux emplacements de stationnement signalés comme prévu à l'article 70.2.1.3°.c), sauf pour les véhicules utilisés par les personnes handicapées titulaires de la carte spéciale visée à l'article 27.4.1 ou 27.4.3.	43	1,00%
GSM	Constitue une infraction de 3ème degré en vertu de l'article 3.2°/2 de l'AR du 30-09-2005 : Art. 8.4. Sauf lorsque son véhicule est à l'arrêt ou en stationnement, le conducteur ne peut utiliser, tenir en main ni manipuler aucun appareil électronique mobile doté d'un écran [GSM/Smartphone/...], à moins qu'il ne soit fixé au véhicule dans un support destiné à cette fin.	179	4,15%
Conditions techniques	Art. 24.§1er. Aucun véhicule soumis au contrôle technique en vertu [...] [de l'AR du 15-03-1968] ne peut se trouver sur la voie publique s'il n'est pourvu d'un certificat de visite accompagné d'une vignette de contrôle en cours de validité et d'un rapport d'identification ou fiche technique correspondant à son utilisation et du document "Inspection visuelle du véhicule", pour autant que ces documents soient requis. [...] Pas d'application pour : 1° [...] déplacement, à vide, par le chemin le plus direct : a) entre la station de contrôle technique et la résidence ou le siège d'exploitation [...] du titulaire [...] ou du réparateur et vice versa; b) entre le lieu de résidence ou le siège d'exploitation du titulaire du véhicule et le siège d'exploitation du réparateur et vice versa; 2° [...] déplacement, par le chemin le plus direct, du poste frontière d'entrée en Belgique à la résidence ou au siège d'exploitation du titulaire du véhicule ou à la station de contrôle technique.	108	2,51%

Infractions du 4ème degré

Theme	Article de loi	Nombre d'infractions	% (*)
Code de la route	Constitue une infraction de 4ème degré en vertu de l'article 4.7° de l'AR du 30-09-2005 : Art. 21.6.4°. Sont interdits sur autoroutes les épreuves sportives, notamment les courses ou concours de vitesse, de régularité ou d'adresse.	3	0,07 %

(*) % par rapport au nombre total d'infractions

INFRACTIONS ROUTIÈRES (autoroutes incluses) : MOMENT

Nombre d'infractions selon le moment de la semaine

1er semestre 2023

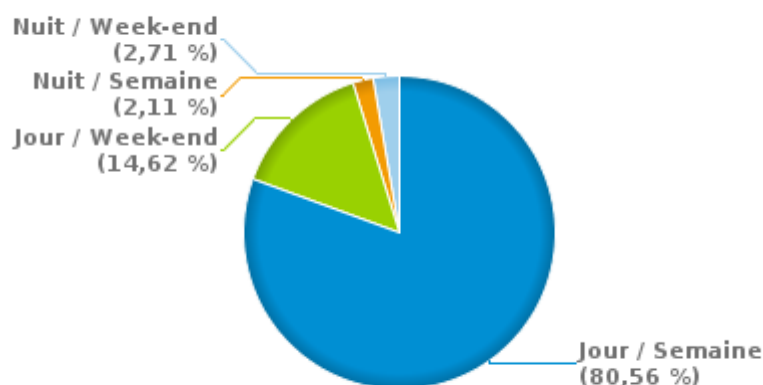


	Semaine			Week-end			TOTAL
	Jour	Nuit	Sous-total	Jour	Nuit	Sous-total	
Vitesse	2.957	60	3.017	520	57	577	3.594
Arrêt et stationnement	37	2	39	8	4	12	51
GSM	166	1	167	12	0	12	179
Casque et vêtements de protection	3	0	3	1	1	2	5
Ceinture et siège enfant	5	0	5	1	0	1	6
Feux de signalisation	24	0	24	6	2	8	32
Code de la route	104	3	107	31	10	41	148
Alcool	4	5	9	7	17	24	33
Drogues	10	0	10	0	1	1	11
Conditions techniques	85	8	93	26	5	31	124
Immatriculation	32	2	34	7	5	12	46
Permis de conduire	20	7	27	4	11	15	42
Assurance	18	2	20	7	4	11	31
Poids lourds	6	1	7	0	0	0	7
Autres	0	0	0	0	0	0	0
Inconnu	1	0	1	0	0	0	1
TOTAL	3.472	91	3.563	630	117	747	4.310

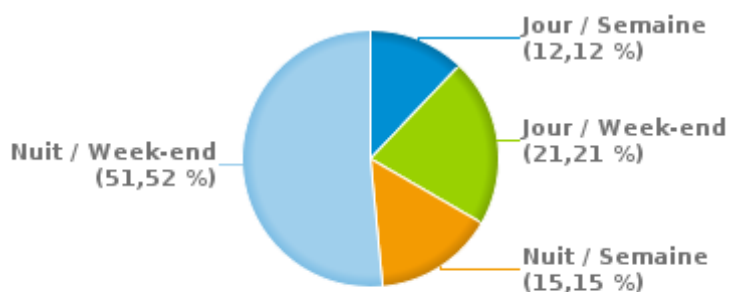
Weekend = Du vendredi 22h00 jusqu'au lundi 06h00
Semaine = Du lundi 06h00 jusqu'au vendredi 22h00

Jour: de 06h00 à 22h00
Nuit: de 22h00 à 06h00

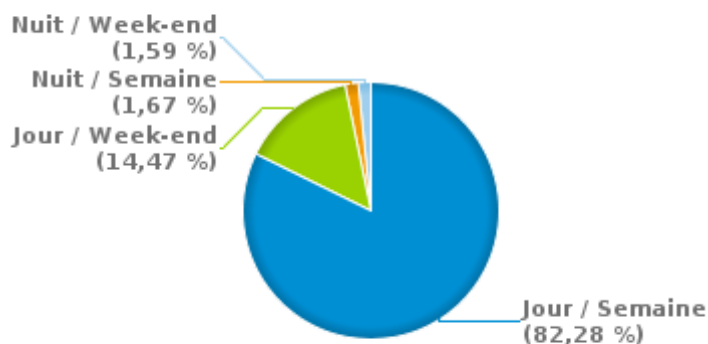
% infractions selon le moment pour le 1er semestre 2023



% infractions alcool selon le moment pour le 1er semestre 2023



% infractions vitesse selon le moment pour le 1er semestre 2023





INFRACTIONS DE VITESSE (autoroutes incluses) : ENDROIT DU CONTRÔLE

2023: 1er semestre

Waterloo

Rue	Borne Kilometrique	Nr de maison	Excès de 0-10 km/h	Excès de 11-20 km/h	Excès de 21-30 km/h	Excès de 31-40 km/h	Excès de plus de 40 km/h	Excès de ??? km/h	TOTAL
AVENUE BEAU SEJOUR VERS AVENUE FLORIDA		33			1				1
AVENUE BEAU SEJOUR VERS AVENUE FLORIDA		50		40	12	1			53
AVENUE BEAU SEJOUR VERS CHAUSSEE DE BRUXELLES		33		2	1				3
AVENUE BEAU SEJOUR VERS CHAUSSEE DE BRUXELLES		50		22	11	1			34
AVENUE BEAU SEJOUR VERS CHEE DE BRUXELLES		46		6	3				9
AVENUE DE L'ABBAYE DE FOREST VERS BOULEVARD DE LA		12			1				1
AVENUE DE L'ABBAYE DE FOREST VERS RUE F.LIBERT		12		3	3	1			7
AVENUE DES LILAS VERS AV BEAU SEJOUR		45		11	6	1			18
AVENUE DES LILAS VERS CHEE DE BRUXELLES		45		3	3				6
AVENUE DES PETITS CHAMPS VERS CHAUSSEE DE BRUXEL		42	12	14	4				30
AVENUE DES PETITS CHAMPS VERS CHAUSSEE DE TERVUR		42	43	121	30	3			197
AVENUE EMILE THEYS VERS AVENUE DES PAQUERETTES		44	2	25	4	1	1		33
AVENUE EMILE THEYS VERS RUE DE LA STATION		44	30	37	7	2			76
AVENUE FLORIDA VERS AV BEAU SEJOUR		40		7	2	1			10
AVENUE FLORIDA VERS AV BEAU SEJOUR		47		27	7	1			35
AVENUE FLORIDA VERS AV CHEE DE BRUXELLES		40		9	1				10
AVENUE FLORIDA VERS GARE DE WATERLOO		47		12	3				15
AVENUE MARIE-LOUISE VERS AVENUE REINE ASTRID		2	23	14	2				39
AVENUE MARIE LOUISE VERS CHAUSSEE DE BRUXELLES		2B		1					1
AVENUE MARIE-LOUISE VERS CHAUSSEE DE BRUXELLES		2	83	52	13	2			150
AVENUE REINE ASTRID VERS CHAUSSEE DE BRUXELLES		77		2					2
AVENUE REINE ASTRID VERS CHAUSSEE DE TERVUREN		77		4	4				8
AVENUE THEYS (EMILE) VERS AV DES PAQUERETTES		42		17	3				20
AVENUE THEYS (EMILE) VERS RUE DE LA STATION		42		21	3				24
BOULEVARD DE LA CENSE VERS BOULEVARD ROLIN		64		5	1	1			7
BOULEVARD DE LA CENSE VERS CHAUSSEE DE TUBIZE		64		5					5



INFRACTIONS DE VITESSE (autoroutes incluses) : ENDROIT DU CONTRÔLE

2023: 1er semestre

Rue	Borne Kilométrique	Nr de maison	Excès de 0-10 km/h	Excès de 11-20 km/h	Excès de 21-30 km/h	Excès de 31-40 km/h	Excès de plus de 40 km/h	Excès de ??? km/h	TOTAL
Chaussée Bara		282		18	4	2	1		25
CHAUSSEE BARA VERS BRAINE-L'ALLEUD		282	41	238	36	10	4		329
CHAUSSEE BARA VERS CENTRE DE WATERLOO	14.2			3	1				4
CHAUSSEE BARA VERS CENTRE DE WATERLOO		195		4					4
CHAUSSEE BARA VERS CHARLEROI		282		15	1				16
CHAUSSEE BARA VERS CHAUSSEE DE BRUXELLES		282	81	363	72	11	4		531
CHAUSSEE BARA VERS TUBIZE	14.2			3					3
CHAUSSEE BARA VERS TUBIZE		195			1				1
Chaussée de Bruxelles		41		11	2				13
Chaussée de Bruxelles		444						4	4
Chaussée de Bruxelles		482						1	1
Chaussée de Bruxelles		644						2	2
Chaussée de Bruxelles		654						2	2
Chaussée de Bruxelles								6	6
CHAUSSEE DE BRUXELLES VERS BRUXELLES		39		124	22	1	4		151
CHAUSSEE DE BRUXELLES VERS BRUXELLES		41	61	156	26	3	2		248
CHAUSSEE DE BRUXELLES VERS CENTRE DE WATERLOO		517		4					4
CHAUSSEE DE BRUXELLES VERS CHARLEROI		39		323	45	9	3		380
CHAUSSEE DE BRUXELLES VERS CHARLEROI		41	81	160	22	4	1		268
CHAUSSEE DE BRUXELLES VERS CHARLEROI		517		5		1			6
Chaussée de Charleroi								2	2
Chaussée de Louvain								10	10
CHAUSSEE DE TERVUREN VERS CHAUSSEE DE BRUXELLES		108		7	2		1		10
CHAUSSEE DE TERVUREN VERS CHEE DE BRUXELLES		94	14	16	4	1			35
CHAUSSEE DE TERVUREN VERS DREVE RICHELLE		108		8	2	1	1		12
CHAUSSEE DE TERVUREN VERS DREVE RICHELLE		200		8	1				9
CHAUSSEE DE TERVUREN VERS R0		94	12	7	1	1			21



INFRACTIONS DE VITESSE (autoroutes incluses) : ENDROIT DU CONTRÔLE

2023: 1er semestre

Rue	Borne Kilométrique	Nr de maison	Excès de 0-10 km/h	Excès de 11-20 km/h	Excès de 21-30 km/h	Excès de 31-40 km/h	Excès de plus de 40 km/h	Excès de ??? km/h	TOTAL
CHAUSSEE DE TERVUREN VERS RO		200		6					6
DREVE DES DIX METRES VERS CHAUSSEE DE BRUXELLES		139		11	3				14
DREVE DES DIX METRES VERS DREVE DE L'INFANTE		139		24	9		2		35
Drève Richelle								1	1
DREVE RICHELLE VERS CENTRE DE WATERLOO		146		2					2
DREVE RICHELLE VERS LASNE		10		3					3
DREVE RICHELLE VERS LASNE		146			1				1
DREVE RICHELLE VERS TUBIZE		10		9	6	1			16
R0 Côté Extérieur	10.4							1	1
R0 Côté Extérieur	11.0							1	1
R0 Côté Extérieur	11.8							1	1
R0 Côté Extérieur	13.9							1	1
R0 Côté Extérieur	9.1							2	2
R0 Côté Extérieur Entrée 26 (Mont-Saint-Jean)								1	1
R0 Côté Intérieur	13.5							1	1
R0 Côté Intérieur	13.7							4	4
R0 Côté Intérieur	8.8							1	1
R0 Côté Intérieur Entrée 27 (Waterloo)								2	2
Rue de la Station		170						1	1
Rue Dewit								1	1
RUE DU MENIL VERS BRAINE-L'ALLEUD		48	94	143	24	2			263
RUE MA CAMPAGNE VERS CHEE BARA		23		79	23	4			106
RUE MA CAMPAGNE VERS RUE E DURY		23		165	60	14			239
TOTAL			577	2.375	493	80	24	45	3.594



INFRACTIONS DE VITESSE (autoroutes incluses) : RÉGIME VITESSE

1er semestre 2023

Vitesse autorisée	Excès de 0-10 km/h	Excès de 11-20 km/h	Excès de 21-30 km/h	Excès de 31-40 km/h	Excès de plus de 40	Excès de ??? km/h	TOTAL
30	287	868	240	34	3	0	1.432
50	290	1.507	253	46	21	1	2.118
Inconnu	0	0	0	0	0	44	44
TOTAL	577	2.375	493	80	24	45	3.594



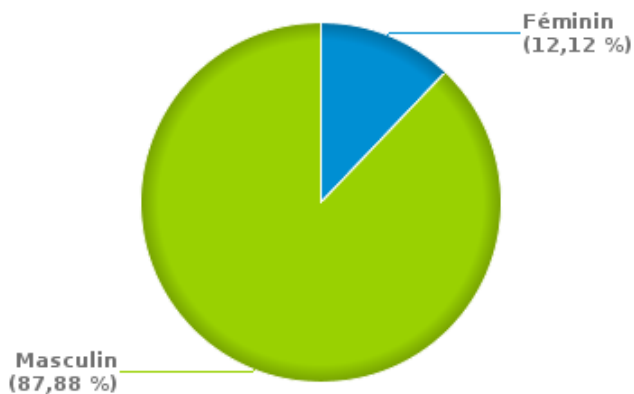
INFRACTIONS ROUTIÈRES (autoroutes incluses) : PROFIL DES CONTREVENANTS

1er semestre 2023

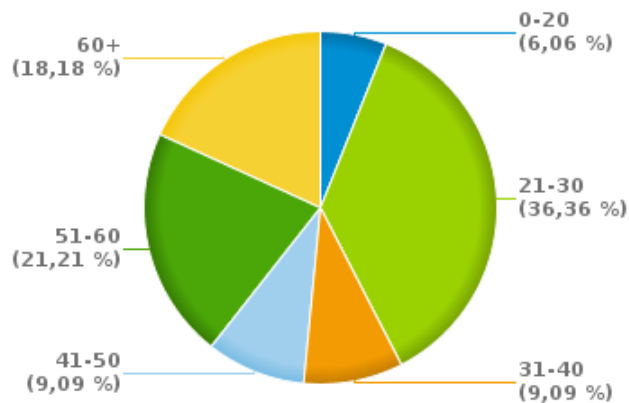
Nombre d'infractions d'alcool par catégorie d'âge et par sexe

	Masculin	Féminin	TOTAL
0-20	1	1	2
21-30	9	3	12
31-40	3	0	3
41-50	3	0	3
51-60	7	0	7
60+	6	0	6
TOTAL	29	4	33

% infractions alcool par sexe pour le 1er semestre 2023



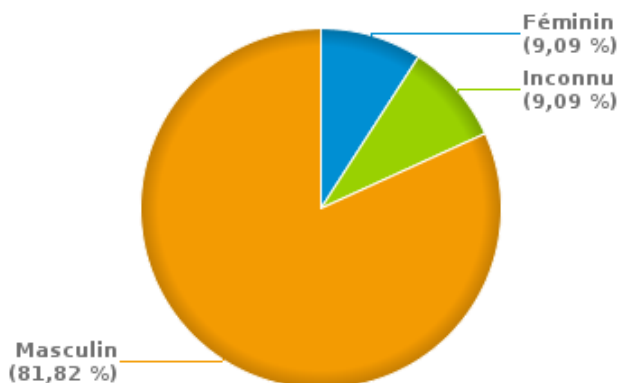
% infractions alcool par catégorie d'âge pour le 1er semestre 2023



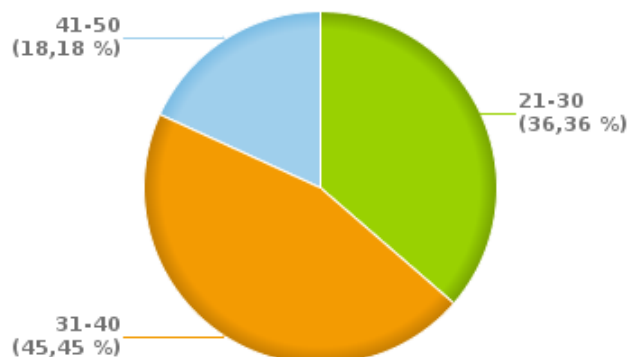
Nombre d'infractions de drogues par catégorie d'âge et par sexe

	Féminin	Inconnu	Masculin	TOTAL
21-30	0	0	4	4
31-40	1	0	4	5
41-50	0	1	1	2
TOTAL	1	1	9	11

% infractions drogues par sexe pour le 1er semestre 2023



% infractions drogues par catégorie d'âge pour le 1er semestre 2023





INFRACTIONS ROUTIÈRES
FILTRES ET PARAMÈTRES SELECTIONNÉS
DANS CE RAPPORT

Année de début de l'infraction	2015
Année de fin de l'infraction	2023
Trimestre(s)	Trim. 1;Trim. 2
Zone de police	ZP WATERLOO
Unité locale/fédérale	
Hors/sur autoroute	(autoroutes incluses)
Unité de police constatante	
Date de clôture de la banque de données	30/09/2023

Date de mise à jour du rapport	08 NOV. 2023 17:00:17
---------------------------------------	-----------------------