

**Aperçu
Infractions routières
(autoroutes incluses)
2023: 1er semestre**

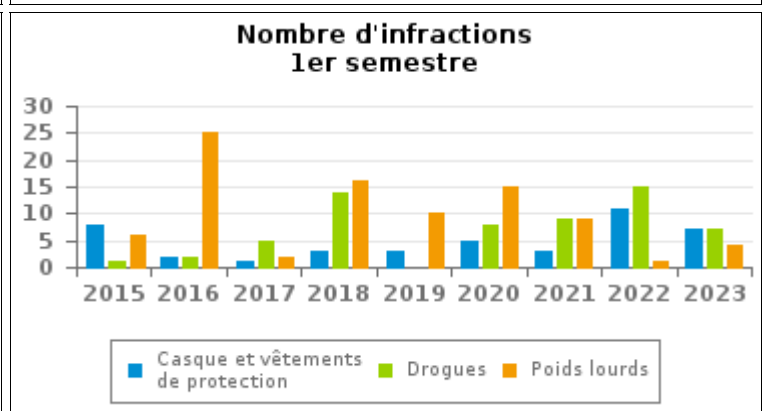
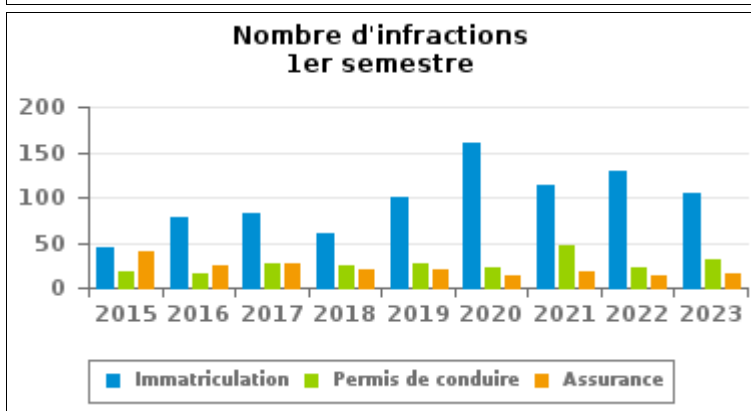
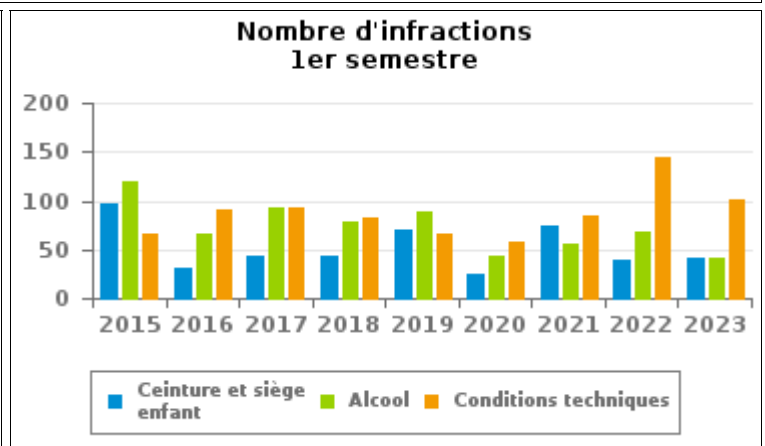
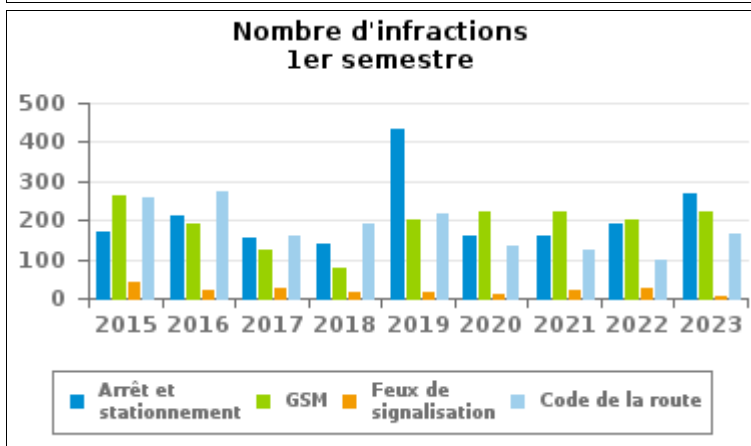
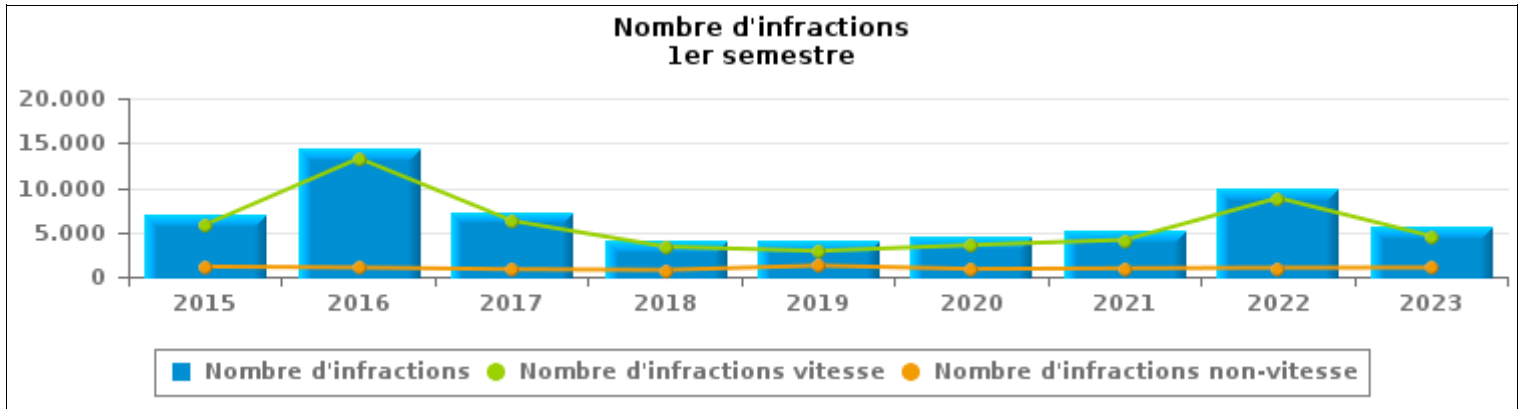
**ZP ARDENNES
BRABANCONNES (GREZ-
DOICEAU)**



INFRACTIONS ROUTIÈRES (autoroutes incluses) : APERÇU GÉNÉRAL

Comparaison 1er semestre 2015 - 2023

	2015	2016	2017	2018	2019	2020	2021	2022	2023
NOMBRE TOTAL D'INFRACTIONS	6.997	14.300	7.110	4.128	4.137	4.424	5.079	9.841	5.579
INFRACTIONS PAR THEME									
	2015	2016	2017	2018	2019	2020	2021	2022	2023
Vitesse	5.861	13.272	6.269	3.368	2.888	3.551	4.135	8.833	4.553
Arrêt et stationnement	172	213	156	137	434	159	161	190	268
GSM	265	190	123	79	200	220	224	203	222
Casque et vêtements de protection	8	2	1	3	3	5	3	11	7
Ceinture et siège enfant	96	31	44	43	70	25	74	40	42
Feux de signalisation	43	20	27	14	14	11	23	27	7
Code de la route	256	273	160	189	218	133	124	96	165
Alcool	120	65	93	78	88	43	55	69	42
Drogues	1	2	5	14	0	8	9	15	7
Conditions techniques	67	91	92	83	65	57	85	144	101
Immatriculation	44	77	83	59	99	159	113	129	104
Permis de conduire	18	15	27	25	26	23	46	22	31
Assurance	39	24	27	20	21	14	17	13	16
Poids lourds	6	25	2	16	10	15	9	1	4
Autres	1	0	0	0	1	1	0	2	0
Inconnu	0	0	1	0	0	0	1	46	10





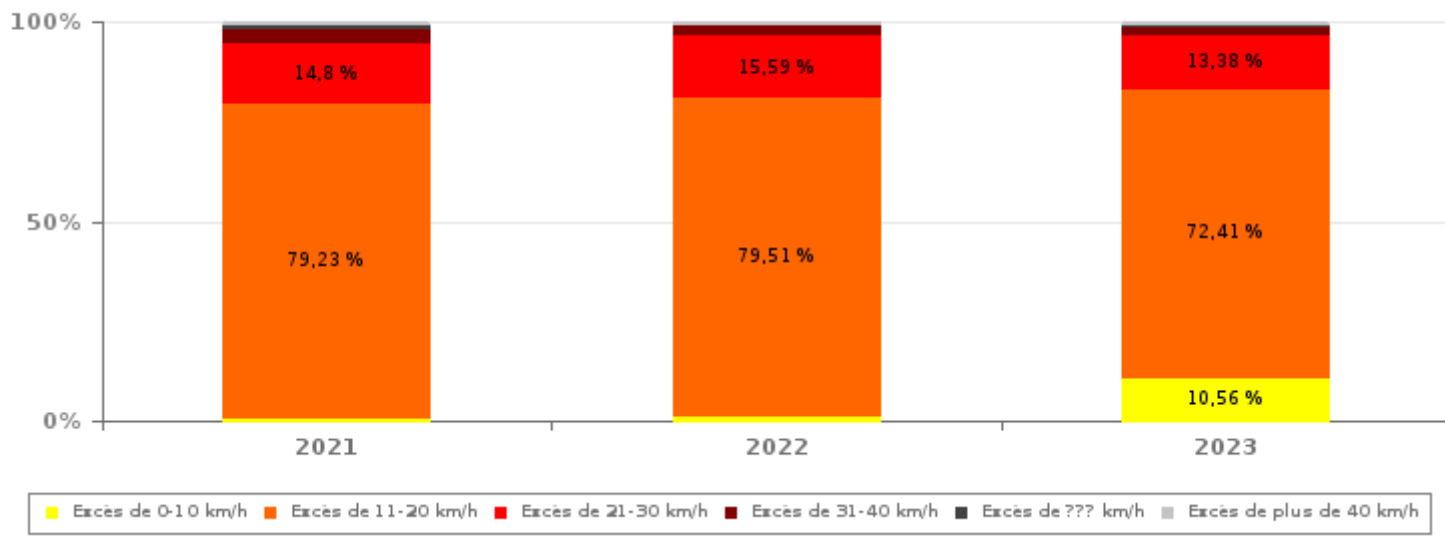
INFRACTIONS ROUTIÈRES (autoroutes incluses) : APERÇU GÉNÉRAL

INFRACTIONS PAR DEGRE DE GRAVITE

Comparaison 1er semestre 2015 - 2023

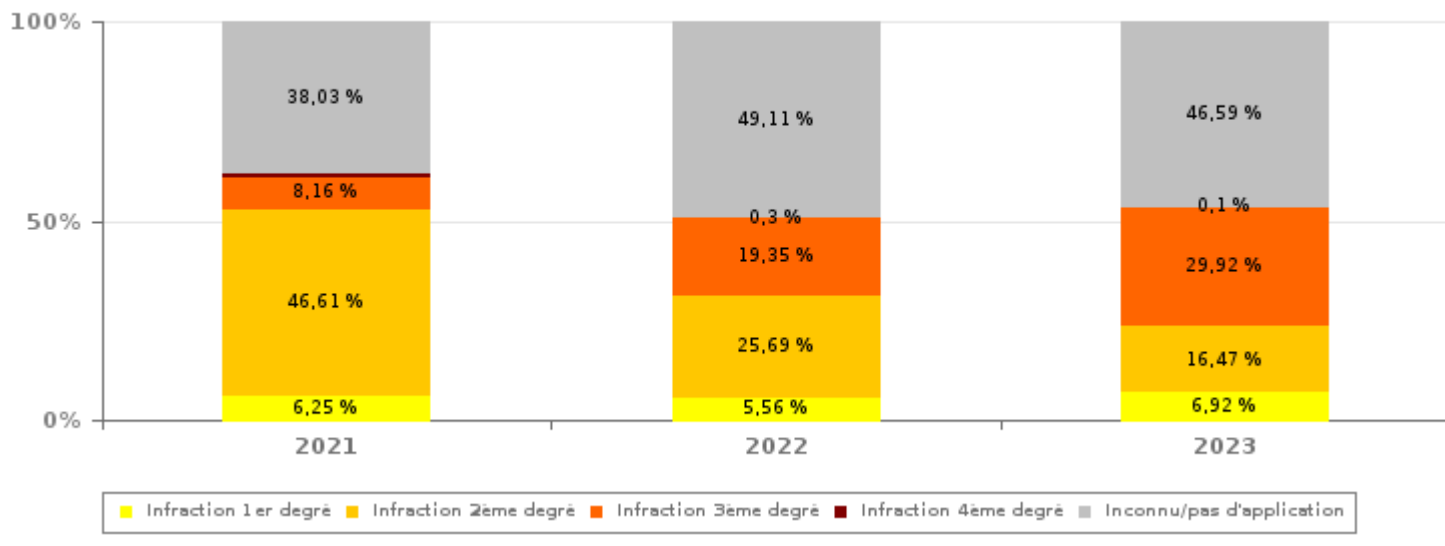
VITESSE	2015	2016	2017	2018	2019	2020	2021	2022	2023
Excès de 0-10 km/h	205	1.571	914	102	121	48	12	102	481
Excès de 11-20 km/h	4.225	8.442	3.951	2.368	2.246	2.778	3.276	7.023	3.297
Excès de 21-30 km/h	1.006	2.426	1.074	686	367	553	612	1.377	609
Excès de 31-40 km/h	268	598	225	139	84	119	157	242	105
Excès de plus de 40 km/h	107	220	84	47	41	36	48	84	48
Excès de ??? km/h	50	15	21	26	29	17	30	5	13
Sous-total VITESSE	5.861	13.272	6.269	3.368	2.888	3.551	4.135	8.833	4.553

Nombre d'infractions (vitesse): répartition selon la gravité pour le 1er semestre



NON-VITESSE	2015	2016	2017	2018	2019	2020	2021	2022	2023
1er degré	301	325	243	177	130	68	59	56	71
2ème degré	488	349	233	147	394	435	440	259	169
3ème degré	101	132	92	70	84	69	77	195	307
4ème degré	5	2	1	2	2	0	9	3	1
Inconnu/Pas d'application	241	220	272	364	639	301	359	495	478
Sous-total NON-VITESSE	1.136	1.028	841	760	1.249	873	944	1.008	1.026

Nombre d'infractions (non-vitesse): répartition selon la gravité pour le 1er semestre





INFRACTIONS ROUTIÈRES (autoroutes incluses) : APERÇU GÉNÉRAL

INFRACTIONS PAR DEGRE DE GRAVITE

Comparaison 1er semestre 2015 - 2023



INFRACTIONS ROUTIÈRES (autoroutes incluses) : APERÇU GÉNÉRAL

Comparaison par mois 1er semestre 2023

	Jan	Fév	Mar	Avr	Mai	Juin	TOTAL
NOMBRE TOTAL D'INFRACTIONS	1.041	1.035	564	930	588	1.421	5.579
INFRACTIONS PAR THEME							
	Jan	Fév	Mar	Avr	Mai	Juin	TOTAL
Vitesse	891	886	393	749	440	1.194	4.553
Arrêt et stationnement	13	40	38	66	31	80	268
GSM	35	23	57	30	44	33	222
Casque et vêtements de protection	1	0	0	0	0	6	7
Ceinture et siège enfant	6	4	10	6	9	7	42
Feux de signalisation	2	1	3	1	0	0	7
Code de la route	25	16	25	35	29	35	165
Alcool	11	11	1	6	6	7	42
Drogues	2	1	1	1	1	1	7
Conditions techniques	20	20	11	15	10	25	101
Immatriculation	13	21	19	16	12	23	104
Permis de conduire	9	9	4	1	3	5	31
Assurance	3	3	2	3	1	4	16
Poids lourds	1	0	0	1	2	0	4
Autres	0	0	0	0	0	0	0
Inconnu	9	0	0	0	0	1	10
INFRACTIONS PAR DEGRE DE GRAVI							
	Jan	Fév	Mar	Avr	Mai	Juin	TOTAL
VITESSE							
Excès de 0-10 km/h	68	105	0	168	5	135	481
Excès de 11-20 km/h	690	639	341	477	353	797	3.297
Excès de 21-30 km/h	105	121	41	78	62	202	609
Excès de 31-40 km/h	14	12	7	18	16	38	105
Excès de plus de 40 km/h	9	6	3	7	3	20	48
Excès de ??? km/h	5	3	1	1	1	2	13
Sous-total VITESSE	891	886	393	749	440	1.194	4.553
NON-VITESSE							
1er degré	12	8	12	15	9	15	71
2ème degré	27	28	31	24	23	36	169
3ème degré	43	29	75	49	58	53	307
4ème degré	1	0	0	0	0	0	1
Inconnu/Pas d'application	67	84	53	93	58	123	478
Sous-total NON-VITESSE	150	149	171	181	148	227	1.026



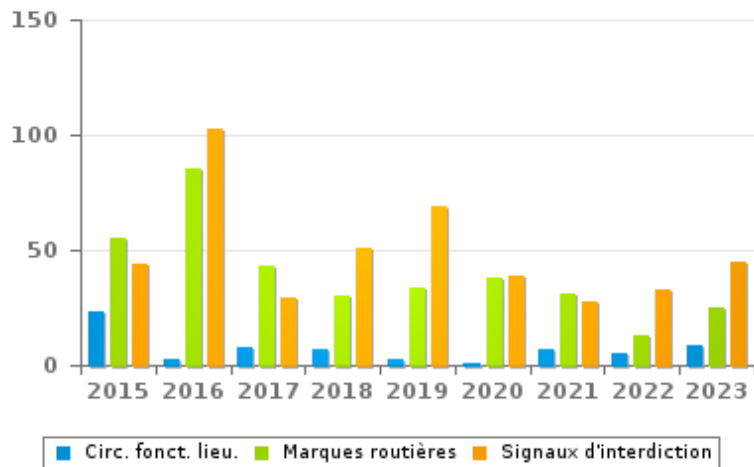
INFRACTIONS ROUTIÈRES (autoroutes incluses) : APERÇU GÉNÉRAL (DÉTAIL)

Comparaison 1er semestre 2015 - 2023

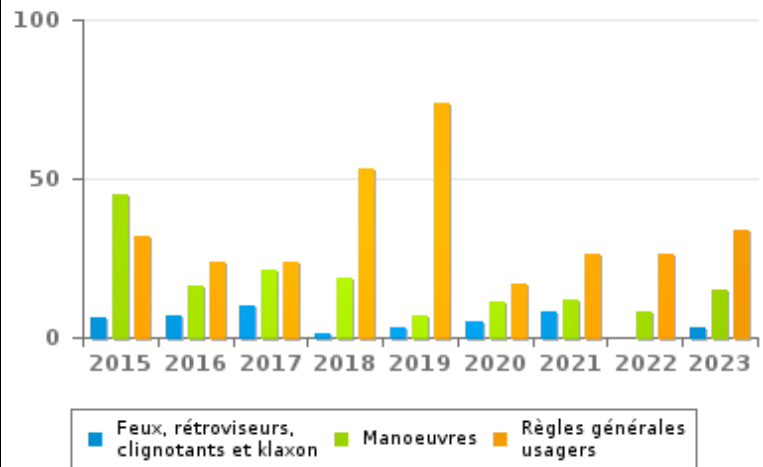
Code de la route

	2015	2016	2017	2018	2019	2020	2021	2022	2023
Signaux d'interdiction	44	103	29	51	69	39	28	33	45
Marques routières	55	85	43	30	34	38	31	13	25
Règles générales usagers	32	24	24	53	74	17	26	26	34
Manoeuvres	45	16	21	19	7	11	12	8	15
Priorité	34	26	17	11	21	17	4	0	8
Circulation en fonction du lieu	23	3	8	7	3	1	7	5	9
Chargement des véhicules (code de la route)	5	1	2	10	2	0	4	9	20
Feux, rétroviseurs, clignotants et klaxon	6	7	10	1	3	5	8	0	3
Injonctions des agents qualifiés	4	3	3	3	2	1	1	0	4
Transport de personnes (code de la route)	3	3	1	2	1	2	0	1	0
Comportement à l'égard de certains usagers	2	0	2	2	1	2	0	1	0
Code de la route: autres	3	1	0	0	1	0	2	0	0
Signaux d'obligation	0	1	0	0	0	0	1	0	2
TOTAL	256	273	160	189	218	133	124	96	165

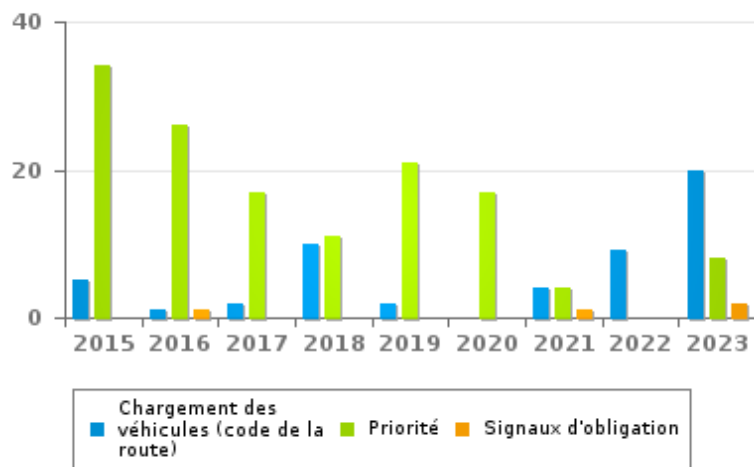
Nombre d'infractions 1er semestre



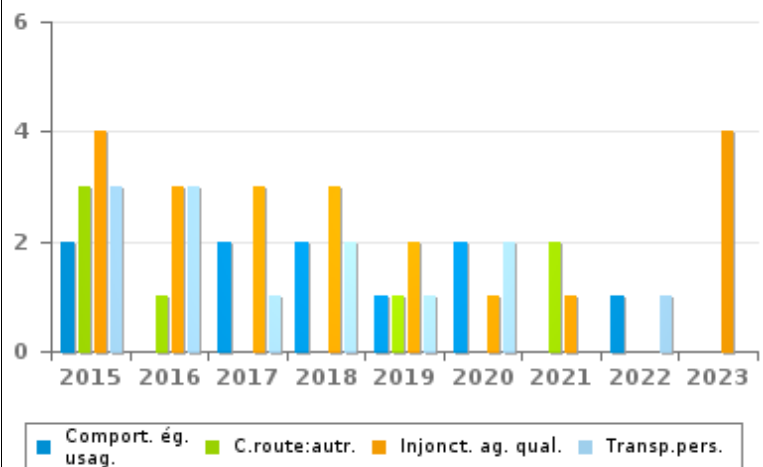
Nombre d'infractions 1er semestre



Nombre d'infractions 1er semestre



Nombre d'infractions 1er semestre





INFRACTIONS ROUTIÈRES (autoroutes incluses) : TOP 5 DES INFRACTIONS

1er semestre 2023

Toutes les infractions

Theme	Article de loi	Nombre d'infractions	% (*)
Vitesse	Art. 11.2.1°.a). En dehors des agglomérations, la vitesse est limitée à 120 km à l'heure sur les autoroutes [...].	1.893	33,93%
Vitesse	[Rég. w. :] Art. 11.1. Dans les agglomérations, la vitesse est limitée à 50 km à l'heure [...].	513	9,20%
Vitesse	[Rég. w. :] Art. 11.2.2°- b). En dehors des agglomérations, la vitesse est limitée à 90 km à l'heure [...] sur les autres voies publiques. Les limitations de vitesse inférieures imposées par le signal C43 ou résultant de l'article 11.3. restent d'application. Art. 5. Les usagers doivent se conformer aux signaux lumineux de circulation, aux signaux routiers et aux marques routières, lorsque ceux-ci sont réguliers en la forme, suffisamment visibles et placés conformément aux prescriptions du [...] règlement [général sur la police de la circulation routière et de l'usage de la voie publique]. Art. 68.3. [...] Sign. C43 [avec la mention 30]. A partir du signal jusqu'au prochain carrefour [ou signal C45], interdiction de circuler à une vitesse supérieure à [30 km/h] [...].	281	5,04%
Vitesse	[Rég. w. :] Art. 11.2.2°- b). En dehors des agglomérations, la vitesse est limitée à 90 km à l'heure [...] sur les autres voies publiques. Les limitations de vitesse inférieures imposées par le signal C43 ou résultant de l'article 11.3. restent d'application. Art. 5. Les usagers doivent se conformer aux signaux lumineux de circulation, aux signaux routiers et aux marques routières, lorsque ceux-ci sont réguliers en la forme, suffisamment visibles et placés conformément aux prescriptions du [...] règlement [général sur la police de la circulation routière et de l'usage de la voie publique]. Art. 68.3. [...] Sign. C43 [avec la mention 50]. A partir du signal jusqu'au prochain carrefour [ou signal C45], interdiction de circuler à une vitesse supérieure à [50 km/h] [...].	1.186	21,26%
Arrêt et stationnement		266	4,77%

Infractions du 4ème degré

Theme	Article de loi	Nombre d'infractions	% (*)
Code de la route	Constitue une infraction de 4ème degré en vertu de l'article 4.3° de l'AR du 30-09-2005 :Art. 17.2.3°. Le dépassement par la gauche d'un véhicule attelé [...] ou d'un véhicule à plus de deux roues est interdit à l'approche du sommet d'une côte et dans les virages, lorsque la visibilité est insuffisante, sauf si le dépassement peut se faire sans franchir la ligne blanche continue délimitant la partie de la chaussée affectée à la circulation venant en sens inverse.	1	0,02 %

(*) % par rapport au nombre total d'infractions



INFRACTIONS ROUTIÈRES (autoroutes incluses) : MOMENT

Nombre d'infractions selon le moment de la semaine

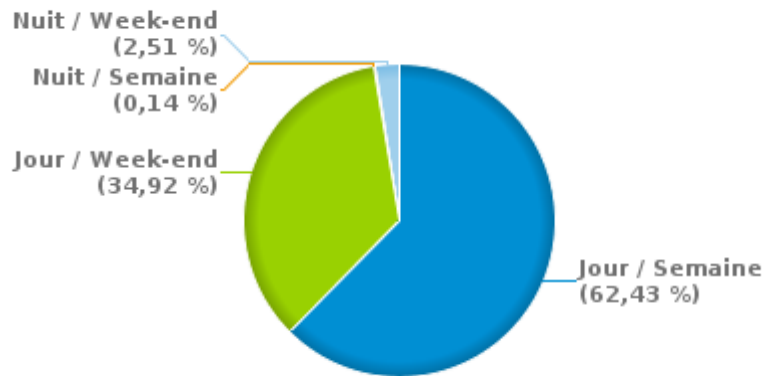
1er semestre 2023

	Semaine			Week-end			TOTAL
	Jour	Nuit	Sous-total	Jour	Nuit	Sous-total	
Vitesse	2.736	1	2.737	1.745	71	1.816	4.553
Arrêt et stationnement	195	0	195	60	13	73	268
GSM	187	1	188	33	1	34	222
Casque et vêtements de protection	7	0	7	0	0	0	7
Ceinture et siège enfant	31	0	31	7	4	11	42
Feux de signalisation	2	1	3	4	0	4	7
Code de la route	117	1	118	37	10	47	165
Alcool	7	2	9	11	22	33	42
Drogues	2	1	3	1	3	4	7
Conditions techniques	78	1	79	17	5	22	101
Immatriculation	77	0	77	25	2	27	104
Permis de conduire	22	0	22	3	6	9	31
Assurance	11	0	11	2	3	5	16
Poids lourds	3	0	3	1	0	1	4
Autres	0	0	0	0	0	0	0
Inconnu	8	0	8	2	0	2	10
TOTAL	3.483	8	3.491	1.948	140	2.088	5.579

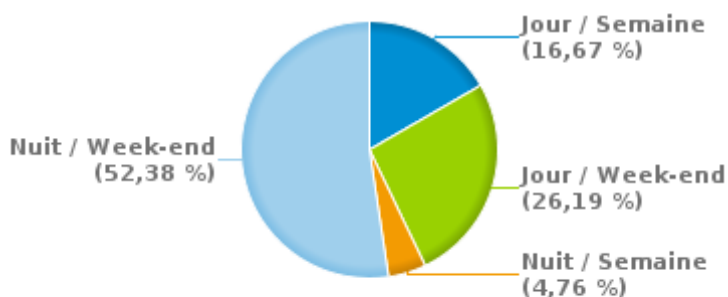
Weekend = Du vendredi 22h00 jusqu'au lundi 06h00
 Semaine = Du lundi 06h00 jusqu'au vendredi 22h00

Jour: de 06h00 à 22h00
 Nuit: de 22h00 à 06h00

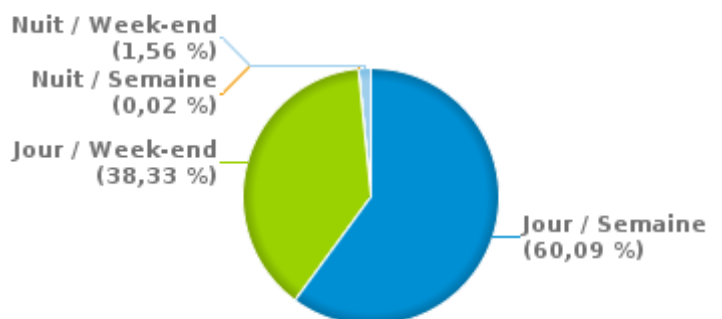
% infractions selon le moment pour le 1er semestre 2023



% infractions alcool selon le moment pour le 1er semestre 2023



% infractions vitesse selon le moment pour le 1er semestre 2023





INFRACTIONS DE VITESSE (autoroutes incluses) : ENDROIT DU CONTRÔLE

2023: 1er semestre

Beauvechain

Rue	Borne Kilométrique	Nr de maison	Excès de 0-10 km/h	Excès de 11-20 km/h	Excès de 21-30 km/h	Excès de 31-40 km/h	Excès de plus de 40 km/h	Excès de ??? km/h	TOTAL
Avenue du Centenaire		5	15	57	9	1		1	83
Avenue du Centenaire		6						1	1
Chaussée de Louvain		43		7	2				9
Chaussée de Louvain		50		2					2
Chaussée de Louvain		59		45	4				49
Chaussée de Louvain		82		9	1				10
Chaussée de Namur		21		48	3				51
Chaussée de Namur		33		3	1				4
Chaussée de Namur		44		4	1		1		6
Chaussée de Namur		52		8	3	1			12
Chaussée de Namur		61A		89	10	6	1		106
N91 DIRECTION LOUVAIN	39.3		10	9	1		1		21
N91 DIRECTION LOUVAIN	39.4	*	10	5					15
N91 Direction N25 Hamme-Mille (Beauvechain)	39.3			1					1
N91 DIRECTION NAMUR	39.3		23	30	2				55
N91 DIRECTION NAMUR	39.4	*	15	12	1				28
Rue Auguste Goemans								1	1
Rue du Broux		8						1	1
Rue Longue		73						1	1
TOTAL			73	329	38	8	3	5	456

Chaumont-Gistoux

Rue	Borne Kilométrique	Nr de maison	Excès de 0-10 km/h	Excès de 11-20 km/h	Excès de 21-30 km/h	Excès de 31-40 km/h	Excès de plus de 40 km/h	Excès de ??? km/h	TOTAL
A4-E411 Direction Bruxelles	24.4							1	1



INFRACTIONS DE VITESSE (autoroutes incluses) : ENDROIT DU CONTRÔLE

2023: 1er semestre

Rue	Borne Kilométrique	Nr de maison	Excès de 0-10 km/h	Excès de 11-20 km/h	Excès de 21-30 km/h	Excès de 31-40 km/h	Excès de plus de 40 km/h	Excès de ??? km/h	TOTAL
A4-E411 Direction Bruxelles	25.0				1				1
A4-E411 Direction Bruxelles	25.5						1		1
A4-E411 Direction Bruxelles	27.7		26	1.323	325	52	26	1	1.753
A4-E411 Direction Bruxelles Entrée 8A	28.0							2	2
A4-E411 Direction Luxembourg (L)	27.0					1			1
A4-E411 Direction Luxembourg (L)	27.3		2	135	31	3	1		172
A4-E411 Direction Luxembourg (L)	27.9					1			1
A4-E411 Direction Luxembourg (L)	28.0					1			1
Boulevard du Centenaire		62		9					9
Chaussée de Huy		252		23	2				25
Chaussée de Huy		263	1	45	4				50
Chaussée de Huy		290			1				1
Chaussée de Huy		56		64	3		1		68
Chaussée de Huy		58		20	2				22
CHAUSSEE DE HUY - DIRECTION PERWEZ		56		64	11				75
CHAUSSEE DE HUY - DIRECTION WAVRE		12		57	2				59
CHAUSSEE DE HUY - DIRECTION WAVRE		56	1	51	3				55
CHAUSSEE DE HUY - DIRECTION WAVRE		58		22	4				26
N243 DE GRAND-ROSIERE EN DIRECTION DE WAVRE	8.6	*	22	8	1				31
N243 DE WAVRE EN DIRECTION DE GRAND ROSIERE	8.6			1					1
N243 DE WAVRE EN DIRECTION DE GRAND-ROSIERE	8.6	*	20	3					23
N243 DE WAVRE EN DIRECTION DE NAMUR	8.6		2						2
N25a Liaison N4 -A4 - Corroy-le-Grand								1	1
N25 Direction Thines (Nivelles)	20.2					1			1
Rue de Louvranges		52		1					1
Rue du Manypré		61		24	3				27
TOTAL			74	1.850	393	59	29	5	2.410



Grez-Doiceau

ZP ARDENNES BRABANCONNES (GREZ-DOICEAU)

INFRACTIONS DE VITESSE (autoroutes incluses) : ENDROIT DU CONTRÔLE

2023: 1er semestre

Rue	Borne Kilometrique	Nr de maison	Excès de 0-10 km/h	Excès de 11-20 km/h	Excès de 21-30 km/h	Excès de 31-40 km/h	Excès de plus de 40 km/h	Excès de ??? km/h	TOTAL
Chaussée de Jodoigne		136		18	3	5	2		28
Chaussée de Jodoigne		136B		11					11
Chaussée de Jodoigne		25		21		1			22
Chaussée de Jodoigne		27		14					14
Chaussée de Jodoigne		29		20					20
Chaussée de Jodoigne		32		57	3				60
Chaussée de Jodoigne		33		13					13
Chaussée de Jodoigne		38	59	8	1				68
Chaussée de Jodoigne		43		28	1	2			31
Chaussée de Jodoigne		90		6			1		7
Chaussée de Wavre		531		17	1				18
Chaussée de Wavre		545		34	3		1		38
Chaussée de Wavre		562		50	6	6	3		65
Chaussée de Wavre		566		37	4	2			43
N25 DIRECTION A4/E411	18.8		3	170	58	10	7		248
N25 Direction Kessel-Lo (Louvain)	19.0				1				1
N25 Direction Thines (Nivelles)								1	1
N268 - DIRECTION HAMME-MILLE	3.8		45	11	2				58
N268 - DIRECTION WAVRE	3.8		49	9					58
N268 GREZ-DOICEAU - DIRECTION (LEUVEN)	3.9	*		1	1				2
N268 GREZ-DOICEAU - DIRECTION (WAVRE)	3.9	*		4					4
N268 Wavre (N4) - Archennes (Grez-Doiceau)	2.5	*		1					1
N268 Wavre (N4) - Archennes (Grez-Doiceau)	2.5			1					1
N268 Wavre (N4) - Archennes (Grez-Doiceau)	2.7		3						3
Rue de Basse Biez		54		5	2				7
Rue de Basse Biez		60		13	1				14



INFRACTIONS DE VITESSE (autoroutes incluses) : ENDROIT DU CONTRÔLE

2023: 1er semestre

Rue	Borne Kilométrique	Nr de maison	Excès de 0-10 km/h	Excès de 11-20 km/h	Excès de 21-30 km/h	Excès de 31-40 km/h	Excès de plus de 40 km/h	Excès de ??? km/h	TOTAL
TOTAL			159	549	87	26	14	1	836

Incourt

Rue	Borne Kilométrique	Nr de maison	Excès de 0-10 km/h	Excès de 11-20 km/h	Excès de 21-30 km/h	Excès de 31-40 km/h	Excès de plus de 40 km/h	Excès de ??? km/h	TOTAL
Chaussée de Namur		82		2					2
Chaussée de Namur		83A	10						10
Chaussée de Namur		91A		8	2		1		11
Chaussée de Namur		95		136	21	1	1		159
Chaussée de Namur		97		81	13	2			96
N222 - RUE DE DONGELBERG VERS INCOURT	11.9	9		12	2				14
N222 - RUE DE DONGELBERG VERS JODOIGNE	11.9	9		6	3				9
N240 Grez-Doiceau (N25) - Hannut	6.2							1	1
N91 DIRECTION HAMME MILLE	27.6		1	54	2	1			58
N91 Direction N4-Namur	27.6		8	91	18	2			119
RN91 CHAUSSEE DE NAMUR VERS BEAUVECHAIN	27.31		64	19	1				84
RN91 CHAUSSEE DE NAMUR VERS EGHEZEE	27.31		92	19	1				112
Rue Baron Bouvier		29		3	1				4
Rue de Dongelberg		13A		21	3	2			26
Rue de Dongelberg		9		117	23	4			144
Rue Sainte Wivine					1			1	2
TOTAL			175	569	91	12	2	2	851



INFRACTIONS DE VITESSE (autoroutes incluses) : RÉGIME VITESSE

1er semestre 2023

Vitesse autorisée	Excès de 0-10 km/h	Excès de 11-20 km/h	Excès de 21-30 km/h	Excès de 31-40 km/h	Excès de plus de 40	Excès de ??? km/h	TOTAL
30	215	329	18	3	0	0	565
50	191	1.299	170	28	11	0	1.699
60	0	1	0	0	0	0	1
70	44	40	5	5	2	0	96
90	31	9	1	0	1	0	42
120	0	1.619	415	69	34	0	2.137
Inconnu	0	0	0	0	0	13	13
TOTAL	481	3.297	609	105	48	13	4.553



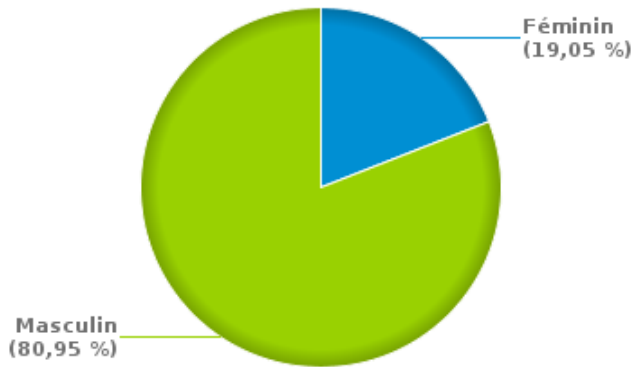
INFRACTIONS ROUTIÈRES (autoroutes incluses) : PROFIL DES CONTREVENANTS

1er semestre 2023

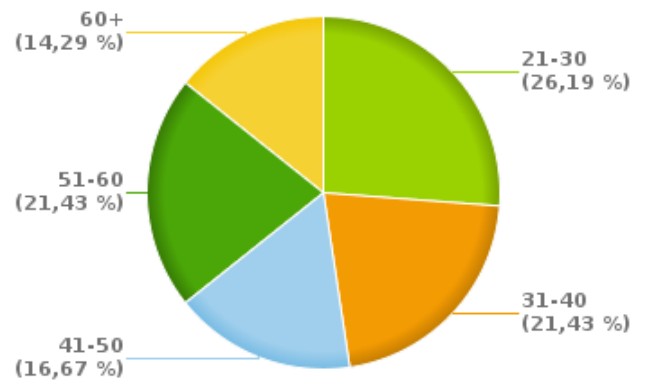
Nombre d'infractions d'alcool par catégorie d'âge et par sexe

	Masculin	Féminin	TOTAL
21-30	7	4	11
31-40	7	2	9
41-50	7	0	7
51-60	8	1	9
60+	5	1	6
TOTAL	34	8	42

% infractions alcool par sexe pour le 1er semestre 2023



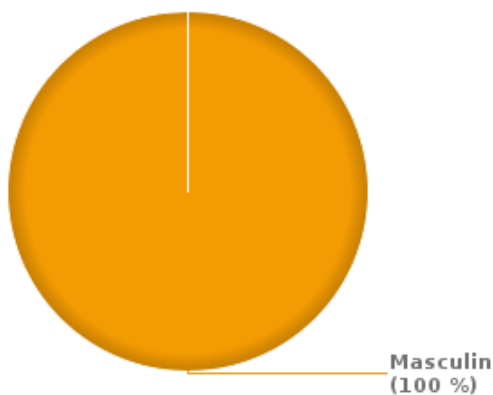
% infractions alcool par catégorie d'âge pour le 1er semestre 2023



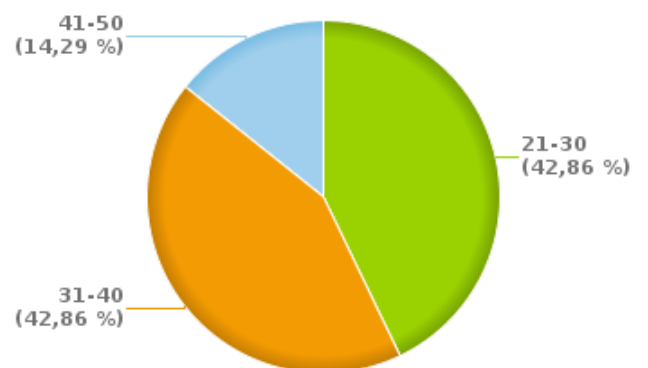
Nombre d'infractions de drogues par catégorie d'âge et par sexe

	Masculin	TOTAL
21-30	3	3
31-40	3	3
41-50	1	1
TOTAL	7	7

% infractions drogues par sexe pour le 1er semestre 2023



% infractions drogues par catégorie d'âge pour le 1er semestre 2023





INFRACTIONS ROUTIÈRES
FILTRES ET PARAMÈTRES SELECTIONNÉS
DANS CE RAPPORT

Année de début de l'infraction	2015
Année de fin de l'infraction	2023
Trimestre(s)	Trim. 1;Trim. 2
Zone de police	ZP ARDENNES BRABANCONNES (GREZ-DOICEAU)
Unité locale/fédérale	
Hors/sur autoroute	(autoroutes incluses)
Unité de police constatante	
Date de clôture de la banque de données	30/09/2023

Date de mise à jour du rapport	08 NOV. 2023 17:00:17
---------------------------------------	-----------------------