

**Aperçu
Infractions routières
(autoroutes incluses)
2023: 1er semestre**

**ZP NETELAND
(HERENTALS)**

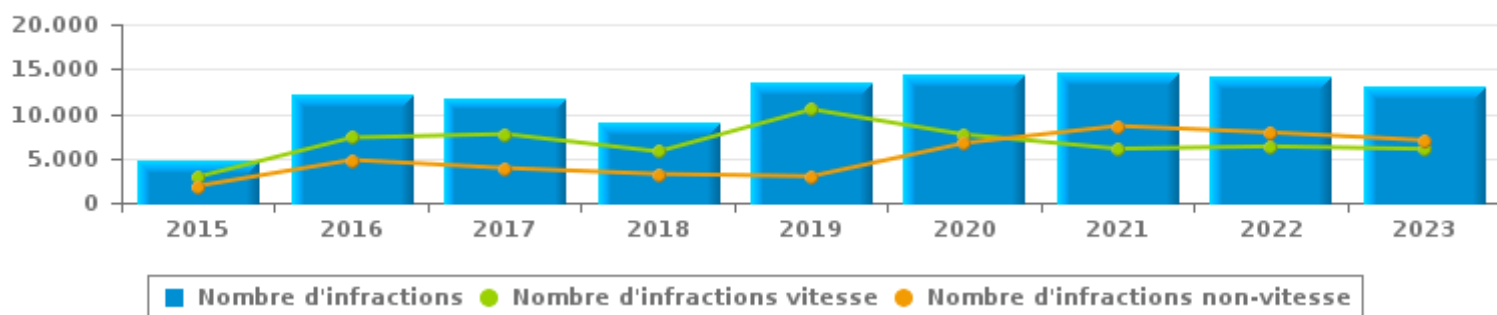


INFRACTIONS ROUTIÈRES (autoroutes incluses) : APERÇU GÉNÉRAL

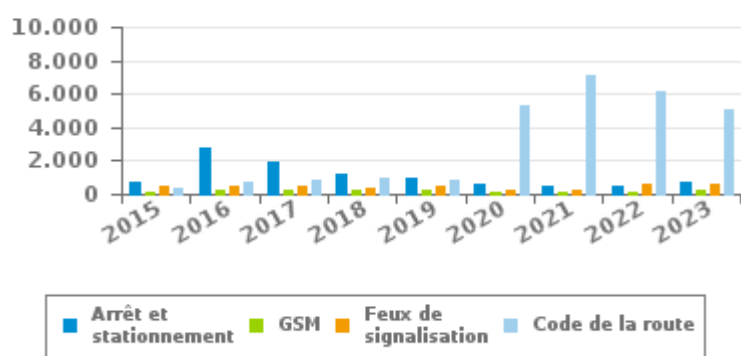
Comparaison 1er semestre 2015 - 2023

	2015	2016	2017	2018	2019	2020	2021	2022	2023
NOMBRE TOTAL D'INFRACTIONS	4.828	12.106	11.595	8.971	13.439	14.345	14.666	14.197	13.041
INFRACTIONS PAR THEME									
	2015	2016	2017	2018	2019	2020	2021	2022	2023
Vitesse	2.927	7.307	7.701	5.748	10.466	7.643	6.057	6.320	6.030
Arrêt et stationnement	699	2.753	1.927	1.208	957	604	482	526	689
GSM	171	267	199	221	233	126	178	135	219
Casque et vêtements de protection	3	5	9	15	16	9	13	11	6
Ceinture et siège enfant	47	96	67	67	57	35	55	71	88
Feux de signalisation	438	458	476	337	432	259	269	651	612
Code de la route	319	763	882	1.015	884	5.259	7.118	6.096	5.018
Alcool	84	64	81	70	48	41	28	75	98
Drogues	6	1	3	1	7	4	21	11	18
Conditions techniques	47	238	73	115	132	147	180	100	106
Immatriculation	20	50	57	57	63	58	74	62	37
Permis de conduire	28	38	41	38	52	39	63	54	71
Assurance	17	32	27	52	45	75	55	32	22
Poids lourds	16	30	44	22	41	43	69	32	24
Autres	6	4	6	4	5	2	2	1	2
Inconnu	0	0	2	1	1	1	2	20	1

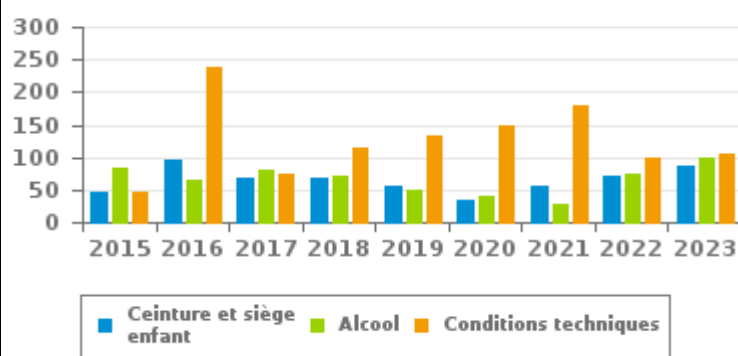
Nombre d'infractions
1er semestre



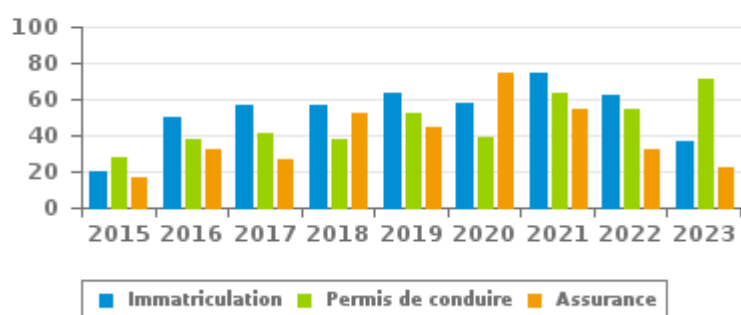
Nombre d'infractions
1er semestre



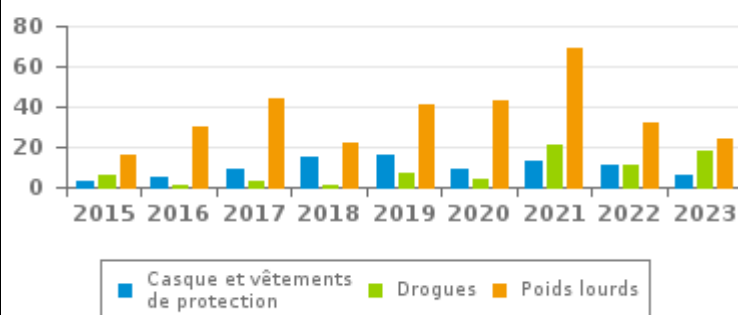
Nombre d'infractions
1er semestre



Nombre d'infractions
1er semestre



Nombre d'infractions
1er semestre





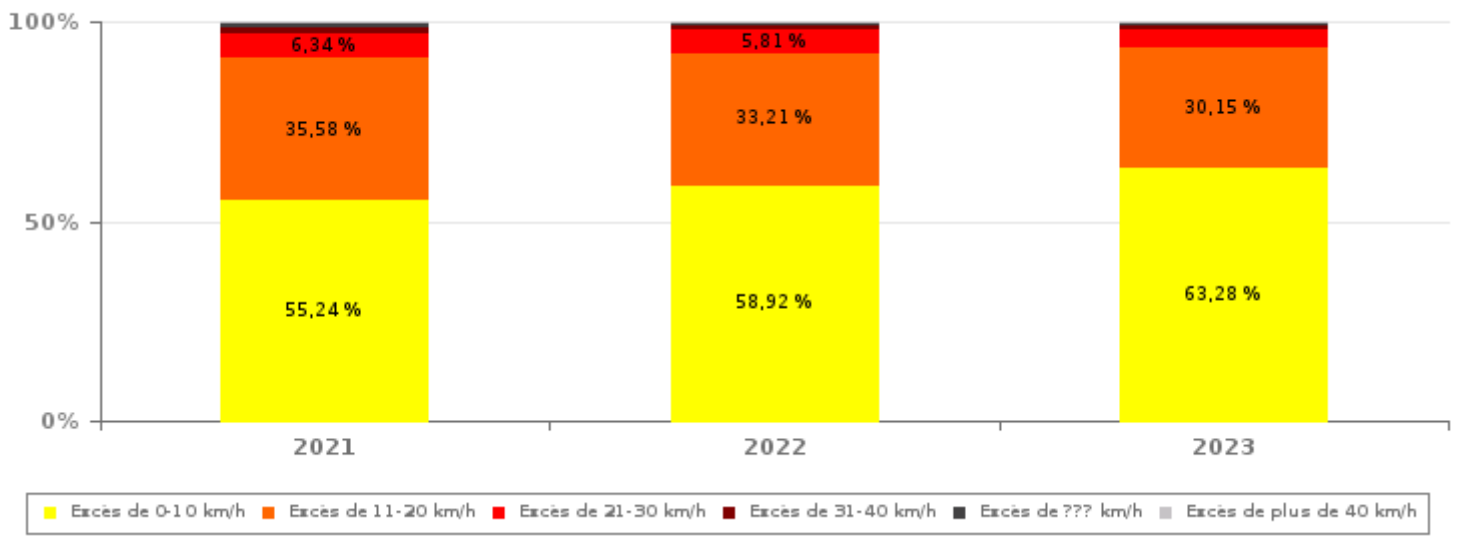
INFRACTIONS ROUTIÈRES (autoroutes incluses) : APERÇU GÉNÉRAL

INFRACTIONS PAR DEGRE DE GRAVITE

Comparaison 1er semestre 2015 - 2023

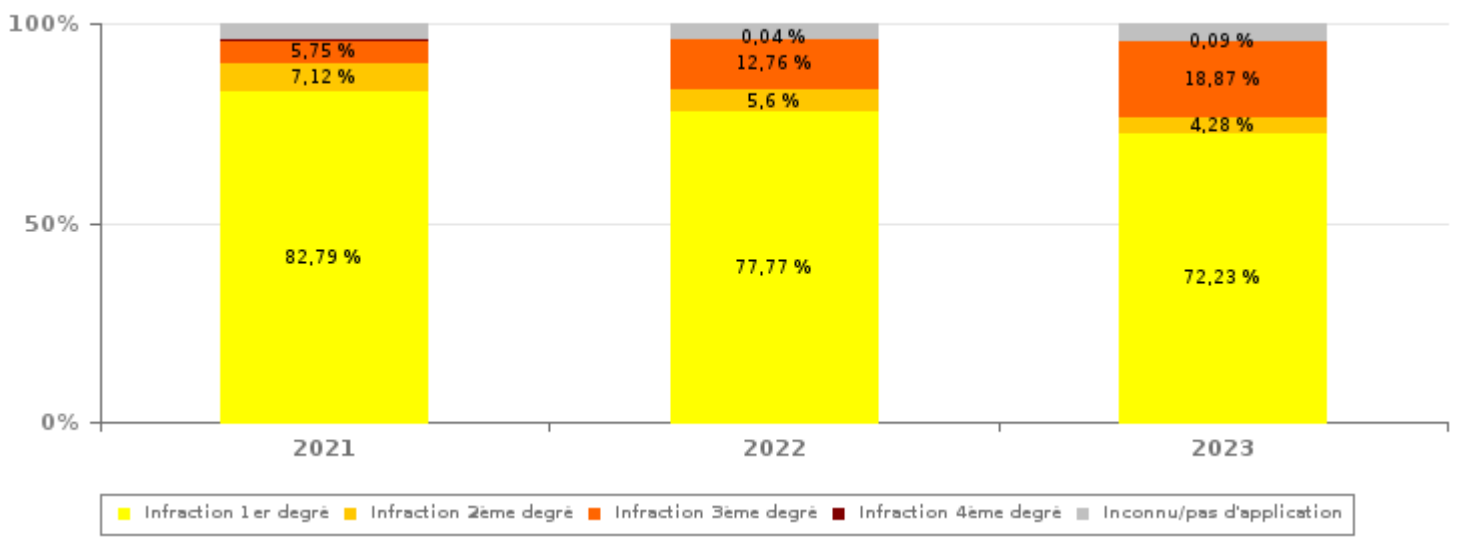
VITESSE	2015	2016	2017	2018	2019	2020	2021	2022	2023
Excès de 0-10 km/h	53	881	608	1.779	5.515	4.139	3.346	3.724	3.816
Excès de 11-20 km/h	2.510	4.747	5.254	3.171	4.065	2.688	2.155	2.099	1.818
Excès de 21-30 km/h	290	1.305	1.429	605	711	580	384	367	278
Excès de 31-40 km/h	35	256	310	108	112	131	87	65	63
Excès de plus de 40 km/h	6	91	74	30	33	73	37	31	30
Excès de ??? km/h	33	27	26	55	30	32	48	34	25
Sous-total VITESSE	2.927	7.307	7.701	5.748	10.466	7.643	6.057	6.320	6.030

Nombre d'infractions (vitesse): répartition selon la gravité pour le 1er semestre



NON-VITESSE	2015	2016	2017	2018	2019	2020	2021	2022	2023
1er degré	643	2.221	1.794	1.355	1.144	5.528	7.127	6.126	5.064
2ème degré	619	1.674	1.256	1.024	838	469	613	441	300
3ème degré	437	502	559	536	660	405	495	1.005	1.323
4ème degré	9	11	7	7	12	7	17	3	6
Inconnu/Pas d'application	193	391	278	301	319	293	357	302	318
Sous-total NON-VITESSE	1.901	4.799	3.894	3.223	2.973	6.702	8.609	7.877	7.011

Nombre d'infractions (non-vitesse): répartition selon la gravité pour le 1er semestre





INFRACTIONS ROUTIÈRES (autoroutes incluses) : APERÇU GÉNÉRAL

INFRACTIONS PAR DEGRE DE GRAVITE

Comparaison 1er semestre 2015 - 2023



INFRACTIONS ROUTIÈRES (autoroutes incluses) : APERÇU GÉNÉRAL

Comparaison par mois 1er semestre 2023

	Jan	Fév	Mar	Avr	Mai	Juin	TOTAL
NOMBRE TOTAL D'INFRACTIONS	2.135	1.940	2.467	2.514	2.102	1.883	13.041
INFRACTIONS PAR THEME							
	Jan	Fév	Mar	Avr	Mai	Juin	TOTAL
Vitesse	1.317	1.120	918	1.024	697	954	6.030
Arrêt et stationnement	100	117	271	82	81	38	689
GSM	32	58	38	28	43	20	219
Casque et vêtements de protection	1	0	1	2	0	2	6
Ceinture et siège enfant	6	42	11	13	9	7	88
Feux de signalisation	62	102	84	106	134	124	612
Code de la route	547	448	1.085	1.185	1.080	673	5.018
Alcool	12	11	13	23	14	25	98
Drogues	4	2	2	1	5	4	18
Conditions techniques	38	16	11	11	11	19	106
Immatriculation	2	7	11	7	6	4	37
Permis de conduire	6	12	14	18	12	9	71
Assurance	2	5	5	2	4	4	22
Poids lourds	6	0	3	10	5	0	24
Autres	0	0	0	1	1	0	2
Inconnu	0	0	0	1	0	0	1
INFRACTIONS PAR DEGRE DE GRAVI							
	Jan	Fév	Mar	Avr	Mai	Juin	TOTAL
VITESSE							
Excès de 0-10 km/h	822	727	563	665	384	655	3.816
Excès de 11-20 km/h	424	311	297	300	245	241	1.818
Excès de 21-30 km/h	52	55	44	43	42	42	278
Excès de 31-40 km/h	10	14	6	11	10	12	63
Excès de plus de 40 km/h	4	8	5	3	7	3	30
Excès de ??? km/h	5	5	3	2	9	1	25
Sous-total VITESSE	1.317	1.120	918	1.024	697	954	6.030
NON-VITESSE							
1er degré	563	469	1.231	1.140	1.026	635	5.064
2ème degré	41	86	52	54	45	22	300
3ème degré	167	218	218	224	280	216	1.323
4ème degré	1	1	0	3	1	0	6
Inconnu/Pas d'application	46	46	48	69	53	56	318
Sous-total NON-VITESSE	818	820	1.549	1.490	1.405	929	7.011

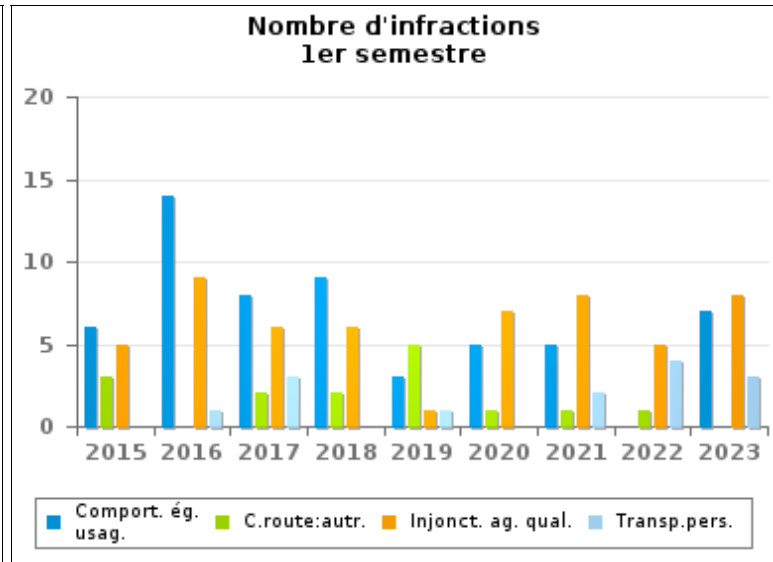
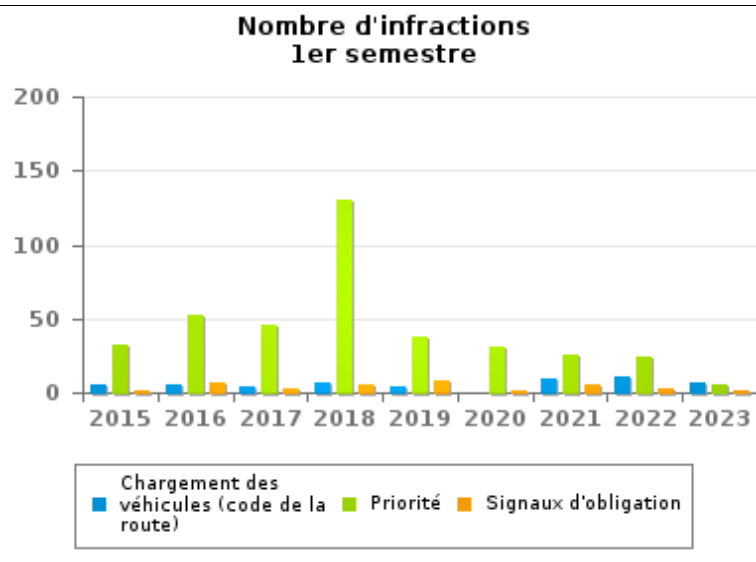
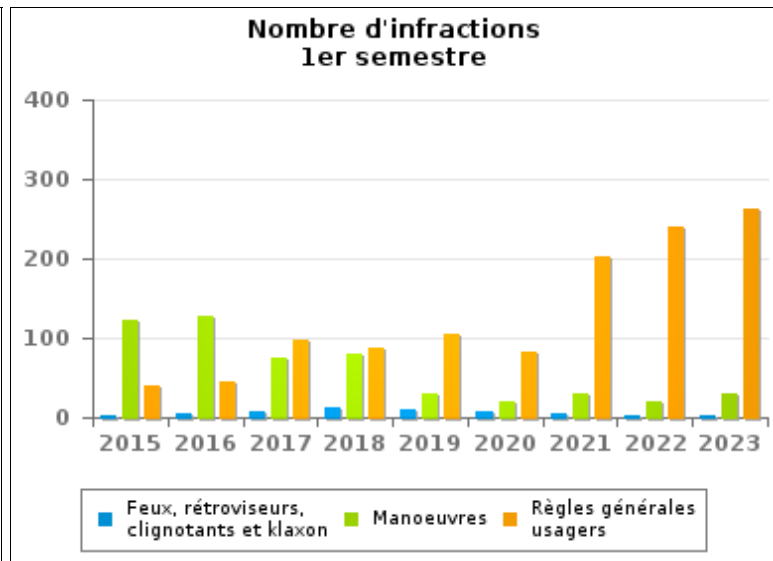
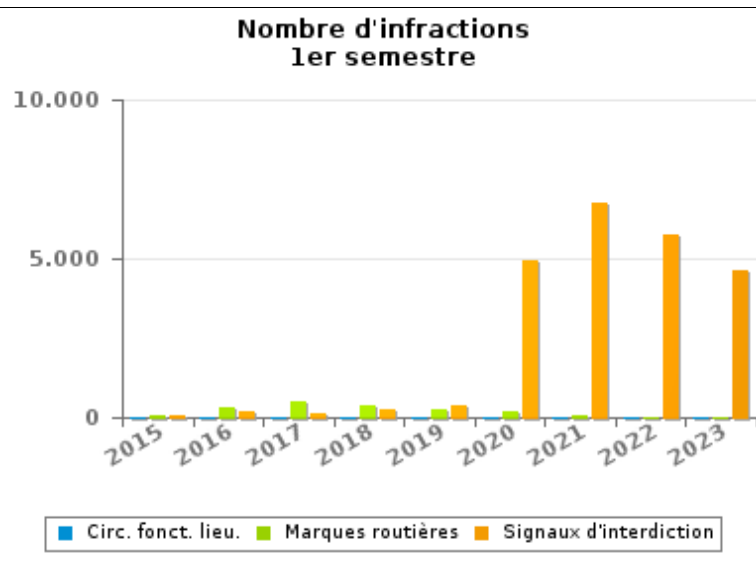


INFRACTIONS ROUTIÈRES (autoroutes incluses) : APERÇU GÉNÉRAL (DÉTAIL)

Comparaison 1er semestre 2015 - 2023

Code de la route

	2015	2016	2017	2018	2019	2020	2021	2022	2023
Signaux d'interdiction	33	158	132	279	393	4.918	6.748	5.749	4.645
Marques routières	59	333	491	391	278	178	45	30	26
Règles générales usagers	39	46	98	87	104	82	203	239	262
Manoeuvres	123	127	75	80	29	20	31	21	30
Priorité	32	52	46	130	37	31	26	24	5
Circulation en fonction du lieu	10	6	7	6	12	7	29	7	20
Comportement à l'égard de certains usagers	6	14	8	9	3	5	5	0	7
Injonctions des agents qualifiés	5	9	6	6	1	7	8	5	8
Feux, rétroviseurs, clignotants et klaxon	3	5	7	12	9	8	5	2	3
Chargement des véhicules (code de la route)	5	5	4	7	4	0	10	11	7
Signaux d'obligation	1	7	3	6	8	2	5	3	2
Code de la route: autres	3	0	2	2	5	1	1	1	0
Transport de personnes (code de la route)	0	1	3	0	1	0	2	4	3
TOTAL	319	763	882	1.015	884	5.259	7.118	6.096	5.018





INFRACTIONS ROUTIÈRES (autoroutes incluses) : TOP 5 DES INFRACTIONS

1er semestre 2023

Toutes les infractions

Theme	Article de loi	Nombre d'infractions	% (*)
Vitesse	Art. 11.2.1°.a). En dehors des agglomérations, la vitesse est limitée à 120 km à l'heure sur les autoroutes [...].	1.601	12,28%
Vitesse	(Attention : l'infraction suivante est uniquement valable pour la Région flamande) Art. 11.2.3°.b). En dehors des agglomérations, la vitesse est limitée à 70 km à l'heure sur les autres voies publiques.	1.770	13,57%
Vitesse	(Attention : l'infraction suivante est uniquement valable pour la Région flamande) Art. 22quater. Dans les zones délimitées par les signaux routiers F4a et F4b, la vitesse est limitée à 30 km à l'heure.	797	6,11%
Code de la route	Art. 5. Les usagers doivent se conformer aux signaux lumineux de circulation, aux signaux routiers et aux marques routières lorsque ceux-ci sont réguliers en la forme, suffisamment visibles et placés conformément aux prescriptions du [...] règlement [général sur la police de la circulation routière et de l'usage de la voie publique]. Art. 68.3. [...] Sign. C31. Au prochain carrefour, interdiction de tourner dans les sens indiqués par la flèche.	2.974	22,80%
Code de la route	Art. 5. Les usagers doivent se conformer aux signaux lumineux de circulation, aux signaux routiers et aux marques routières, lorsque ceux-ci sont réguliers en la forme, suffisamment visibles et placés conformément aux prescriptions du [...] règlement [général sur la police de la circulation routière et de l'usage de la voie publique]. Art. 68.3. [...] Sign. C 3. Accès interdit, dans les deux sens, à tout conducteur.	1.143	8,76%

Infractions du 4ème degré

Theme	Article de loi	Nombre d'infractions	% (*)
Code de la route	Constitue une infraction de 4ème degré en vertu de l'article 4.4° de l'AR du 30-09-2005 : Art. 20.3.1°. Il est interdit de s'engager sur un passage à niveau lorsque les barrières sont en mouvement ou fermées.	3	0,02 %
Code de la route	Constitue une infraction de 4ème degré en vertu de l'article 4.4° de l'AR du 30-09-2005 : Art. 20.3.2°. Il est interdit de s'engager sur un passage à niveau lorsque les feux rouges clignotants sont allumés.	1	0,01 %
Code de la route	Constitue une infraction de 4ème degré en vertu de l'article 4.4° de l'AR du 30-09-2005 : Art. 20.3.3°. Il est interdit de s'engager sur un passage à niveau lorsque le signal sonore fonctionne.	2	0,02 %

(*) % par rapport au nombre total d'infractions

INFRACTIONS ROUTIÈRES (autoroutes incluses) : MOMENT

Nombre d'infractions selon le moment de la semaine

1er semestre 2023

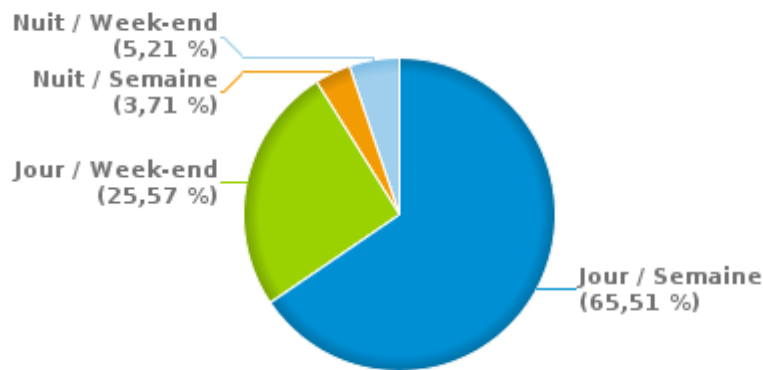


	Semaine			Week-end			TOTAL
	Jour	Nuit	Sous-total	Jour	Nuit	Sous-total	
Vitesse	3.605	237	3.842	1.943	245	2.188	6.030
Arrêt et stationnement	428	91	519	82	88	170	689
GSM	193	0	193	25	1	26	219
Casque et vêtements de protection	5	1	6	0	0	0	6
Ceinture et siège enfant	77	0	77	11	0	11	88
Feux de signalisation	444	32	476	113	23	136	612
Code de la route	3.567	110	3.677	1.092	249	1.341	5.018
Alcool	23	3	26	17	55	72	98
Drogues	10	1	11	4	3	7	18
Conditions techniques	79	2	81	16	9	25	106
Immatriculation	28	0	28	9	0	9	37
Permis de conduire	53	2	55	11	5	16	71
Assurance	16	1	17	4	1	5	22
Poids lourds	13	4	17	7	0	7	24
Autres	1	0	1	1	0	1	2
Inconnu	1	0	1	0	0	0	1
TOTAL	8.543	484	9.027	3.335	679	4.014	13.041

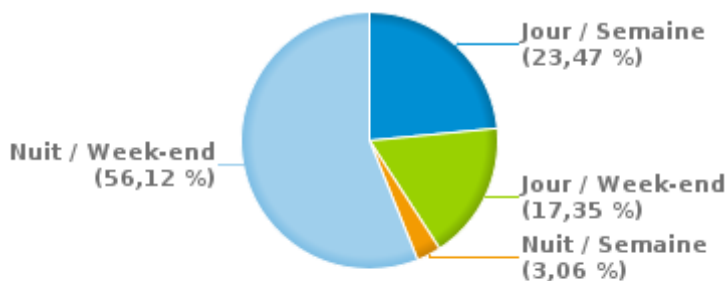
Weekend = Du vendredi 22h00 jusqu'au lundi 06h00
 Semaine = Du lundi 06h00 jusqu'au vendredi 22h00

Jour: de 06h00 à 22h00
 Nuit: de 22h00 à 06h00

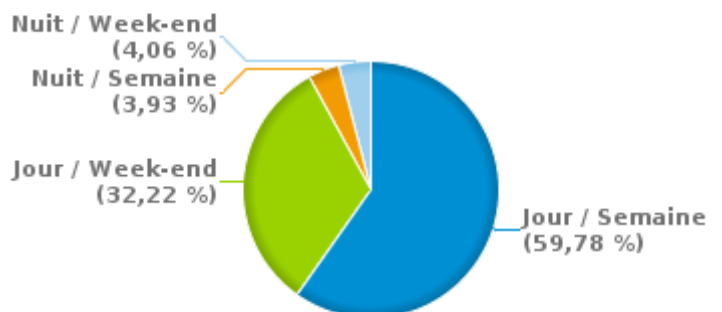
% infractions selon le moment pour le 1er semestre 2023



% infractions alcool selon le moment pour le 1er semestre 2023



% infractions vitesse selon le moment pour le 1er semestre 2023





INFRACTIONS DE VITESSE (autoroutes incluses) : ENDROIT DU CONTRÔLE

2023: 1er semestre

Grobbendonk

Rue	Borne Kilométrique	Nr de maison	Excès de 0-10 km/h	Excès de 11-20 km/h	Excès de 21-30 km/h	Excès de 31-40 km/h	Excès de plus de 40 km/h	Excès de ??? km/h	TOTAL
A13-E313 Direction Anvers	19.4				1				1
A13-E313 Direction Anvers	20.5			1				2	3
A13-E313 Direction Anvers	24.0							1	1
A13-E313 Direction Liège	18.2							2	2
A13-E313 Direction Liège	18.5							1	1
A13-E313 Direction Liège	21.5	*	882	264	39	15	5		1.205
A13-E313 Direction Liège	23.0			1				1	2
Bevrijdingsstraat		2	2						2
Bevrijdingsstraat		7	3	5					8
BOUWELSE STEENWEG RICHTING HERENTHOUT		101	67	40	9	1	3		120
Capuynestraat		16	10	6	2				18
Capuynestraat		20	9	2					11
Dennenlaan		1						1	1
Eikenlei		27	20	1					21
Heirbaan		16	11	5	1				17
HERENTALSE STEENWEG RICHTING NIJLEN		46	22	22	6	4	2		56
Hofeinde		49						1	1
Industrieweg		12	15	13	3	1			32
Industrieweg		6	4	10					14
Industrieweg		8	12	10					22
Kretbosstraat		26	15	1					16
Kretbosstraat		71	24	6					30
Langenheuvel		42	4	1	1				6
Langenheuvel		86	1						1
Leopoldstraat		129	177	91	10	2			280
Leopoldstraat		2	86	45	7	2			140



INFRACTIONS DE VITESSE (autoroutes incluses) : ENDROIT DU CONTRÔLE

2023: 1er semestre

Rue	Borne Kilométrique	Nr de maison	Excès de 0-10 km/h	Excès de 11-20 km/h	Excès de 21-30 km/h	Excès de 31-40 km/h	Excès de plus de 40 km/h	Excès de ??? km/h	TOTAL
Lierse steenweg		120	50	22	3		1		76
Pulse steenweg		19	26	18	2				46
Pulse steenweg		29	8	3	1				12
Pulse steenweg		31	14	7	2				23
Pulse steenweg		33	11	6					17
Stationlei		18	6	5					11
TOTAL			1.479	585	87	25	11	9	2.196

Herentals

Rue	Borne Kilométrique	Nr de maison	Excès de 0-10 km/h	Excès de 11-20 km/h	Excès de 21-30 km/h	Excès de 31-40 km/h	Excès de plus de 40 km/h	Excès de ??? km/h	TOTAL
A13-E313 Direction Anvers	25.7	*	19	5	3				27
A13-E313 Direction Anvers	26.0			1	1				2
A13-E313 Direction Anvers	26.7							2	2
A13-E313 Direction Anvers	29.0			1				1	2
A13-E313 Direction Liège	26.4				1				1
A13-E313 Direction Liège	28.8							2	2
A13-E313 Direction Liège								2	2
AARSCHOTSEWEG RICHTING AARSCHOT		ZN	18	12	5	1			36
Broekhoven		22	1	2					3
Broekhoven		24	5	2	1				8
Broekhoven		26	2	3					5
Broekhoven		3	1	1					2
GEELSEWEG RICHTING GEEL		65	209	142	29	5	8		393
Hoge Weg		6	1						1
Holle Weg		11	48	19	3	1			71
Kamergoor		3	31	43	5	3	1		83



INFRACTIONS DE VITESSE (autoroutes incluses) : ENDROIT DU CONTRÔLE

2023: 1er semestre

Rue	Borne Kilometrique	Nr de maison	Excès de 0-10 km/h	Excès de 11-20 km/h	Excès de 21-30 km/h	Excès de 31-40 km/h	Excès de plus de 40 km/h	Excès de ??? km/h	TOTAL
Kamergoor		5	35	40	4	2			81
Kastanjelaan		17	7	4					11
Kastanjelaan		65	11	6					17
Kastanjelaan		67	16	4	1				21
Lankem		2	9	17	1	1			28
Lichtaartseweg		108		1					1
Lichtaartseweg		50	5	9					14
Lichtaartseweg		66	8	3	1				12
LIERSEWEG RICHTING HERENTALS		272	19	16	5	2	1		43
Markgravenstraat		35	18						18
Markgravenstraat		43	6	1					7
Meivuurstraat		74	1						1
Morkhovenseweg		111	9	5					14
Morkhovenseweg		114	19	9	1	1			30
Morkhovenseweg		18	2	2					4
Olenseweg		17	4						4
Olenseweg		24	9	2					11
Olenseweg		36	5	3					8
Ring								1	1
Ringlaan								4	4
RINGLAAN RICHTING GEEL		ZN	16	8	4	2	1		31
RINGLAAN RICHTING LIER		ZN	17	20	4				41
Servaas Daemsstraat		43		2					2
Streepstraat		11	43	27	2				72
Watervoort		41	2	3					5
Watervoort		50	1						1
Watervoort		90	1						1



INFRACTIONS DE VITESSE (autoroutes incluses) : ENDROIT DU CONTRÔLE

2023: 1er semestre

Rue	Borne Kilométrique	Nr de maison	Excès de 0-10 km/h	Excès de 11-20 km/h	Excès de 21-30 km/h	Excès de 31-40 km/h	Excès de plus de 40 km/h	Excès de ??? km/h	TOTAL
Wuytsbergen		94	1	1					2
Zandhoevestraat		19	5	6	1				12
Zandhoevestraat		23		1					1
TOTAL			604	421	72	18	11	12	1.138

Herenthout

Rue	Borne Kilométrique	Nr de maison	Excès de 0-10 km/h	Excès de 11-20 km/h	Excès de 21-30 km/h	Excès de 31-40 km/h	Excès de plus de 40 km/h	TOTAL
Bevelse Steenweg		21	4	2	1			7
Blokt		13		1				1
Blokt		17	1	2	2			5
Bouwelse Steenweg		14	97	22				119
HERENTHOUTSE STEENWEG RICHTING GROBBENDONK		107	75	53	15	1	1	145
Itegemse Steenweg		107	8	10	1	1		20
Itegemse Steenweg		117	13	3				16
Itegemse Steenweg		120	13	13	1	1		28
Itegemse Steenweg		123	13	16	1			30
Langstraat		113	9	6				15
Langstraat		71	8	3	1			12
Langstraat		77	4	1				5
Maasweg		1	7					7
NIJLENSE STEENWEG RICHTING HERENTHOUT		178	54	26	1			81
Oosterhoven		10	7	8	1			16
Oosterhoven		16	7	7	2			16
Oosterhoven		27	4	2	1			7
Oosterhoven		4	5	11	1		1	18
'S HERENWEG		ZN	39	20	4	2		65



INFRACTIONS DE VITESSE (autoroutes incluses) : ENDROIT DU CONTRÔLE

2023: 1er semestre

Rue	Borne Kilométrique	Nr de maison	Excès de 0-10 km/h	Excès de 11-20 km/h	Excès de 21-30 km/h	Excès de 31-40 km/h	Excès de plus de 40 km/h	TOTAL
Vlakte Velden		35		1				1
Vlakte Velden		39	2	2				4
TOTAL			370	209	32	5	2	618

Olen

Rue	Borne Kilométrique	Nr de maison	Excès de 0-10 km/h	Excès de 11-20 km/h	Excès de 21-30 km/h	Excès de 31-40 km/h	Excès de plus de 40 km/h	Excès de ??? km/h	TOTAL
A13-E313 Direction Anvers	30.0			1					1
A13-E313 Direction Anvers	32	*	261	62	14	2			339
A13-E313 Direction Anvers	32.0		4						4
A13-E313 Direction Anvers	32.2			1					1
A13-E313 Direction Liège	29.3							1	1
A13-E313 Direction Liège	31.3	*	8	1	2				11
A13-E313 Direction Liège	32.0			1					1
Bulestraat		64	1	1					2
Bulestraat		65	7	4					11
Bulestraat		78	2	2					4
De Bleek		10	3	3	1				7
De Bleek		16	11	8	2				21
De Bleek		26	2	1					3
De Bleek		3	4	2	1	1			8
De Bleek		4053	4	3					7
GEELSEWEG RICHTING HERENTALS		33	263	200	35	6	3		507
Herentalseweg		29	4	1	1				6
Herentalseweg		33	14	10					24
Herentalseweg		37	5	6					11
HERENTALSEWEG RICHTING HERENTALS		53	2						2



INFRACTIONS DE VITESSE (autoroutes incluses) : ENDROIT DU CONTRÔLE

2023: 1er semestre

Rue	Borne Kilometrique	Nr de maison	Excès de 0-10 km/h	Excès de 11-20 km/h	Excès de 21-30 km/h	Excès de 31-40 km/h	Excès de plus de 40 km/h	Excès de ??? km/h	TOTAL
Industrielaan		5	8	4	1				13
INDUSTRIELAAN RICHTING AARSCHOTSEWEG		3	1	2	1				4
INDUSTRIELAAN RICHTING HERENTALS		1		1		2			3
INDUSTRIELAAN RICHTING NIJVERHEIDSSTRAAT		3	2		2				4
INDUSTRIELAAN RICHTING WESTERLO		1	2	1					3
Koning Boudewijnlaan		7	7	2					9
KONING BOUDEWIJNLAAN RICHTING HERENTALS		ZN	93	69	7	2	1		172
Krentzen		17	3	2					5
Meirenstraat		68	3	2					5
Meren		25	11	9	3		1		24
Meren		31	2	1					3
Oevelseweg		46		3					3
Oevelseweg		66	7	3					10
Oevelseweg		76	2	1					3
Oevelseweg		84	4	5					9
Oosterwijkseweg		25	42	17	1	1			61
Schoolstraat								1	1
Stationsstraat		30		1					1
Stationsstraat		32	2						2
Stationsstraat		64	1						1
TOTAL			785	430	71	14	5	2	1.307

Vorselaar

Rue	Borne Kilometrique	Nr de maison	Excès de 0-10 km/h	Excès de 11-20 km/h	Excès de 21-30 km/h	Excès de 31-40 km/h	Excès de plus de 40 km/h	Excès de ??? km/h	TOTAL
A21-E34 Direction Anvers	23.0				1				1
A21-E34 Direction Anvers	24.0				1				1



INFRACTIONS DE VITESSE (autoroutes incluses) : ENDROIT DU CONTRÔLE

2023: 1er semestre

Rue	Borne Kilométrique	Nr de maison	Excès de 0-10 km/h	Excès de 11-20 km/h	Excès de 21-30 km/h	Excès de 31-40 km/h	Excès de plus de 40 km/h	Excès de ??? km/h	TOTAL
A21-E34 Direction Anvers	24.1					1			1
A21-E34 Direction Eindhoven (NL)	23.0			1			1		2
A21-E34 Dir. Eindhoven NL Parking Vorselaar/Trucky								1	1
Goorbergenlaan		3	46	6					52
Goorbergenlaan		9	138	67	10				215
Heirbaan			82	23	2				107
Lepelstraat		1	42	5					47
Lepelstraat		42	27	1					28
Lepelstraat		50	64	13					77
Lepelstraat		62	60	5					65
Mgr. Donchelei		2	12						12
Molenbaan		105	20	9					29
Molenbaan		56	1						1
Moleneinde		50	45	31	2				78
Moleneinde		71	2	1					3
Nieuwstraat		89	1						1
Riemenstraat		30						1	1
Riemenstraat		48	2						2
Riemenstraat		66	3						3
Vispluk		60	33	11					44
TOTAL			578	173	16	1	1	2	771



INFRACTIONS DE VITESSE (autoroutes incluses) : RÉGIME VITESSE

1er semestre 2023

Vitesse autorisée	Excès de 0-10 km/h	Excès de 11-20 km/h	Excès de 21-30 km/h	Excès de 31-40 km/h	Excès de plus de 40	Excès de ??? km/h	TOTAL
30	720	196	18	1	0	0	935
50	961	622	65	16	3	0	1.667
60	0	6	4	2	0	0	12
70	961	654	128	26	21	0	1.790
120	1.174	340	63	18	6	0	1.601
Inconnu	0	0	0	0	0	25	25
TOTAL	3.816	1.818	278	63	30	25	6.030

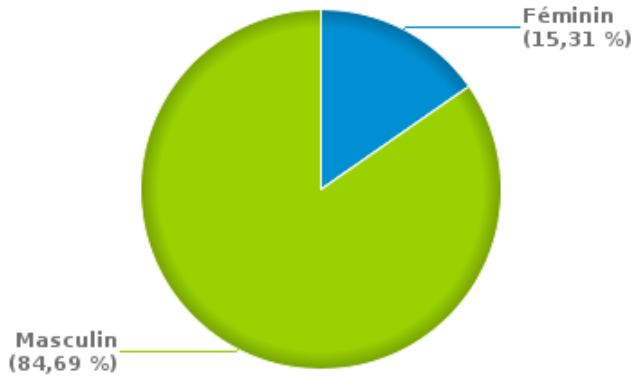
INFRACTIONS ROUTIÈRES (autoroutes incluses) : PROFIL DES CONTREVENANTS

1er semestre 2023

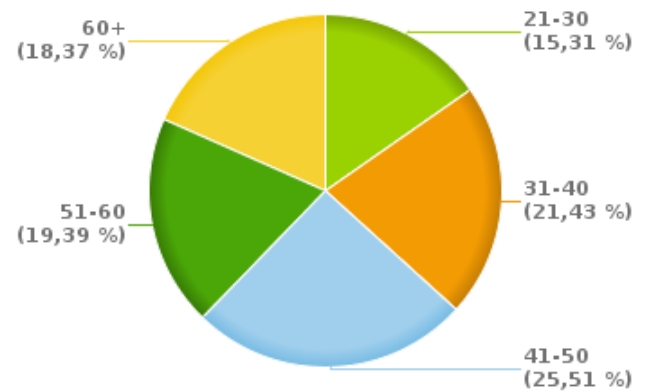
Nombre d'infractions d'alcool par catégorie d'âge et par sexe

	Masculin	Féminin	TOTAL
21-30	10	5	15
31-40	20	1	21
41-50	23	2	25
51-60	13	6	19
60+	17	1	18
TOTAL	83	15	98

% infractions alcool par sexe pour le 1er semestre 2023



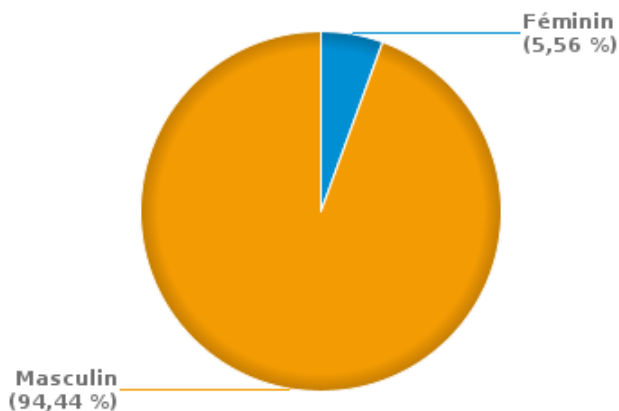
% infractions alcool par catégorie d'âge pour le 1er semestre 2023



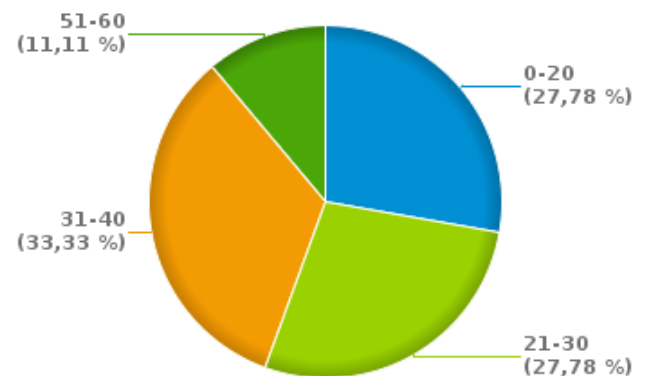
Nombre d'infractions de drogues par catégorie d'âge et par sexe

	Féminin	Masculin	TOTAL
0-20	0	5	5
21-30	0	5	5
31-40	1	5	6
51-60	0	2	2
TOTAL	1	17	18

% infractions drogues par sexe pour le 1er semestre 2023



% infractions drogues par catégorie d'âge pour le 1er semestre 2023





INFRACTIONS ROUTIÈRES
FILTRES ET PARAMÈTRES SELECTIONNÉS
DANS CE RAPPORT

Année de début de l'infraction	2015
Année de fin de l'infraction	2023
Trimestre(s)	Trim. 1;Trim. 2
Zone de police	ZP NETELAND (HERENTALS)
Unité locale/fédérale	
Hors/sur autoroute	(autoroutes incluses)
Unité de police constatante	
Date de clôture de la banque de données	30/09/2023

Date de mise à jour du rapport	08 NOV. 2023 17:00:17
---------------------------------------	-----------------------