

**Aperçu
Infractions routières
(autoroutes incluses)
2023: 1er semestre**

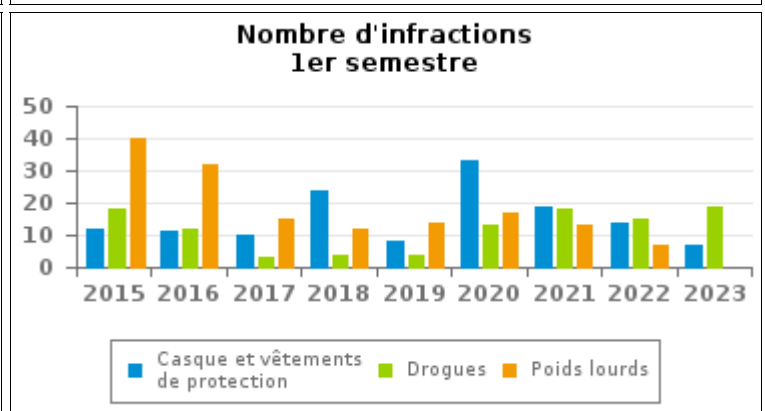
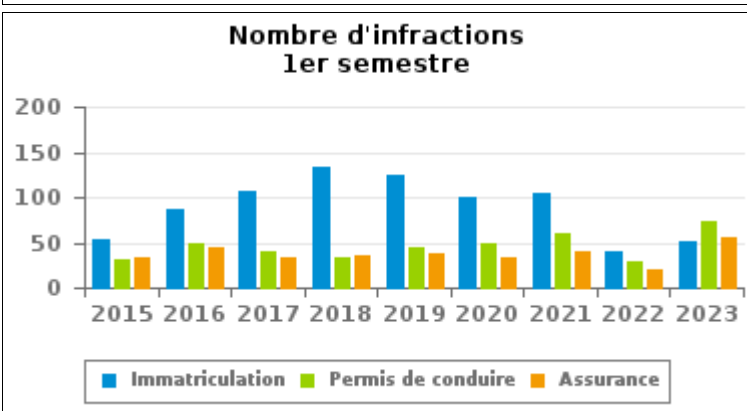
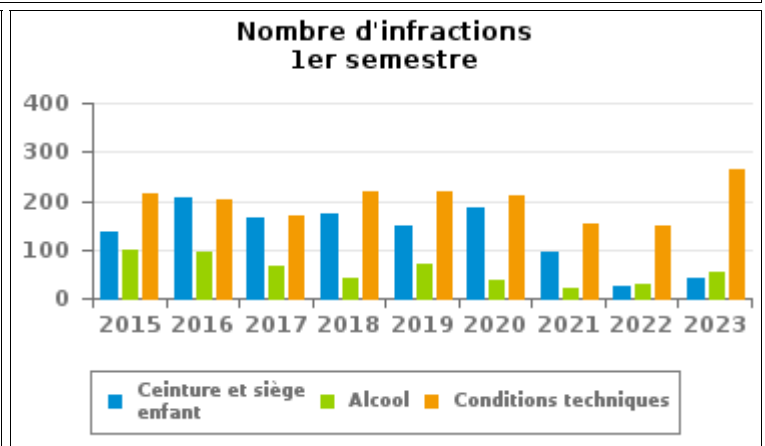
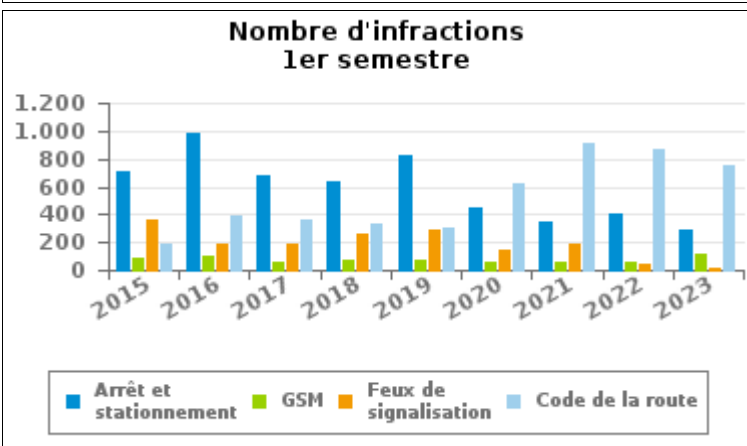
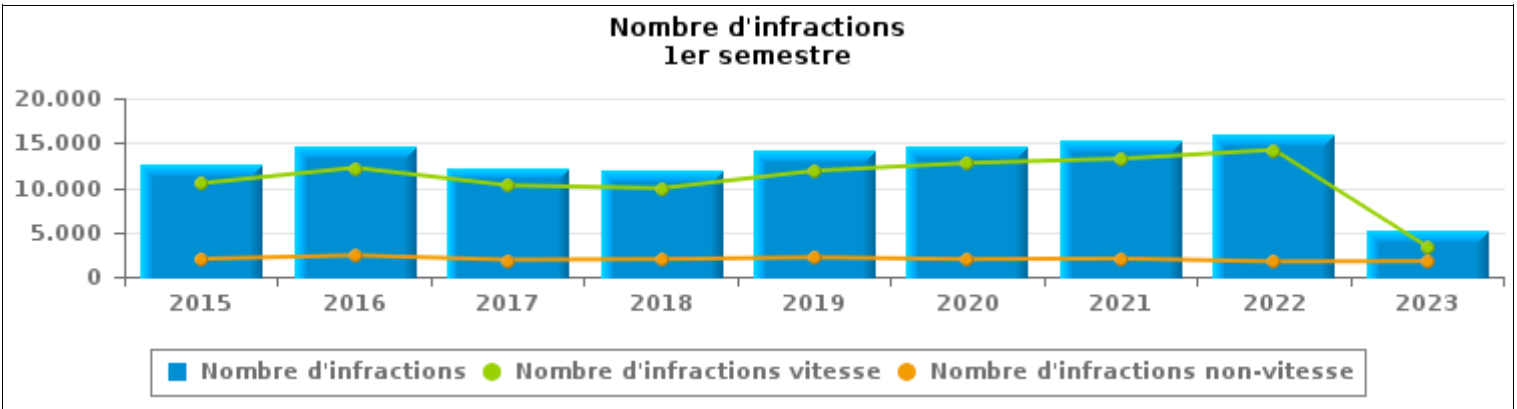
**ZP BALEN - DESSEL - MOL
(MOL)**



INFRACTIONS ROUTIÈRES (autoroutes incluses) : APERÇU GÉNÉRAL

Comparaison 1er semestre 2015 - 2023

	2015	2016	2017	2018	2019	2020	2021	2022	2023
NOMBRE TOTAL D'INFRACTIONS	12.485	14.624	12.145	11.900	14.050	14.719	15.272	15.933	5.117
INFRACTIONS PAR THEME									
	2015	2016	2017	2018	2019	2020	2021	2022	2023
Vitesse	10.481	12.225	10.244	9.927	11.875	12.753	13.231	14.224	3.371
Arrêt et stationnement	713	979	674	629	823	444	342	411	294
GSM	82	96	52	66	79	60	57	54	113
Casque et vêtements de protection	12	11	10	24	8	33	19	14	7
Ceinture et siège enfant	137	207	166	175	149	186	94	24	43
Feux de signalisation	357	191	187	260	289	150	187	44	16
Code de la route	194	391	361	338	307	625	915	864	745
Alcool	97	96	66	42	69	37	22	29	55
Drogues	18	12	3	4	4	13	18	15	19
Conditions techniques	215	203	169	219	220	211	154	147	264
Immatriculation	54	86	106	133	124	100	105	41	52
Permis de conduire	32	50	39	34	44	49	59	30	74
Assurance	33	45	34	36	37	34	39	21	55
Poids lourds	40	32	15	12	14	17	13	7	0
Autres	20	0	1	1	8	7	17	3	8
Inconnu	0	0	18	0	0	0	0	5	1





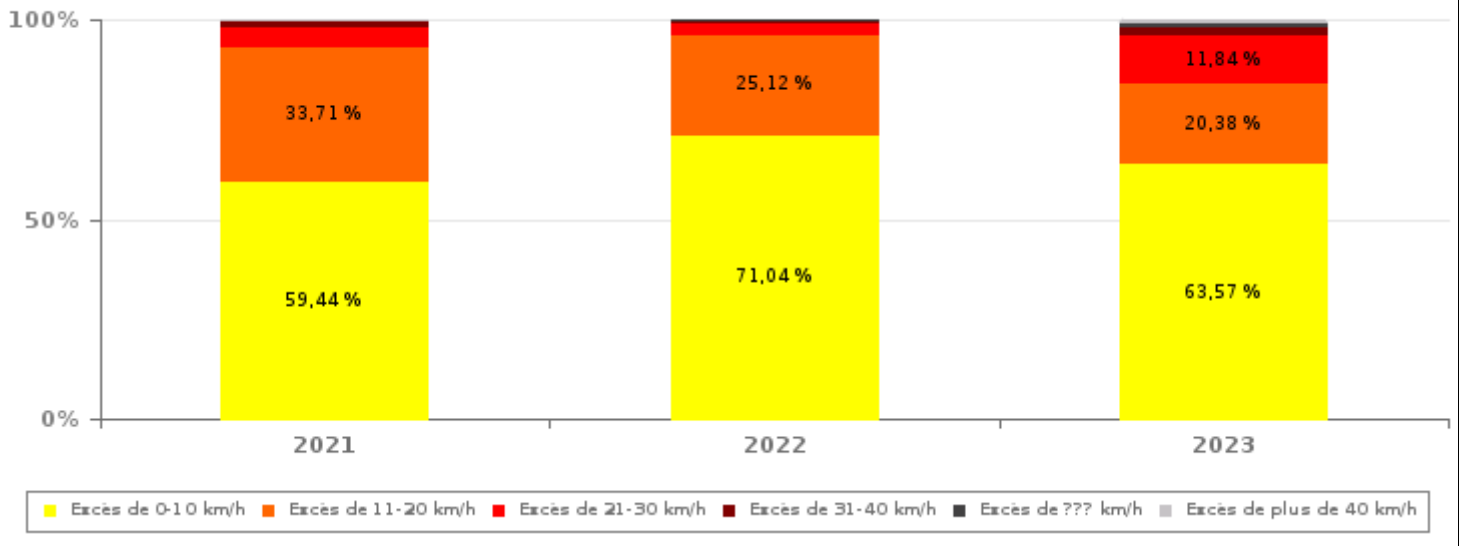
INFRACTIONS ROUTIÈRES (autoroutes incluses) : APERÇU GÉNÉRAL

INFRACTIONS PAR DEGRE DE GRAVITE

Comparaison 1er semestre 2015 - 2023

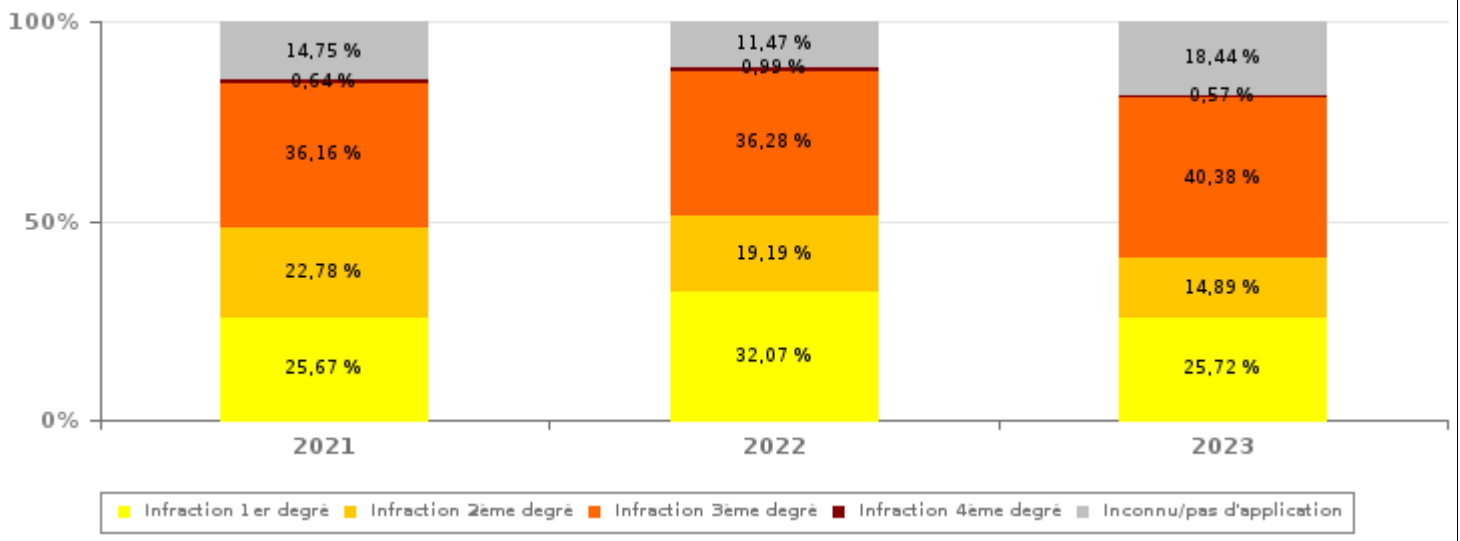
VITESSE	2015	2016	2017	2018	2019	2020	2021	2022	2023
Excès de 0-10 km/h	6.083	7.266	6.150	6.180	7.442	8.270	7.864	10.105	2.143
Excès de 11-20 km/h	3.551	3.967	3.297	3.006	3.543	3.695	4.460	3.573	687
Excès de 21-30 km/h	610	714	611	504	600	574	657	417	399
Excès de 31-40 km/h	160	182	124	124	174	125	154	80	82
Excès de plus de 40 km/h	65	75	43	76	84	50	69	32	40
Excès de ??? km/h	12	21	19	37	32	39	27	17	20
Sous-total VITESSE	10.481	12.225	10.244	9.927	11.875	12.753	13.231	14.224	3.371

Nombre d'infractions (vitesse): répartition selon la gravité pour le 1er semestre



NON-VITESSE	2015	2016	2017	2018	2019	2020	2021	2022	2023
1er degré	774	1.015	818	941	708	676	524	548	449
2ème degré	464	764	578	497	816	559	465	328	260
3ème degré	363	227	232	293	352	453	738	620	705
4ème degré	8	22	12	8	10	12	13	17	10
Inconnu/Pas d'application	395	371	261	234	289	266	301	196	322
Sous-total NON-VITESSE	2.004	2.399	1.901	1.973	2.175	1.966	2.041	1.709	1.746

Nombre d'infractions (non-vitesse): répartition selon la gravité pour le 1er semestre





INFRACTIONS ROUTIÈRES (autoroutes incluses) : APERÇU GÉNÉRAL

INFRACTIONS PAR DEGRE DE GRAVITE

Comparaison 1er semestre 2015 - 2023



INFRACTIONS ROUTIÈRES (autoroutes incluses) : APERÇU GÉNÉRAL

Comparaison par mois 1er semestre 2023

	Jan	Fév	Mar	Avr	Mai	Juin	TOTAL
NOMBRE TOTAL D'INFRACTIONS	450	865	1.068	1.027	935	772	5.117
INFRACTIONS PAR THEME							
	Jan	Fév	Mar	Avr	Mai	Juin	TOTAL
Vitesse	180	563	775	774	597	482	3.371
Arrêt et stationnement	40	49	68	59	47	31	294
GSM	8	31	34	8	23	9	113
Casque et vêtements de protection	1	1	2	0	1	2	7
Ceinture et siège enfant	6	23	4	1	2	7	43
Feux de signalisation	2	2	3	4	2	3	16
Code de la route	104	151	105	114	138	133	745
Alcool	11	6	11	3	9	15	55
Drogues	4	0	4	5	2	4	19
Conditions techniques	63	17	36	36	55	57	264
Immatriculation	9	5	10	9	10	9	52
Permis de conduire	11	8	11	5	27	12	74
Assurance	9	8	5	4	21	8	55
Poids lourds	0	0	0	0	0	0	0
Autres	2	0	0	5	1	0	8
Inconnu	0	1	0	0	0	0	1
INFRACTIONS PAR DEGRE DE GRAVI							
	Jan	Fév	Mar	Avr	Mai	Juin	TOTAL
VITESSE							
Excès de 0-10 km/h	115	365	468	495	407	293	2.143
Excès de 11-20 km/h	37	115	169	179	101	86	687
Excès de 21-30 km/h	20	50	94	79	73	83	399
Excès de 31-40 km/h	4	18	25	12	8	15	82
Excès de plus de 40 km/h	1	11	16	4	5	3	40
Excès de ??? km/h	3	4	3	5	3	2	20
Sous-total VITESSE	180	563	775	774	597	482	3.371
NON-VITESSE							
1er degré	90	96	63	77	61	62	449
2ème degré	32	46	62	40	39	41	260
3ème degré	95	123	120	104	140	123	705
4ème degré	0	2	2	0	5	1	10
Inconnu/Pas d'application	53	35	46	32	93	63	322
Sous-total NON-VITESSE	270	302	293	253	338	290	1.746

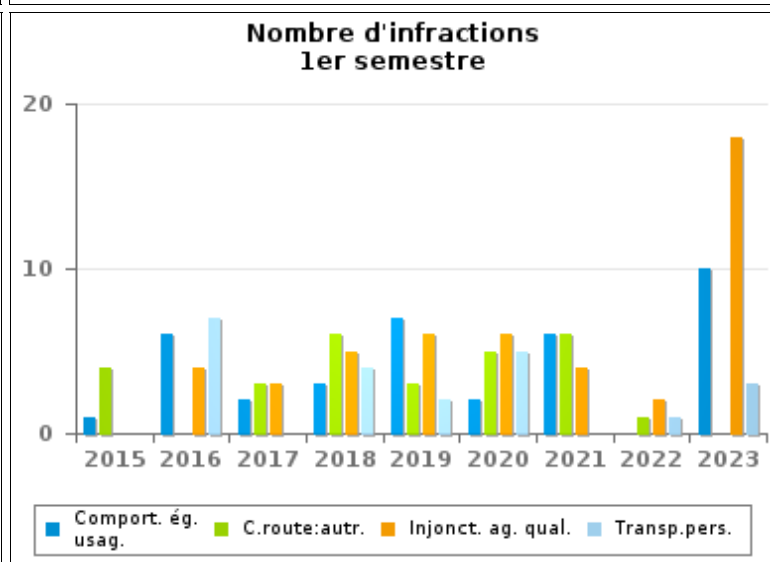
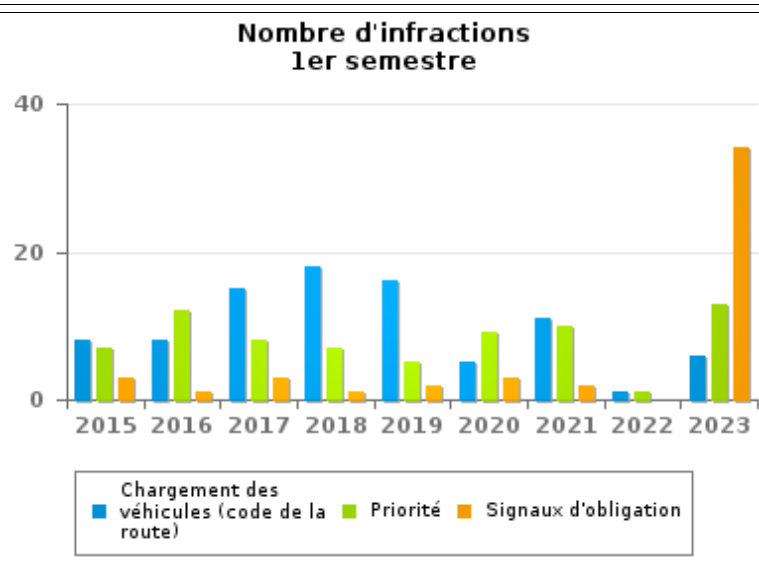
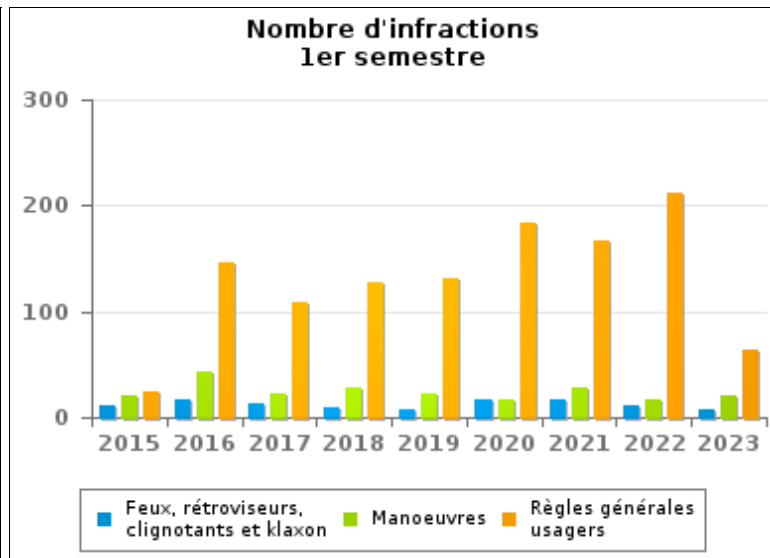
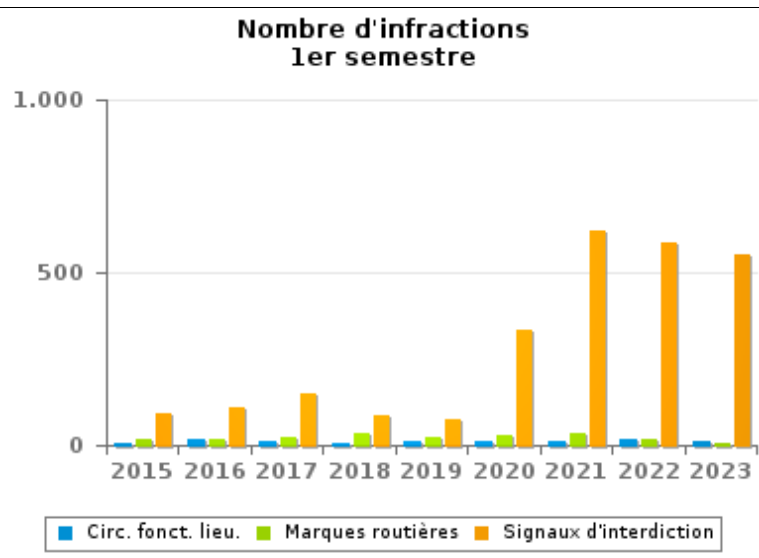


INFRACTIONS ROUTIÈRES (autoroutes incluses) : APERÇU GÉNÉRAL (DÉTAIL)

Comparaison 1er semestre 2015 - 2023

Code de la route

	2015	2016	2017	2018	2019	2020	2021	2022	2023
Signaux d'interdiction	90	110	147	85	72	332	622	586	552
Règles générales usagers	24	147	108	128	132	184	167	211	63
Manoeuvres	20	43	23	29	22	17	28	16	20
Marques routières	20	16	23	36	22	27	34	15	8
Feux, rétroviseurs, clignotants et klaxon	12	17	14	9	8	17	16	11	8
Circulation en fonction du lieu	5	20	12	7	10	13	9	19	10
Chargement des véhicules (code de la route)	8	8	15	18	16	5	11	1	6
Priorité	7	12	8	7	5	9	10	1	13
Signaux d'obligation	3	1	3	1	2	3	2	0	34
Injonctions des agents qualifiés	0	4	3	5	6	6	4	2	18
Comportement à l'égard de certains usagers	1	6	2	3	7	2	6	0	10
Code de la route: autres	4	0	3	6	3	5	6	1	0
Transport de personnes (code de la route)	0	7	0	4	2	5	0	1	3
TOTAL	194	391	361	338	307	625	915	864	745





INFRACTIONS ROUTIÈRES (autoroutes incluses) : TOP 5 DES INFRACTIONS

1er semestre 2023

Toutes les infractions

Theme	Article de loi	Nombre d'infractions	% (*)
Vitesse	(Attention : l'infraction suivante est uniquement valable pour la Région flamande) Art. 11.1. Dans les agglomérations, la vitesse est limitée à 50 km à l'heure [...].	1.146	22,40%
Vitesse	(Attention : l'infraction suivante est uniquement valable pour la Région flamande) Art. 11.2.3°.b). En dehors des agglomérations, la vitesse est limitée à 70 km à l'heure sur les autres voies publiques.	1.786	34,90%
Vitesse	(Attention : l'infraction suivante est uniquement valable pour la Région flamande) Art. 11.2.3°- b). En dehors des agglomérations, la vitesse est limitée à 70 km à l'heure sur les autres voies publiques. Sur certaines voies publiques, une limitation de vitesse inférieure ou supérieure peut cependant être imposée ou admise [...]. Art. 5. Les usagers doivent se conformer [...] aux signaux routiers [...], lorsque ceux-ci sont réguliers en la forme, suffisamment visibles et placés conformément aux prescriptions du [...] règlement [général sur la police de la circulation routière et de l'usage de la voie publique]. Art. 68.3. [...] Sign. C43 [avec la mention 50]. A partir du signal jusqu'au prochain carrefour [ou signal C45], interdiction de circuler à une vitesse supérieure à [50 km/h] [...].	196	3,83%
Code de la route	Constitue une infraction de 3ème degré en vertu de l'article 3.39° de l'AR du 30-09-2005 : Art .5. Les usagers doivent se conformer aux signaux lumineux de circulation, aux signaux routiers et aux marques routières lorsque ceux-ci sont réguliers en la forme, suffisamment visibles et placés conformément aux prescriptions du [...] règlement [général sur la police de la circulation routière et de l'usage de la voie publique]. Art. 68.3. [...] Sign. C1. Sens interdit pour tout conducteur.	523	10,22%
Conditions techniques	Art. 81.1.1. Les véhicules automobiles et leurs remorques ainsi que leur équipement doivent être conformes au règlement technique des véhicules automobiles.	114	2,23%

Infractions du 4ème degré

Theme	Article de loi	Nombre d'infractions	% (*)
Code de la route	Art. 4.1. Les usagers doivent obtempérer immédiatement aux injonctions des agents qualifiés. Art. 4.2.2°. Sont notamment considérées comme injonctions : le ou les bras tendus horizontalement, qui signifie arrêt pour les usagers qui viennent de directions coupant celles indiquées par le ou les bras tendus. Art. 4.1°. Sont infractions du quatrième degré au sens de l'article 29§1er, 1er alinéa de la [...] loi relative à la police de la circulation routière, coordonnée le 16 mars 1968: [...] transgresser les ordres [...] [mentionnés à l'article 4.2.2° de l'AR 01-12-1975] d'une personne habilitée.	1	0,02 %
Code de la route	Constitue une infraction de 4ème degré en vertu de l'article 4.4° de l'AR du 30-09-2005 : Art. 20.3.1°. Il est interdit de s'engager sur un passage à niveau lorsque les barrières sont en mouvement ou fermées.	2	0,04 %
Code de la route	Constitue une infraction de 4ème degré en vertu de l'article 4.4° de l'AR du 30-09-2005 : Art. 20.3.2°. Il est interdit de s'engager sur un passage à niveau lorsque les feux rouges clignotants sont allumés.	5	0,10 %
Code de la route	Constitue une infraction de 4ème degré en vertu de l'article 4.4° de l'AR du 30-09-2005 : Art. 20.3.3°. Il est interdit de s'engager sur un passage à niveau lorsque le signal sonore fonctionne.	2	0,04 %



INFRACTIONS ROUTIÈRES (autoroutes incluses) : TOP 5 DES INFRACTIONS 1er semestre 2023

(*) % par rapport au nombre total d'infractions

INFRACTIONS ROUTIÈRES (autoroutes incluses) : MOMENT

Nombre d'infractions selon le moment de la semaine

1er semestre 2023

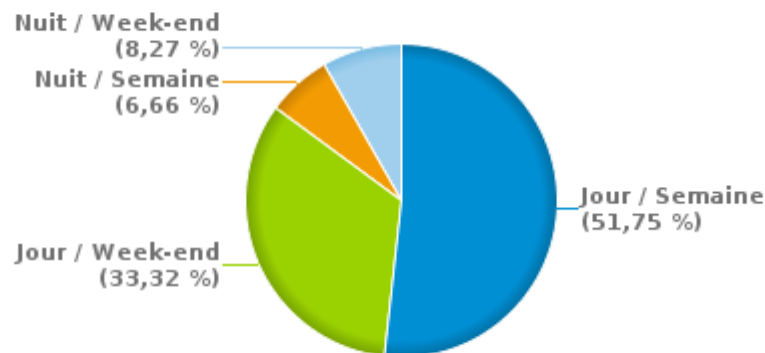


	Semaine			Week-end			TOTAL
	Jour	Nuit	Sous-total	Jour	Nuit	Sous-total	
Vitesse	1.449	249	1.698	1.364	309	1.673	3.371
Arrêt et stationnement	235	2	237	54	3	57	294
GSM	98	0	98	14	1	15	113
Casque et vêtements de protection	6	0	6	1	0	1	7
Ceinture et siège enfant	36	1	37	6	0	6	43
Feux de signalisation	10	2	12	3	1	4	16
Code de la route	499	36	535	165	45	210	745
Alcool	7	16	23	5	27	32	55
Drogues	5	3	8	4	7	11	19
Conditions techniques	180	10	190	62	12	74	264
Immatriculation	34	5	39	11	2	13	52
Permis de conduire	41	12	53	8	13	21	74
Assurance	39	5	44	8	3	11	55
Poids lourds	0	0	0	0	0	0	0
Autres	8	0	8	0	0	0	8
Inconnu	1	0	1	0	0	0	1
TOTAL	2.648	341	2.989	1.705	423	2.128	5.117

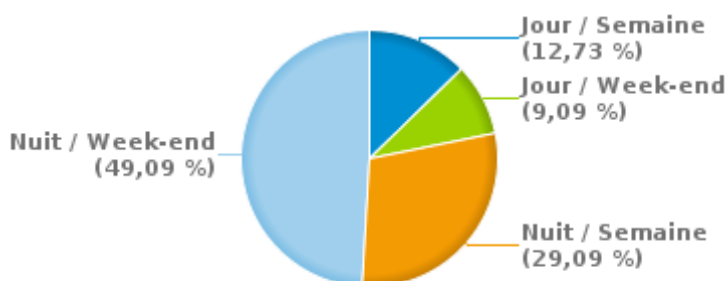
Weekend = Du vendredi 22h00 jusqu'au lundi 06h00
Semaine = Du lundi 06h00 jusqu'au vendredi 22h00

Jour: de 06h00 à 22h00
Nuit: de 22h00 à 06h00

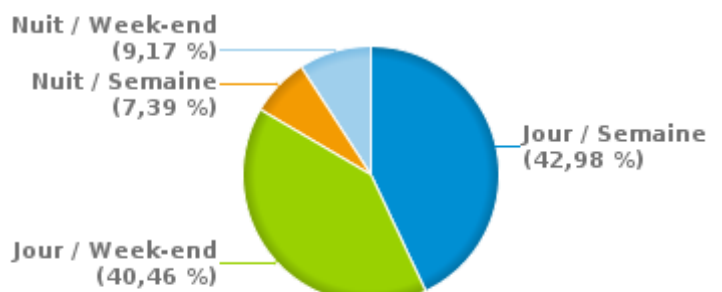
% infractions selon le moment pour le 1er semestre 2023



% infractions alcool selon le moment pour le 1er semestre 2023



% infractions vitesse selon le moment pour le 1er semestre 2023





INFRACTIONS DE VITESSE (autoroutes incluses) : ENDROIT DU CONTRÔLE

2023: 1er semestre

Balén

Rue	Borne Kilométrique	Nr de maison	Excès de 0-10 km/h	Excès de 11-20 km/h	Excès de 21-30 km/h	Excès de 31-40 km/h	Excès de plus de 40 km/h	Excès de ??? km/h	TOTAL
Gerheide		73	18	3	2				23
Hoolsterberg		23	1	2	2	1			6
Kapelstraat		154		1	2				3
Kerkhovensesteenweg		546					2		2
Olmensebaan		64	45	17	40	5			107
Schoorheide		27	4	3	1	1			9
Soef		38			7				7
St.Andreasstraat								1	1
Steegsebaan		152			1	1			2
Steenweg Op Leopoldsburg		117	932	106	9	1	1		1.049
Vaartstraat								1	1
TOTAL			1.000	132	64	9	1	4	1.210

Dessel

Rue	Borne Kilométrique	Nr de maison	Excès de 0-10 km/h	Excès de 11-20 km/h	Excès de 21-30 km/h	Excès de 31-40 km/h	Excès de plus de 40 km/h	Excès de ??? km/h	TOTAL
Bergenstraat		17	8		8				16
Boeretangsedreef		60-62	22	15	40	9	2		88
Brasel		16			2	1			3
Diel		40	14	11	2				27
Eersels		60	4	3	18	2	1		28
Kastelsedijk								2	2
Meistraat		213				1			1
Molsebaan		73			3				3
Zandvliet		102	3		8	2	1		14



INFRACTIONS DE VITESSE (autoroutes incluses) : ENDROIT DU CONTRÔLE

2023: 1er semestre

Rue	Borne Kilométrique	Nr de maison	Excès de 0-10 km/h	Excès de 11-20 km/h	Excès de 21-30 km/h	Excès de 31-40 km/h	Excès de plus de 40 km/h	Excès de ??? km/h	TOTAL
Zandvliet								2	2
TOTAL			51	29	81	15	4	4	184

Mol

Rue	Borne Kilométrique	Nr de maison	Excès de 0-10 km/h	Excès de 11-20 km/h	Excès de 21-30 km/h	Excès de 31-40 km/h	Excès de plus de 40 km/h	Excès de ??? km/h	TOTAL
A21-E34 Direction Anvers	54.0					1			1
A21-E34 Direction Anvers	55.0				1			1	2
A21-E34 Direction Eindhoven (NL)	52.7		1						1
A21-E34 Direction Eindhoven (NL)	52.8			2					2
A21-E34 Direction Eindhoven (NL)	54.0				1				1
A21-E34 Direction Eindhoven (NL)	55.0			1					1
Achterbos		177	11	6	5				22
Balen-Neetlaan		53	2		3	1			6
Balen-Neetlaan		TO 53		1	6	2			9
Boeretang		200						1	1
Brandstraat		134	1						1
Bronstraat		28	2		2				4
Colburnlei		64	62	21	3	1	1		88
Eerselseweg		13	68	52	19	1	3		143
Gerststraat		26			1		2		3
Ginderbuiten		309	1	2	5				8
Gompelbaan		104	17	6	16	2	1		42
Molderdijk		TH 7						1	1
N136 Balen (N18) - Postel (Mol)(N123)	10.7			1					1
N136 Balen (N18) - Postel (Mol)(N123)	11.0		1	2	2				5
N136 Balen (N18) - Postel (Mol)(N123)	3.0						1		1



INFRACTIONS DE VITESSE (autoroutes incluses) : ENDROIT DU CONTRÔLE

2023: 1er semestre

Rue	Borne Kilometrique	Nr de maison	Excès de 0-10 km/h	Excès de 11-20 km/h	Excès de 21-30 km/h	Excès de 31-40 km/h	Excès de plus de 40 km/h	Excès de ??? km/h	TOTAL
N136 Balen (N18) - Postel (Mol)(N123)							1	1	2
N18 Direction Turnhout	19.2		48	12	2				62
N18 TURNHOUTSEBAAN		44	539	162	37	16	6		760
N71 Direction Geel					1		1	1	3
N71 Direction Hamont/Maarheeze (NI)	13.5		41	25	6				72
Paviljoenstraat								1	1
Postel		32	107	97	43	11	12		270
Postelarenweg		135	1		2				3
POSTEL RICHTING BALEN		32	49	40	12	5	2		108
POSTEL RICHTING NEDERLAND		32	41	42	20	3	3		109
Reuselseweg			2	3	11	1	2		19
Sluis		237	22	16	52	5			95
Turnhoutsebaan		286	2	6	1				9
Wezel		106	66	24					90
Wezel		56	8	4	2	2			16
Zilvermeerlaan								1	1
Zuiderring				1	1	7		5	14
TOTAL			1.092	526	254	58	35	12	1.977



INFRACTIONS DE VITESSE (autoroutes incluses) : RÉGIME VITESSE

1er semestre 2023

Vitesse autorisée	Excès de 0-10 km/h	Excès de 11-20 km/h	Excès de 21-30 km/h	Excès de 31-40 km/h	Excès de plus de 40	Excès de ??? km/h	TOTAL
30	0	0	0	0	1	0	1
50	796	298	292	50	16	0	1.452
60	9	11	1	0	0	0	21
70	1.337	374	102	24	22	0	1.859
90	0	1	2	6	1	0	10
120	1	3	2	2	0	0	8
Inconnu	0	0	0	0	0	20	20
TOTAL	2.143	687	399	82	40	20	3.371



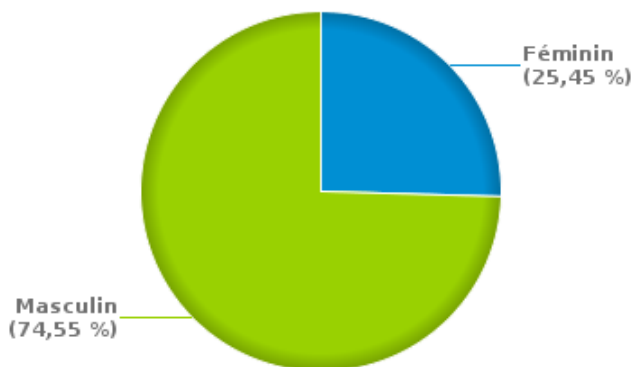
INFRACTIONS ROUTIÈRES (autoroutes incluses) : PROFIL DES CONTREVENANTS

1er semestre 2023

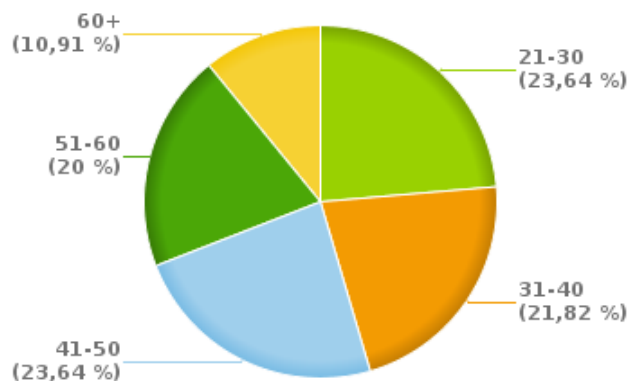
Nombre d'infractions d'alcool par catégorie d'âge et par sexe

	Masculin	Féminin	TOTAL
21-30	10	3	13
31-40	11	1	12
41-50	7	6	13
51-60	7	4	11
60+	6	0	6
TOTAL	41	14	55

% infractions alcool par sexe pour le 1er semestre 2023



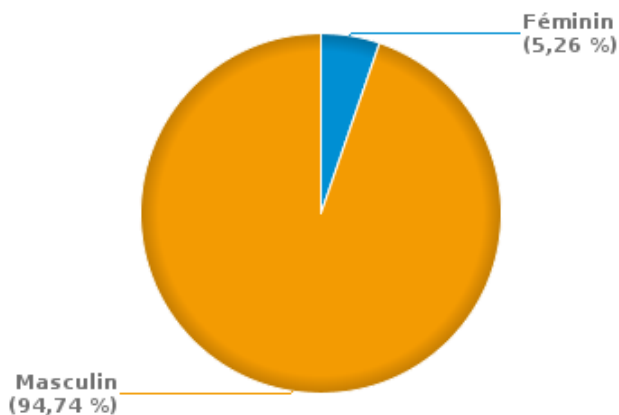
% infractions alcool par catégorie d'âge pour le 1er semestre 2023



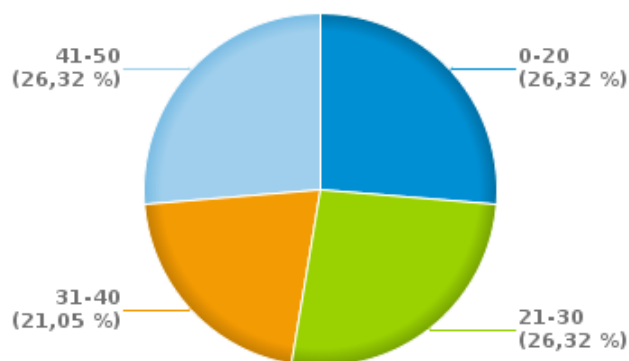
Nombre d'infractions de drogues par catégorie d'âge et par sexe

	Féminin	Masculin	TOTAL
0-20	0	5	5
21-30	0	5	5
31-40	1	3	4
41-50	0	5	5
TOTAL	1	18	19

% infractions drogues par sexe pour le 1er semestre 2023



% infractions drogues par catégorie d'âge pour le 1er semestre 2023





INFRACTIONS ROUTIÈRES
FILTRES ET PARAMÈTRES SELECTIONNÉS
DANS CE RAPPORT

Année de début de l'infraction	2015
Année de fin de l'infraction	2023
Trimestre(s)	Trim. 1;Trim. 2
Zone de police	ZP BALEN - DESSEL - MOL (MOL)
Unité locale/fédérale	
Hors/sur autoroute	(autoroutes incluses)
Unité de police constatante	
Date de clôture de la banque de données	30/09/2023

Date de mise à jour du rapport	08 NOV. 2023 17:00:17
---------------------------------------	-----------------------