

**Aperçu
Infractions routières
(autoroutes incluses)
2023: 1er semestre**

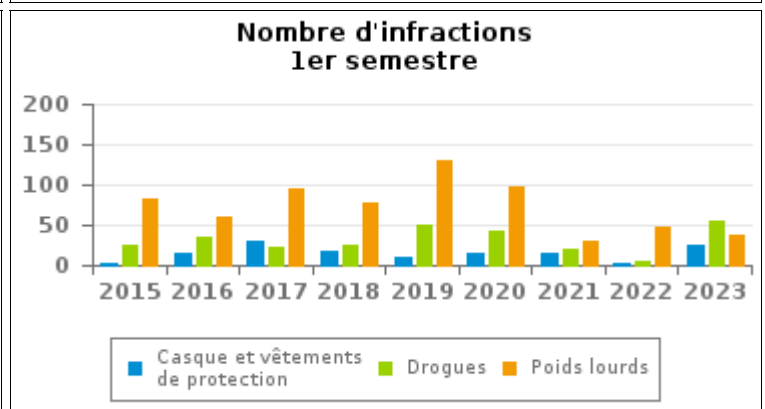
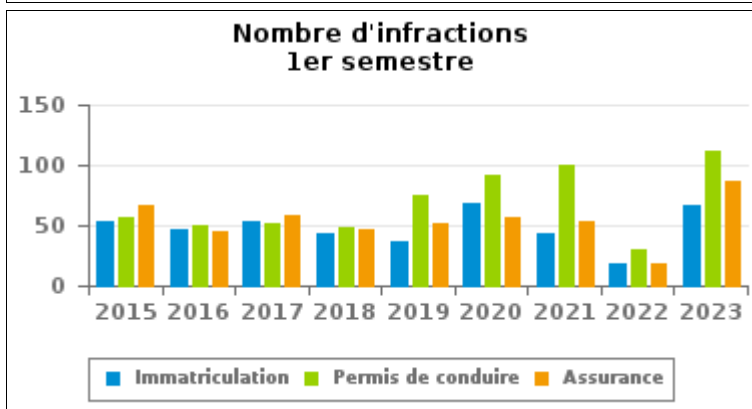
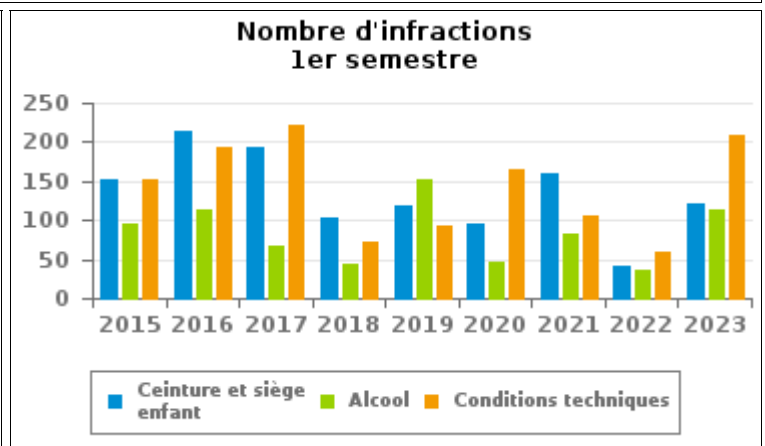
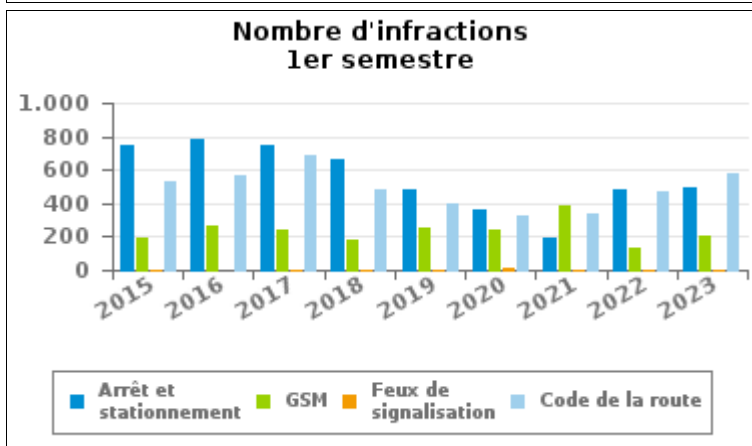
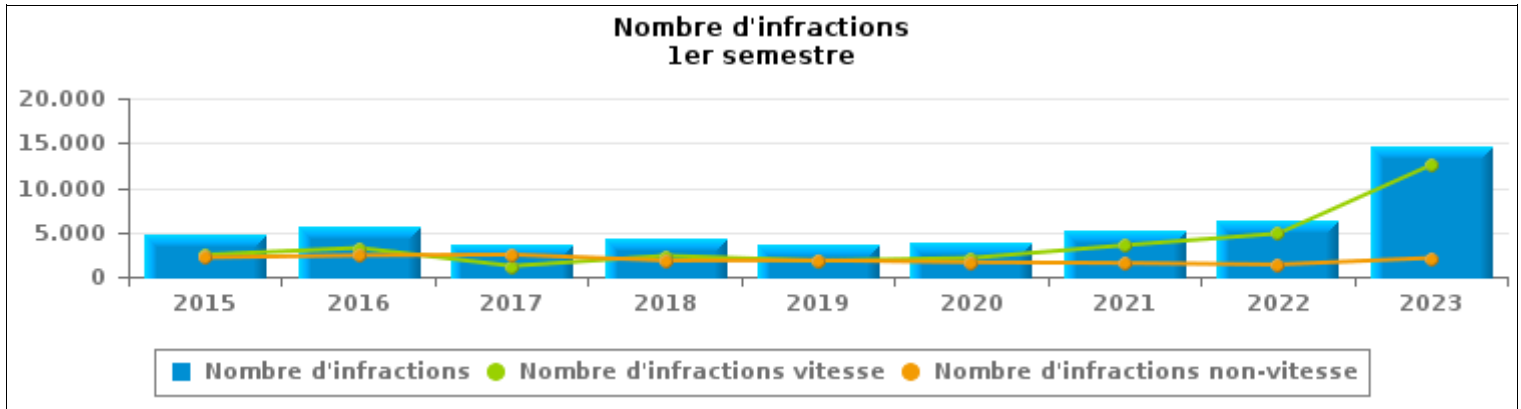
**ZP NOORDERKEMPEN
(HOOGSTRATEN)**



INFRACTIONS ROUTIÈRES (autoroutes incluses) : APERÇU GÉNÉRAL

Comparaison 1er semestre 2015 - 2023

	2015	2016	2017	2018	2019	2020	2021	2022	2023
NOMBRE TOTAL D'INFRACTIONS	4.616	5.628	3.674	4.164	3.633	3.723	5.062	6.203	14.638
INFRACTIONS PAR THEME									
	2015	2016	2017	2018	2019	2020	2021	2022	2023
Vitesse	2.459	3.236	1.198	2.350	1.791	2.104	3.531	4.839	12.532
Arrêt et stationnement	746	786	752	668	480	366	197	485	496
GSM	191	264	236	186	247	235	388	128	208
Casque et vêtements de protection	2	16	29	18	10	15	16	3	26
Ceinture et siège enfant	152	213	194	103	118	95	161	42	122
Feux de signalisation	3	0	6	1	3	9	1	1	1
Code de la route	529	569	691	479	392	329	332	465	573
Alcool	95	113	66	43	151	46	83	36	113
Drogues	24	34	22	25	51	43	21	4	56
Conditions techniques	153	193	221	73	93	165	105	60	208
Immatriculation	54	47	53	44	37	69	44	19	66
Permis de conduire	57	50	52	49	75	92	100	30	111
Assurance	66	45	59	46	51	57	53	18	86
Poids lourds	82	59	94	77	131	97	29	47	37
Autres	2	2	1	2	3	1	1	1	2
Inconnu	1	1	0	0	0	0	0	25	1





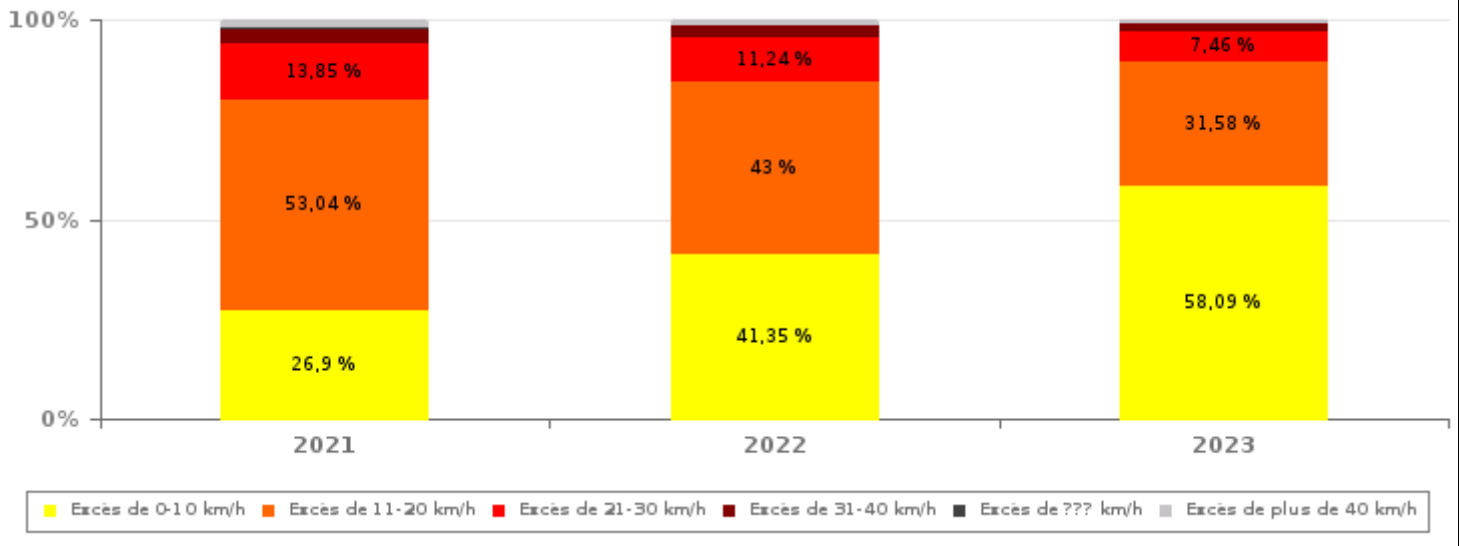
INFRACTIONS ROUTIÈRES (autoroutes incluses) : APERÇU GÉNÉRAL

INFRACTIONS PAR DEGRE DE GRAVITE

Comparaison 1er semestre 2015 - 2023

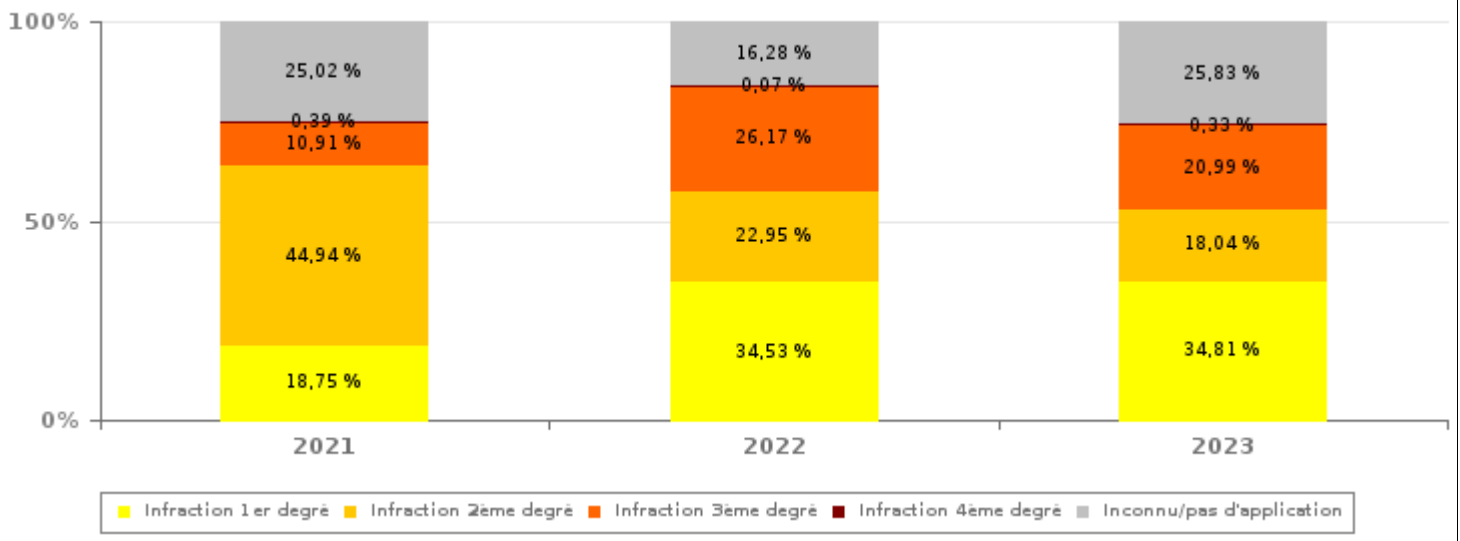
VITESSE	2015	2016	2017	2018	2019	2020	2021	2022	2023
Excès de 0-10 km/h	355	63	143	205	454	661	950	2.001	7.280
Excès de 11-20 km/h	1.698	2.414	801	1.668	1.014	914	1.873	2.081	3.958
Excès de 21-30 km/h	294	551	182	362	202	343	489	544	935
Excès de 31-40 km/h	57	123	30	72	63	114	130	142	230
Excès de plus de 40 km/h	30	39	13	25	19	33	66	63	104
Excès de ??? km/h	25	46	29	18	39	39	23	8	25
Sous-total VITESSE	2.459	3.236	1.198	2.350	1.791	2.104	3.531	4.839	12.532

Nombre d'infractions (vitesse): répartition selon la gravité pour le 1er semestre



NON-VITESSE	2015	2016	2017	2018	2019	2020	2021	2022	2023
1er degré	970	982	1.167	657	450	436	287	471	733
2ème degré	559	773	696	605	618	581	688	313	380
3ème degré	220	261	255	253	242	210	167	357	442
4ème degré	5	10	3	2	1	6	6	1	7
Inconnu/Pas d'application	403	366	355	297	531	386	383	222	544
Sous-total NON-VITESSE	2.157	2.392	2.476	1.814	1.842	1.619	1.531	1.364	2.106

Nombre d'infractions (non-vitesse): répartition selon la gravité pour le 1er semestre





INFRACTIONS ROUTIÈRES (autoroutes incluses) : APERÇU GÉNÉRAL

INFRACTIONS PAR DEGRE DE GRAVITE

Comparaison 1er semestre 2015 - 2023



INFRACTIONS ROUTIÈRES (autoroutes incluses) : APERÇU GÉNÉRAL

Comparaison par mois 1er semestre 2023

	Jan	Fév	Mar	Avr	Mai	Juin	TOTAL
NOMBRE TOTAL D'INFRACTIONS	3.017	2.115	1.668	2.969	2.094	2.775	14.638
INFRACTIONS PAR THEME							
	Jan	Fév	Mar	Avr	Mai	Juin	TOTAL
Vitesse	2.732	1.761	1.328	2.490	1.741	2.480	12.532
Arrêt et stationnement	77	82	61	132	80	64	496
GSM	19	62	57	40	18	12	208
Casque et vêtements de protection	1	4	1	5	4	11	26
Ceinture et siège enfant	4	45	13	33	16	11	122
Feux de signalisation	0	1	0	0	0	0	1
Code de la route	65	75	81	126	99	127	573
Alcool	8	23	25	21	25	11	113
Drogues	9	6	13	15	8	5	56
Conditions techniques	83	24	27	27	32	15	208
Immatriculation	5	9	9	19	17	7	66
Permis de conduire	8	7	28	26	28	14	111
Assurance	4	10	19	22	21	10	86
Poids lourds	2	6	4	13	5	7	37
Autres	0	0	2	0	0	0	2
Inconnu	0	0	0	0	0	1	1
INFRACTIONS PAR DEGRE DE GRAVI							
	Jan	Fév	Mar	Avr	Mai	Juin	TOTAL
VITESSE							
Excès de 0-10 km/h	2.056	1.097	316	1.468	867	1.476	7.280
Excès de 11-20 km/h	467	480	799	783	646	783	3.958
Excès de 21-30 km/h	139	144	159	175	165	153	935
Excès de 31-40 km/h	49	27	39	32	43	40	230
Excès de plus de 40 km/h	20	11	10	22	17	24	104
Excès de ??? km/h	1	2	5	10	3	4	25
Sous-total VITESSE	2.732	1.761	1.328	2.490	1.741	2.480	12.532
NON-VITESSE							
1er degré	156	103	84	161	120	109	733
2ème degré	48	88	47	97	64	36	380
3ème degré	35	87	91	96	48	85	442
4ème degré	0	1	1	1	2	2	7
Inconnu/Pas d'application	46	75	117	124	119	63	544
Sous-total NON-VITESSE	285	354	340	479	353	295	2.106



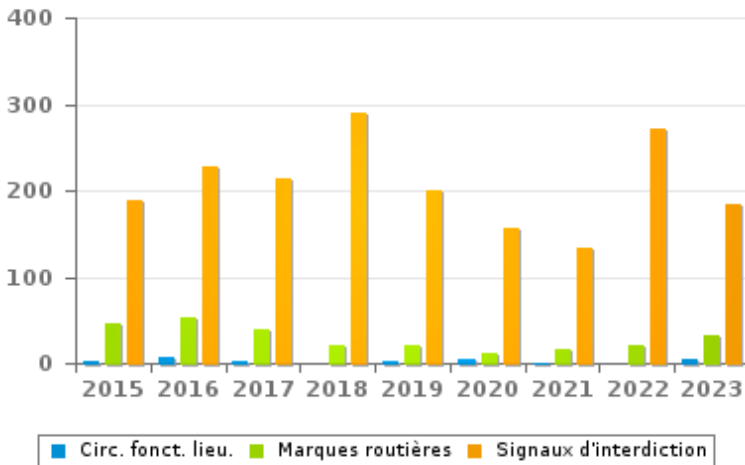
INFRACTIONS ROUTIÈRES (autoroutes incluses) : APERÇU GÉNÉRAL (DÉTAIL)

Comparaison 1er semestre 2015 - 2023

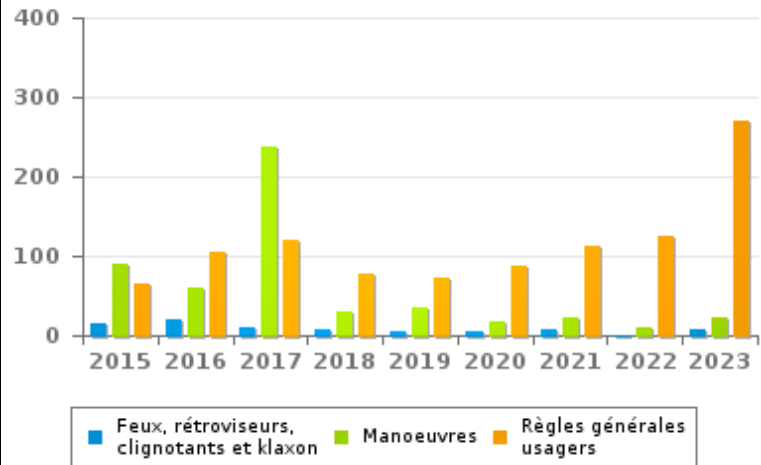
Code de la route

	2015	2016	2017	2018	2019	2020	2021	2022	2023
Signaux d'interdiction	188	228	213	289	200	156	133	271	184
Règles générales usagers	64	104	120	78	72	87	112	124	270
Manoeuvres	91	59	238	29	34	18	23	11	23
Marques routières	45	53	39	21	21	11	17	21	33
Injonctions des agents qualifiés	14	34	14	15	12	20	15	20	12
Comportement à l'égard de certains usagers	32	19	18	9	18	6	8	4	10
Signaux d'obligation	57	19	10	15	2	4	3	1	6
Feux, rétroviseurs, clignotants et klaxon	15	21	11	7	4	5	8	1	8
Priorité	7	17	8	8	12	6	5	7	9
Transport de personnes (code de la route)	9	6	8	7	8	5	5	0	6
Chargement des véhicules (code de la route)	3	1	9	1	6	6	2	5	3
Circulation en fonction du lieu	3	7	3	0	3	4	1	0	5
Code de la route: autres	1	1	0	0	0	1	0	0	4
TOTAL	529	569	691	479	392	329	332	465	573

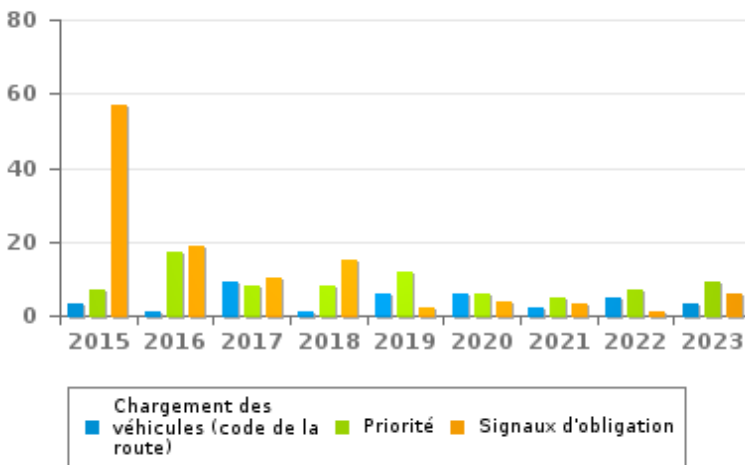
Nombre d'infractions 1er semestre



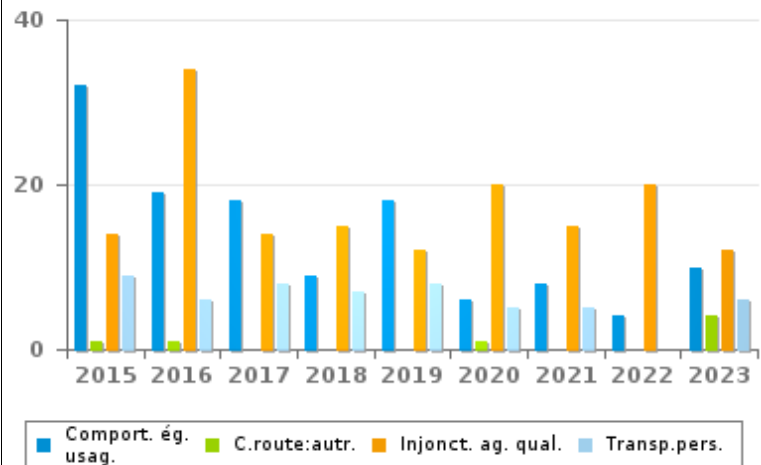
Nombre d'infractions 1er semestre



Nombre d'infractions 1er semestre



Nombre d'infractions 1er semestre





INFRACTIONS ROUTIÈRES (autoroutes incluses) : TOP 5 DES INFRACTIONS

1er semestre 2023

Toutes les infractions

Theme	Article de loi	Nombre d'infractions	% (*)
Vitesse	Art. 11.2.1°.a). En dehors des agglomérations, la vitesse est limitée à 120 km à l'heure sur les autoroutes [...].	7.155	48,88%
Vitesse	(Attention : l'infraction suivante est uniquement valable pour la Région flamande) Art. 11.1. Dans les agglomérations, la vitesse est limitée à 50 km à l'heure. Toutefois, sur certaines voies publiques, une limitation de vitesse inférieure ou supérieure peut être imposée ou permise par le signal C43 [...]. Art. 5. Les usagers doivent se conformer aux signaux lumineux de circulation, aux signaux routiers et aux marques routières, lorsque ceux-ci sont réguliers en la forme, suffisamment visibles et placés conformément aux prescriptions du [...] règlement [général sur la police de la circulation routière et de l'usage de la voie publique]. Art. 68.3. [...] Sign. C43 [avec la mention 30]. A partir du signal jusqu'au prochain carrefour, interdiction de circuler à une vitesse supérieure à [30 km/h] [...]. Le signal C43, avec la mention 30 km/h, placé au-dessus du signal F1 vaut sur l'ensemble des voiries comprises dans les limites de l'agglomération.	824	5,63%
Vitesse	(Attention : l'infraction suivante est uniquement valable pour la Région flamande) Art. 11.2.3°.b). En dehors des agglomérations, la vitesse est limitée à 70 km à l'heure sur les autres voies publiques.	3.402	23,24%
Vitesse	(Attention : l'infraction suivante est uniquement valable pour la Région flamande) Limitations de vitesse / autres voies publiques (hors agglomération) / véhicules et train de véhicules > 7,5 tonnes. Art. 11.3.2°. La vitesse des véhicules est, selon le genre du véhicule, limitée à 60 km à l'heure pour les autres véhicules et trains de véhicules à bandages pneumatiques dont la masse maximale autorisée est supérieure à 7,5 tonnes, sauf sur les voies visées aux 11.2.1° et 11.2.2°a) [de l'AR du 01-12-1975].	395	2,70%
Vitesse	(Attention : l'infraction suivante est uniquement valable pour la Région flamande) Limitations de vitesse / zone 50 / voies publiques hors agglomération, à l'exception des autoroutes. Art. 5. Les usagers doivent se conformer aux signaux lumineux de circulation, aux signaux routiers et aux marques routières, lorsque ceux-ci sont réguliers en la forme, suffisamment visibles et placés conformément aux prescriptions du [...] règlement [général sur la police de la circulation routière et de l'usage de la voie publique]. Art. 68.3. [...] Sign. C43 [à validité zonale et mention 50]. A partir du signal [...] [jusqu'au signal de fin de zone], interdiction de circuler à une vitesse supérieure à [50 km/h] [...]. Art. 65.5.10. Les zones de vitesse sont indiquées par le signal C43 auquel la validité zonale est conférée conformément au point 65.5.3. A partir du signal de zone jusqu'au signal de fin de zone, il est interdit de rouler à une vitesse supérieure à la vitesse de la zone [...].	407	2,78%



INFRACTIONS ROUTIÈRES (autoroutes incluses) : TOP 5 DES INFRACTIONS

1er semestre 2023

Infractions du 4ème degré

Theme	Article de loi	Nombre d'infractions	% (*)
Code de la route	Art. 4.1. Les usagers doivent obtempérer immédiatement aux injonctions des agents qualifiés. Art. 4.2.2°. Sont notamment considérées comme injonctions : le ou les bras tendus horizontalement, qui signifie arrêt pour les usagers qui viennent de directions coupant celles indiquées par le ou les bras tendus. Art. 4.1°. Sont infractions du quatrième degré au sens de l'article 29§1er, 1er alinéa de la [...] loi relative à la police de la circulation routière, coordonnée le 16 mars 1968: [...] transgresser les ordres [...] [mentionnés à l'article 4.2.2° de l'AR 01-12-1975] d'une personne habilitée.	1	0,01 %
Code de la route	Constitue une infraction de 4ème degré en vertu de l'article 4.3° de l'AR du 30-09-2005 :Art. 17.2.3°. Le dépassement par la gauche d'un véhicule attelé [...] ou d'un véhicule à plus de deux roues est interdit à l'approche du sommet d'une côte et dans les virages, lorsque la visibilité est insuffisante, sauf si le dépassement peut se faire sans franchir la ligne blanche continue délimitant la partie de la chaussée affectée à la circulation venant en sens inverse.	5	0,03 %
Code de la route	Constitue une infraction de 4ème degré en vertu de l'article 4.7° de l'AR du 30-09-2005 :Art. 50. Sauf autorisation spéciale de l'autorité légalement habilitée, il est interdit de se livrer sur la voie publique à des luttes de vitesse, ainsi qu'à des épreuves sportives, notamment des courses ou concours de vitesse, de régularité ou d'adresse.	1	0,01 %

(*) % par rapport au nombre total d'infractions

INFRACTIONS ROUTIÈRES (autoroutes incluses) : MOMENT

Nombre d'infractions selon le moment de la semaine

1er semestre 2023

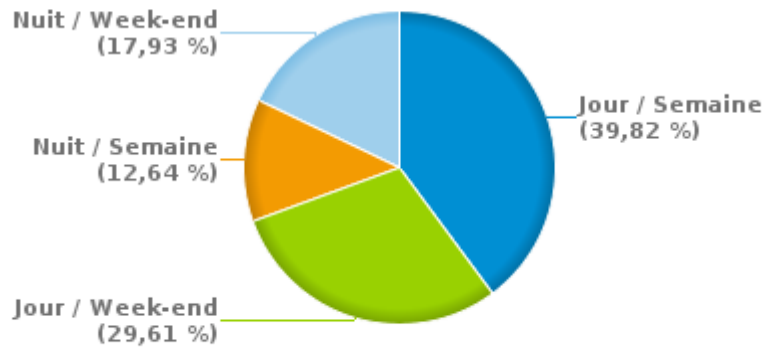


	Semaine			Week-end			TOTAL
	Jour	Nuit	Sous-total	Jour	Nuit	Sous-total	
Vitesse	4.668	1.785	6.453	3.628	2.451	6.079	12.532
Arrêt et stationnement	266	4	270	187	39	226	496
GSM	152	0	152	56	0	56	208
Casque et vêtements de protection	9	0	9	16	1	17	26
Ceinture et siège enfant	59	1	60	49	13	62	122
Feux de signalisation	1	0	1	0	0	0	1
Code de la route	324	40	364	177	32	209	573
Alcool	17	4	21	50	42	92	113
Drogues	26	0	26	24	6	30	56
Conditions techniques	155	4	159	45	4	49	208
Immatriculation	38	4	42	19	5	24	66
Permis de conduire	49	4	53	35	23	58	111
Assurance	43	2	45	33	8	41	86
Poids lourds	21	2	23	14	0	14	37
Autres	1	0	1	1	0	1	2
Inconnu	0	0	0	1	0	1	1
TOTAL	5.829	1.850	7.679	4.335	2.624	6.959	14.638

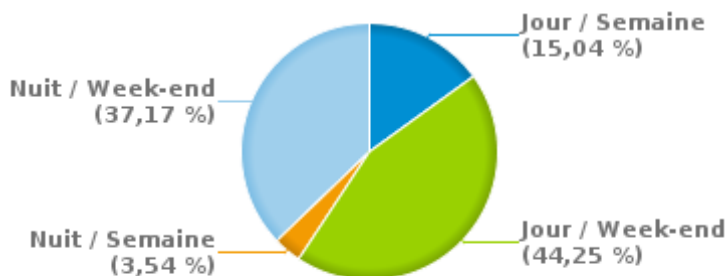
Weekend = Du vendredi 22h00 jusqu'au lundi 06h00
 Semaine = Du lundi 06h00 jusqu'au vendredi 22h00

Jour: de 06h00 à 22h00
 Nuit: de 22h00 à 06h00

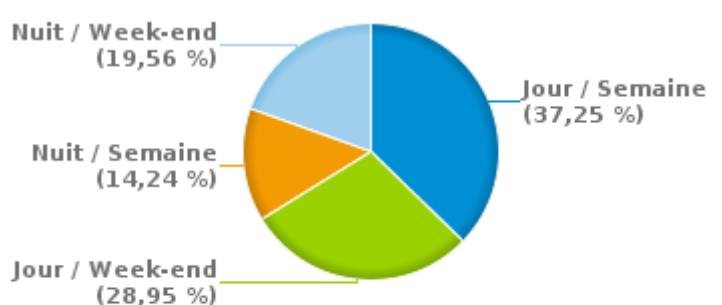
% infractions selon le moment pour le 1er semestre 2023



% infractions alcool selon le moment pour le 1er semestre 2023



% infractions vitesse selon le moment pour le 1er semestre 2023





INFRACTIONS DE VITESSE (autoroutes incluses) : ENDROIT DU CONTRÔLE

2023: 1er semestre

Hoogstraten

Rue	Borne Kilométrique	Nr de maison	Excès de 0-10 km/h	Excès de 11-20 km/h	Excès de 21-30 km/h	Excès de 31-40 km/h	Excès de plus de 40 km/h	Excès de ??? km/h	TOTAL
A1-E19 Direction Breda (NL)	73.5	*	133	39	11	1	1		185
A1-E19 Direction Breda (NL)	74.2							1	1
A1-E19 Direction Breda (NL)	76.3		1						1
A1-E19 Direction Breda (NL)	78.6		5.561	958	272	79	43		6.913
A1-E19 Direction Bruxelles	76.3	*	26	6					32
A1-E19 Direction Bruxelles	76.3		40	5					45
A1-E19 Direction Bruxelles	96.3		1						1
A1-E19 Direction Bruxelles								1	1
Gelmelstraat								1	1
HINNENBOOMSTRAAT RICHTING HOOGSTRATEN		9	2	39	16	1	2		60
HINNENBOOMSTRAAT RICHTING MEER		9	5	84	16	12	2		119
Hoogeind								1	1
HOOGGEIND RICHTING MEER		62		6	3				9
HOOGGEIND RICHTING MEERLE		62		3	1	1			5
JOHN LIJSENSTRAAT RICHTING MEER		60	29	85	28	5	3		150
JOHN LIJSENSTRAAT RICHTING NEDERLAND		60	56	260	56	5	6		383
Katelijnestraat								2	2
KATELIJNESTRAAT RICHTING HOOGSTRATEN		19	13	251	18	3			285
KATELIJNESTRAAT RICHTING HOOGSTRATEN		21	4	93	3				100
KATELIJNESTRAAT RICHTING RIJKEVORSEL		19	7	274	41	1	2		325
KATELIJNESTRAAT RICHTING RIJKEVORSEL		21	3	104	6	1			114
KLINKETSTRAAT RICHTING HOOGSTRATEN		ZN	7	36	9	7	1		60
KLINKETSTRAAT RICHTING WORTEL		ZN	4	44	16	2	3		69
LANGENBERG RICHTING HOOGSTRATEN		9	4	15		1			20
LANGENBERG RICHTING MERKSPLAS		9	2	14	5				21
Lodewijk De Konincklaan		349						1	1



INFRACTIONS DE VITESSE (autoroutes incluses) : ENDROIT DU CONTRÔLE

2023: 1er semestre

Rue	Borne Kilometrique	Nr de maison	Excès de 0-10 km/h	Excès de 11-20 km/h	Excès de 21-30 km/h	Excès de 31-40 km/h	Excès de plus de 40 km/h	Excès de ??? km/h	TOTAL
Lodewijk De Konincklaan								1	1
Loenhoutseweg								2	2
LOENHOUTSEWEG RICHTING HOOGSTRATEN		68	21	26	11				58
LOENHOUTSEWEG RICHTING LOENHOUT		68	27	36	13	2	1		79
Meerseweg								1	1
Schoolstraat								3	3
Sint Lenaartseweg								1	1
STRIJBEEK RICHTING MEERLE		8	3	41	10	2			56
STRIJBEEK RICHTING NEDERLAND		8	3	48	12	2	1		66
VOORT RICHTING HOOGSTRATEN		23	13	142	29	5			189
VOORT RICHTING HOOGSTRATEN		71	2	70	19	8	3		102
VOORT RICHTING MEERLE		23	3	43	6	1	2		55
VOORT RICHTING MEERLE		71	11	75	25	10	5		126
Vrijheid								1	1
TOTAL			5.981	2.797	626	149	75	16	9.644

Merksplas

Rue	Borne Kilometrique	Nr de maison	Excès de 0-10 km/h	Excès de 11-20 km/h	Excès de 21-30 km/h	Excès de 31-40 km/h	Excès de plus de 40 km/h	Excès de ??? km/h	TOTAL
SCHUTTERSBOFSTRAAT RICHTING MERKSPLAS		37			1				1
SCHUTTERSBOFSTRAAT RICHTING RIJKEVORSEL		37	4	8	2	1			15
Steenweg op Hoogstraten		38						2	2
STEENWEG OP HOOGSTRATEN RICHTING HOOGSTRATEN		157	3	15	6	3			27
STEENWEG OP HOOGSTRATEN RICHTING HOOGSTRATEN		74B	2	6					8
STEENWEG OP HOOGSTRATEN RICHTING MERKSPLAS		157	4	11	8	1	1		25
STEENWEG OP HOOGSTRATEN RICHTING MERKSPLAS		74B		3	1				4
STEENWEG OP MERKSPLAS RICHTING TURNHOUT		56	1.072	248	63	5			1.388



INFRACTIONS DE VITESSE (autoroutes incluses) : ENDROIT DU CONTRÔLE

2023: 1er semestre

Rue	Borne Kilometrique	Nr de maison	Excès de 0-10 km/h	Excès de 11-20 km/h	Excès de 21-30 km/h	Excès de 31-40 km/h	Excès de plus de 40 km/h	Excès de ??? km/h	TOTAL
STEENWEG OP WEELDE RICHTING MERKSPLAS		15	3	47	13	9	6		78
STEENWEG OP WEELDE RICHTING MERKSPLAS		ZN	3	43	9	1	2		58
STEENWEG OP WEELDE RICHTING WEELDE		15	3	34	23	2	3		65
STEENWEG OP WEELDE RICHTING WEELDE		ZN	5	53	17	2	3		80
TOTAL			1.099	468	143	24	15	2	1.751

Rijkevorsel

Rue	Borne Kilometrique	Nr de maison	Excès de 0-10 km/h	Excès de 11-20 km/h	Excès de 21-30 km/h	Excès de 31-40 km/h	Excès de plus de 40 km/h	Excès de ??? km/h	TOTAL
Bolksedijk							1	1	2
BOLKSEDIJK RICHTING RIJKEVORSEL		12		5					5
BOLKSEDIJK RICHTING WORTEL		12		1	3	1			5
GAMMEL RICHTING HOOGSTRATEN		71	54	159	50	16	4		283
GAMMEL RICHTING RIJKEVORSEL		71	38	115	23	8	4		188
Hoogstraatssteenweg								2	2
HOUTELWEG RICHTING HOOGSTRATEN		21	1	52	18	1	1		73
HOUTELWEG RICHTING RIJKEVORSEL		21	23	255	39	15	2		334
Leemputten								1	1
MERKSPLASSESTEENWEG RICHTING MERKSPLAS		55	8	11	7	1			27
MERKSPLASSESTEENWEG RICHTING RIJKEVORSEL		55	2	6	2				10
Oostmalsesteenweg		THV 1						1	1
Oostmalsesteenweg								1	1
OOSTMALSESTEENWEG RICHTING OOSTMALLE		345	4	11	6	4			25
OOSTMALSESTEENWEG RICHTING RIJKEVORSEL		345	4	6	2	2			14
Sint-Lenaartsteenweg		83						1	1
SINT-LENAARTSESTEENWEG RICHTING RIJKEVORSEL		99B	36	48	11	8	2		105
SINT-LENAARTSESTEENWEG RICHTING SINT-LENAARTS		99B	30	24	5	1			60



INFRACTIONS DE VITESSE (autoroutes incluses) : ENDROIT DU CONTRÔLE

2023: 1er semestre

Rue	Borne Kilometrique	Nr de maison	Excès de 0-10 km/h	Excès de 11-20 km/h	Excès de 21-30 km/h	Excès de 31-40 km/h	Excès de plus de 40 km/h	Excès de ??? km/h	TOTAL
TOTAL			200	693	166	57	14	7	1.137



INFRACTIONS DE VITESSE (autoroutes incluses) : RÉGIME VITESSE

1er semestre 2023

Vitesse autorisée	Excès de 0-10 km/h	Excès de 11-20 km/h	Excès de 21-30 km/h	Excès de 31-40 km/h	Excès de plus de 40	Excès de ??? km/h	TOTAL
30	27	722	68	5	2	0	824
50	50	529	100	24	5	0	708
60	300	73	21	1	0	0	395
70	1.141	1.626	463	120	53	0	3.403
90	0	0	0	0	3	0	3
120	5.762	1.008	283	80	41	0	7.174
Inconnu	0	0	0	0	0	25	25
TOTAL	7.280	3.958	935	230	104	25	12.532

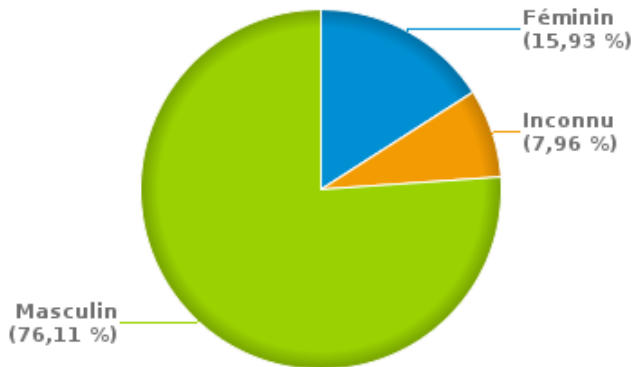
INFRACTIONS ROUTIÈRES (autoroutes incluses) : PROFIL DES CONTREVENANTS

1er semestre 2023

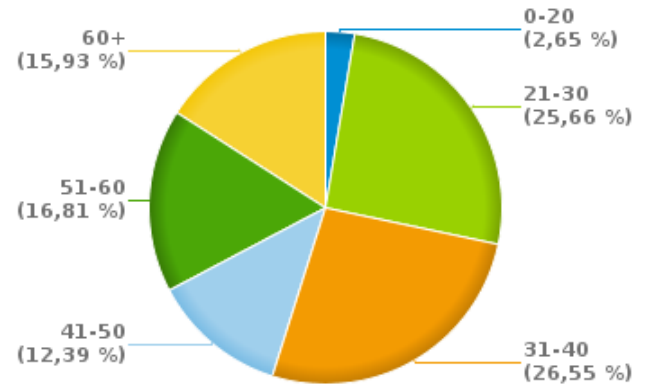
Nombre d'infractions d'alcool par catégorie d'âge et par sexe

	Masculin	Féminin	Inconnu	TOTAL
0-20	2	0	1	3
21-30	20	6	3	29
31-40	25	2	3	30
41-50	9	4	1	14
51-60	13	5	1	19
60+	17	1	0	18
TOTAL	86	18	9	113

% infractions alcool par sexe pour le 1er semestre 2023



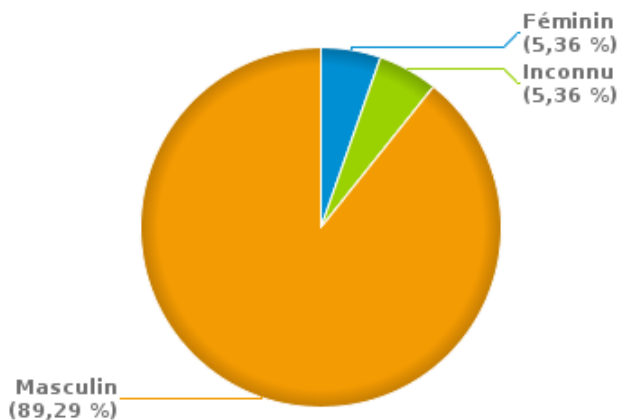
% infractions alcool par catégorie d'âge pour le 1er semestre 2023



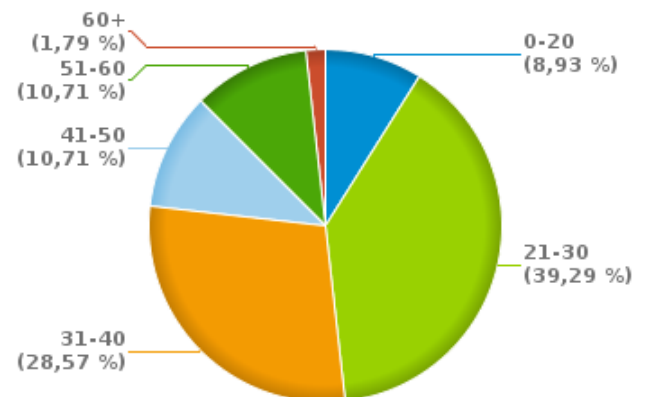
Nombre d'infractions de drogues par catégorie d'âge et par sexe

	Féminin	Inconnu	Masculin	TOTAL
0-20	0	1	4	5
21-30	0	1	21	22
31-40	2	0	14	16
41-50	0	0	6	6
51-60	1	1	4	6
60+	0	0	1	1
TOTAL	3	3	50	56

% infractions drogues par sexe pour le 1er semestre 2023



% infractions drogues par catégorie d'âge pour le 1er semestre 2023





INFRACTIONS ROUTIÈRES
FILTRES ET PARAMÈTRES SELECTIONNÉS
DANS CE RAPPORT

Année de début de l'infraction	2015
Année de fin de l'infraction	2023
Trimestre(s)	Trim. 1;Trim. 2
Zone de police	ZP NOORDERKEMPEN (HOOGSTRATEN)
Unité locale/fédérale	
Hors/sur autoroute	(autoroutes incluses)
Unité de police constatante	
Date de clôture de la banque de données	30/09/2023

Date de mise à jour du rapport	08 NOV. 2023 17:00:17
---------------------------------------	-----------------------