

**Aperçu
Infractions routières
(autoroutes incluses)
2023: 1er semestre**

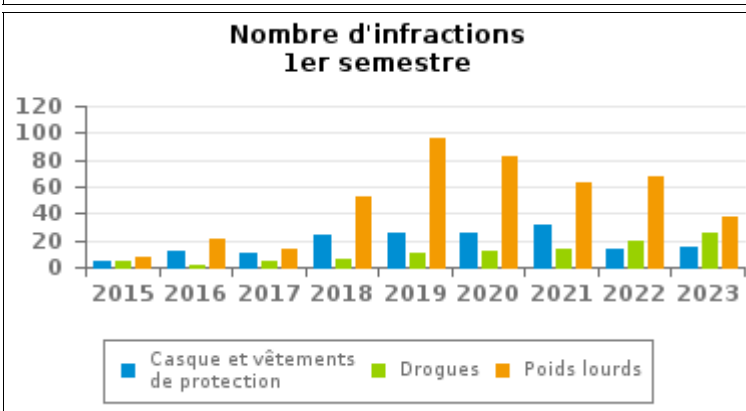
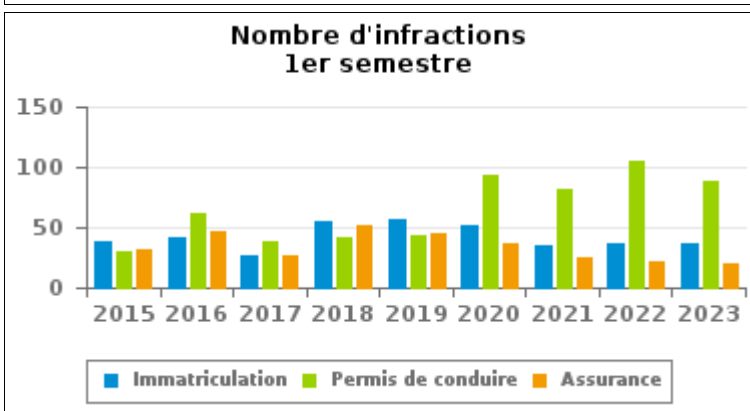
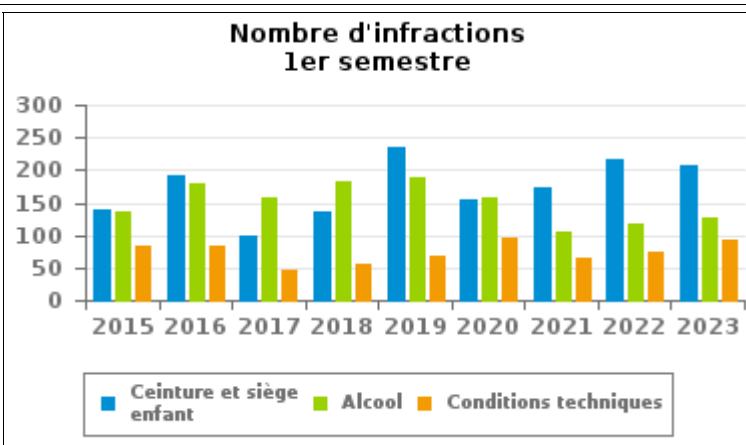
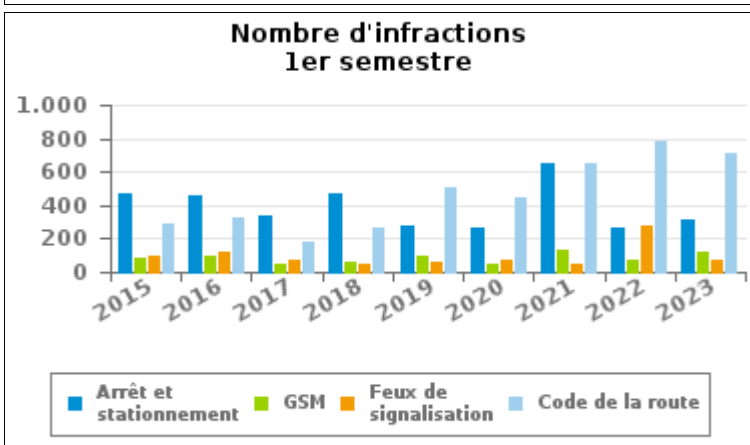
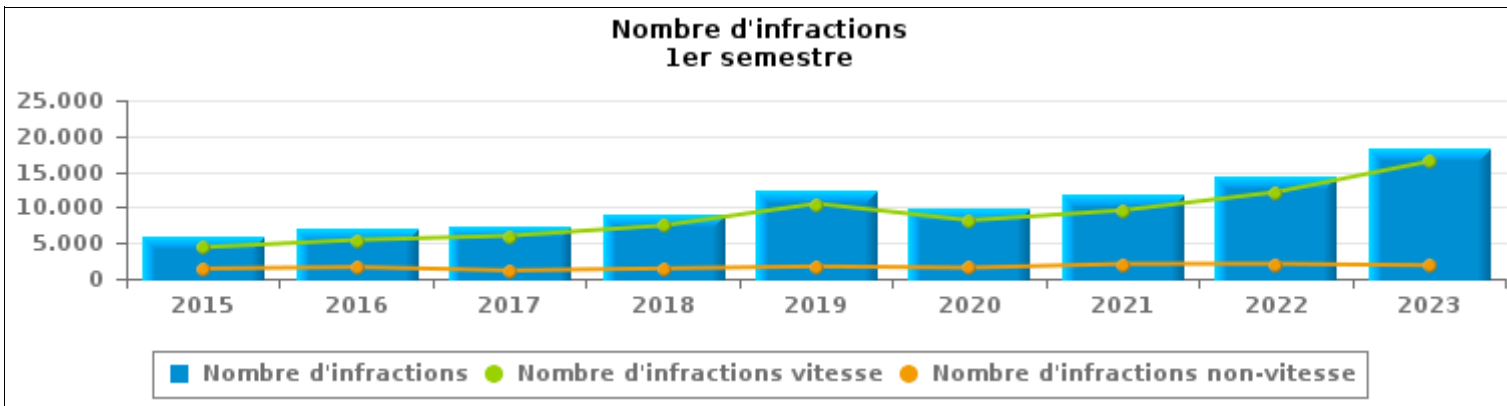
ZP GRENS (KALMTHOUT)



INFRACTIONS ROUTIÈRES (autoroutes incluses) : APERÇU GÉNÉRAL

Comparaison 1er semestre 2015 - 2023

	2015	2016	2017	2018	2019	2020	2021	2022	2023
NOMBRE TOTAL D'INFRACTIONS	5.841	7.076	7.186	8.910	12.253	9.729	11.665	14.228	18.325
INFRACTIONS PAR THEME									
	2015	2016	2017	2018	2019	2020	2021	2022	2023
Vitesse	4.413	5.439	6.025	7.465	10.528	8.182	9.589	12.138	16.444
Arrêt et stationnement	474	452	335	464	282	264	648	268	319
GSM	87	102	54	62	95	53	130	72	122
Casque et vêtements de protection	5	12	11	24	26	26	31	14	15
Ceinture et siège enfant	140	191	99	137	235	155	174	215	206
Feux de signalisation	93	123	71	49	64	71	54	272	76
Code de la route	291	321	176	262	509	443	649	783	714
Alcool	136	178	158	181	188	158	106	119	126
Drogues	5	2	5	6	11	12	14	20	25
Conditions techniques	83	82	47	56	69	95	65	73	94
Immatriculation	38	42	27	55	57	52	35	36	37
Permis de conduire	30	62	39	42	43	94	81	105	88
Assurance	31	47	26	51	45	36	25	21	20
Poids lourds	8	21	14	53	96	83	63	67	37
Autres	7	0	4	2	3	3	1	3	2
Inconnu	0	2	95	1	2	2	0	22	0





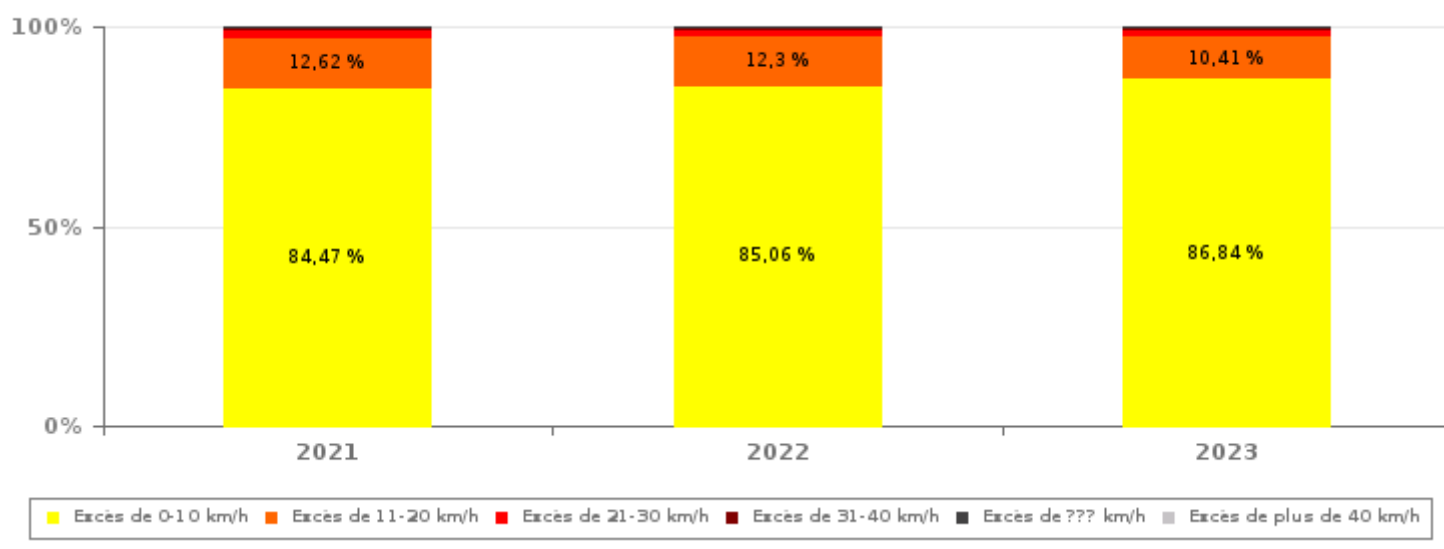
INFRACTIONS ROUTIÈRES (autoroutes incluses) : APERÇU GÉNÉRAL

INFRACTIONS PAR DEGRE DE GRAVITE

Comparaison 1er semestre 2015 - 2023

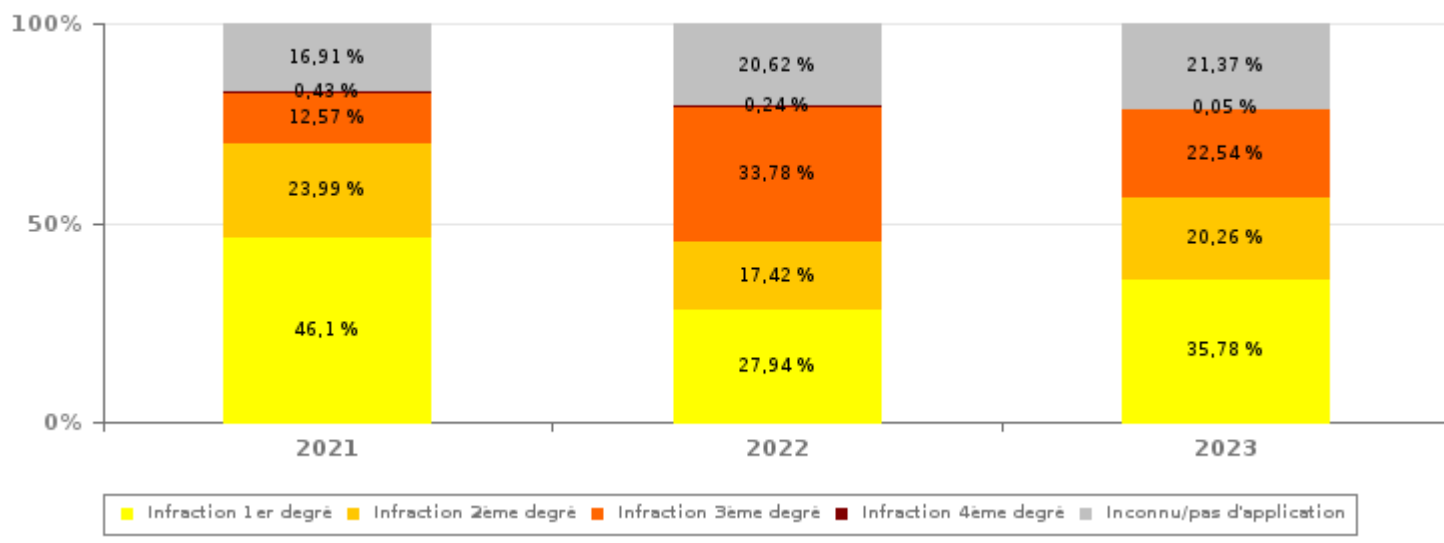
VITESSE	2015	2016	2017	2018	2019	2020	2021	2022	2023
Excès de 0-10 km/h	3.600	4.407	4.800	6.077	8.803	6.713	8.100	10.324	14.280
Excès de 11-20 km/h	633	815	976	1.098	1.326	1.170	1.210	1.493	1.712
Excès de 21-30 km/h	114	132	165	187	238	190	163	229	290
Excès de 31-40 km/h	24	35	27	41	52	38	45	32	80
Excès de plus de 40 km/h	10	10	12	13	24	17	14	16	33
Excès de ??? km/h	32	40	45	49	85	54	57	44	49
Sous-total VITESSE	4.413	5.439	6.025	7.465	10.528	8.182	9.589	12.138	16.444

Nombre d'infractions (vitesse): répartition selon la gravité pour le 1er semestre



NON-VITESSE	2015	2016	2017	2018	2019	2020	2021	2022	2023
1er degré	550	568	403	495	441	486	957	584	673
2ème degré	399	478	253	368	487	401	498	364	381
3ème degré	177	206	109	179	336	190	261	706	424
4ème degré	9	12	17	17	12	7	9	5	1
Inconnu/Pas d'application	293	373	379	386	449	463	351	431	402
Sous-total NON-VITESSE	1.428	1.637	1.161	1.445	1.725	1.547	2.076	2.090	1.881

Nombre d'infractions (non-vitesse): répartition selon la gravité pour le 1er semestre





INFRACTIONS ROUTIÈRES (autoroutes incluses) : APERÇU GÉNÉRAL

INFRACTIONS PAR DEGRE DE GRAVITE

Comparaison 1er semestre 2015 - 2023



INFRACTIONS ROUTIÈRES (autoroutes incluses) : APERÇU GÉNÉRAL

Comparaison par mois 1er semestre 2023

	Jan	Fév	Mar	Avr	Mai	Juin	TOTAL
NOMBRE TOTAL D'INFRACTIONS	2.675	3.912	4.557	2.987	2.092	2.102	18.325
INFRACTIONS PAR THEME							
	Jan	Fév	Mar	Avr	Mai	Juin	TOTAL
Vitesse	2.355	3.569	4.192	2.758	1.790	1.780	16.444
Arrêt et stationnement	54	45	91	42	43	44	319
GSM	6	16	14	10	61	15	122
Casque et vêtements de protection	1	3	0	1	2	8	15
Ceinture et siège enfant	49	53	47	18	18	21	206
Feux de signalisation	22	3	6	4	25	16	76
Code de la route	85	153	130	117	84	145	714
Alcool	31	20	17	14	26	18	126
Drogues	6	5	4	5	4	1	25
Conditions techniques	19	14	27	3	12	19	94
Immatriculation	10	9	2	4	5	7	37
Permis de conduire	28	10	11	5	17	17	88
Assurance	6	1	2	2	3	6	20
Poids lourds	3	9	14	4	2	5	37
Autres	0	2	0	0	0	0	2
Inconnu	0	0	0	0	0	0	0
INFRACTIONS PAR DEGRE DE GRAVI							
	Jan	Fév	Mar	Avr	Mai	Juin	TOTAL
VITESSE							
Excès de 0-10 km/h	2.087	3.061	3.698	2.407	1.511	1.516	14.280
Excès de 11-20 km/h	207	395	405	275	217	213	1.712
Excès de 21-30 km/h	40	70	57	50	42	31	290
Excès de 31-40 km/h	5	21	23	10	12	9	80
Excès de plus de 40 km/h	6	5	5	10	3	4	33
Excès de ??? km/h	10	17	4	6	5	7	49
Sous-total VITESSE	2.355	3.569	4.192	2.758	1.790	1.780	16.444
NON-VITESSE							
1er degré	90	140	152	118	81	92	673
2ème degré	82	77	89	38	40	55	381
3ème degré	56	61	50	35	114	108	424
4ème degré	0	0	0	0	1	0	1
Inconnu/Pas d'application	92	65	74	38	66	67	402
Sous-total NON-VITESSE	320	343	365	229	302	322	1.881



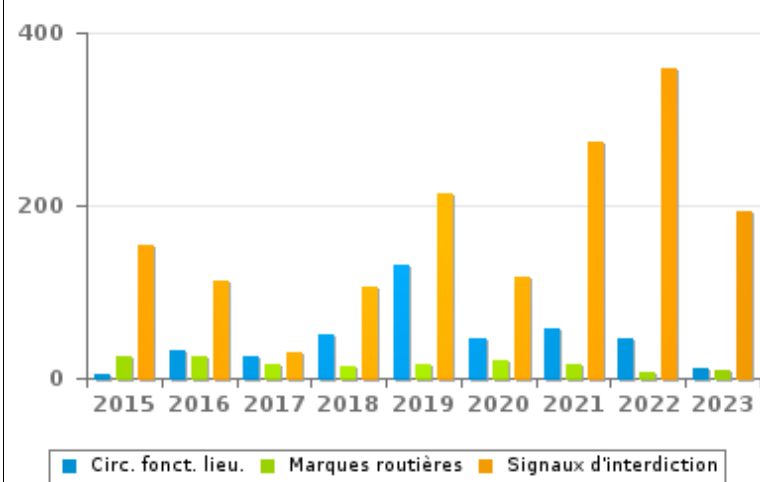
INFRACTIONS ROUTIÈRES (autoroutes incluses) : APERÇU GÉNÉRAL (DÉTAIL)

Comparaison 1er semestre 2015 - 2023

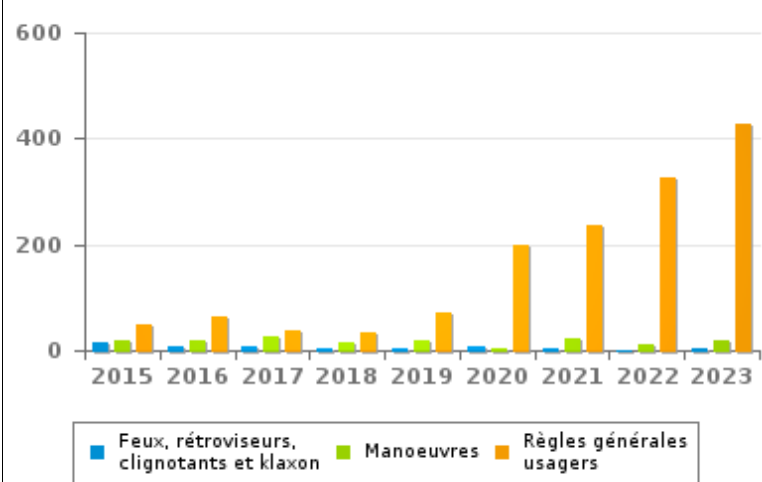
Code de la route

	2015	2016	2017	2018	2019	2020	2021	2022	2023
Signaux d'interdiction	153	112	31	106	213	117	274	358	192
Règles générales usagers	50	63	38	35	70	199	235	328	429
Circulation en fonction du lieu	5	32	26	50	131	46	58	45	12
Manoeuvres	18	18	28	15	20	3	23	10	20
Marques routières	26	26	15	14	16	21	15	6	9
Chargement des véhicules (code de la route)	1	6	3	19	9	11	19	10	18
Priorité	10	3	2	3	10	8	6	3	21
Code de la route: autres	4	44	6	2	4	3	1	0	1
Feux, rétroviseurs, clignotants et klaxon	14	9	8	5	4	7	5	1	5
Injonctions des agents qualifiés	1	2	4	6	11	8	5	8	3
Signaux d'obligation	2	0	4	1	6	13	6	10	0
Transport de personnes (code de la route)	6	1	8	5	7	3	1	2	1
Comportement à l'égard de certains usagers	1	5	3	1	8	4	1	2	3
TOTAL	291	321	176	262	509	443	649	783	714

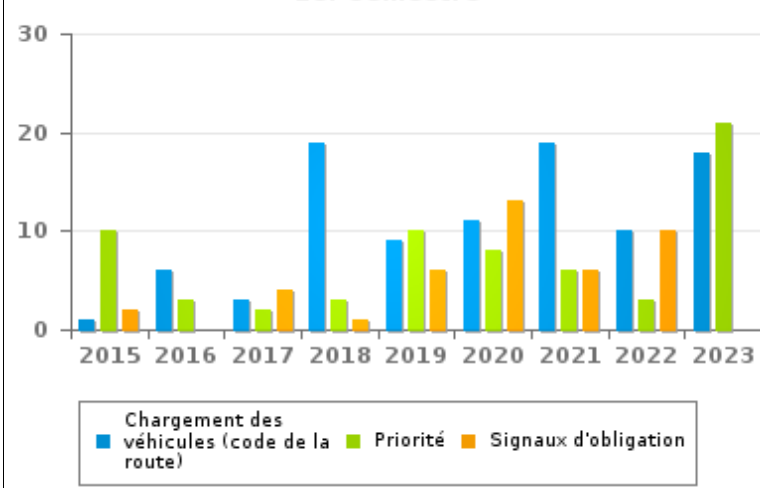
Nombre d'infractions 1er semestre



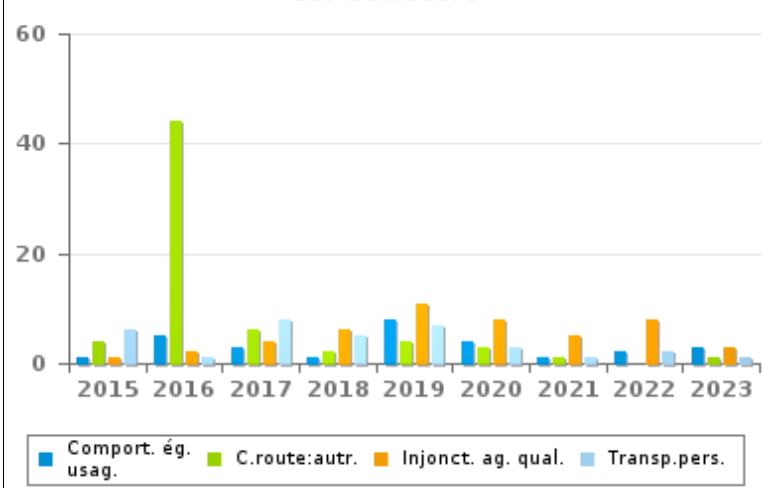
Nombre d'infractions 1er semestre



Nombre d'infractions 1er semestre



Nombre d'infractions 1er semestre





INFRACTIONS ROUTIÈRES (autoroutes incluses) : TOP 5 DES INFRACTIONS

1er semestre 2023

Toutes les infractions

Theme	Article de loi	Nombre d'infractions	% (*)
Vitesse	(Attention : l'infraction suivante est uniquement valable pour la Région flamande) Art. 11.1. Dans les agglomérations, la vitesse est limitée à 50 km à l'heure [...].	1.999	10,91%
Vitesse	(Attention : l'infraction suivante est uniquement valable pour la Région flamande) Art. 11.2.3°.b). En dehors des agglomérations, la vitesse est limitée à 70 km à l'heure sur les autres voies publiques.	5.818	31,75%
Vitesse	(Attention : l'infraction suivante est uniquement valable pour la Région flamande) Art. 11.2.3°- b). En dehors des agglomérations, la vitesse est limitée à 70 km à l'heure sur les autres voies publiques. Sur certaines voies publiques, une limitation de vitesse inférieure ou supérieure peut cependant être imposée ou admise [...]. Art. 5. Les usagers doivent se conformer [...] aux signaux routiers [...], lorsque ceux-ci sont réguliers en la forme, suffisamment visibles et placés conformément aux prescriptions du [...] règlement [général sur la police de la circulation routière et de l'usage de la voie publique]. Art. 68.3. [...] Sign. C43 [avec la mention 50]. A partir du signal jusqu'au prochain carrefour [ou signal C45], interdiction de circuler à une vitesse supérieure à [50 km/h] [...].	5.003	27,30%
Vitesse	(Attention : l'infraction suivante est uniquement valable pour la Région flamande) Art. 2.37. Le terme "Abords d'école" désigne une zone constituée d'une ou de plusieurs voies publiques, ou parties de voie publique, incluant un accès à une école et dont le début et la fin sont délimités par des signaux F4a et F4b. Le signal A23 est associé au signal F4a. Art. 22quater. Dans les zones délimitées par les signaux routiers F4a et F4b, la vitesse est limitée à 30 km à l'heure.	986	5,38%
Vitesse	(Attention : l'infraction suivante est uniquement valable pour la Région flamande) Limitations de vitesse / zone 50 / voies publiques hors agglomération, à l'exception des autoroutes. Art. 5. Les usagers doivent se conformer aux signaux lumineux de circulation, aux signaux routiers et aux marques routières, lorsque ceux-ci sont réguliers en la forme, suffisamment visibles et placés conformément aux prescriptions du [...] règlement [général sur la police de la circulation routière et de l'usage de la voie publique]. Art. 68.3. [...] Sign. C43 [à validité zonale et mention 50]. A partir du signal [...] [jusqu'au signal de fin de zone], interdiction de circuler à une vitesse supérieure à [50 km/h] [...]. Art. 65.5.10. Les zones de vitesse sont indiquées par le signal C43 auquel la validité zonale est conférée conformément au point 65.5.3. A partir du signal de zone jusqu'au signal de fin de zone, il est interdit de rouler à une vitesse supérieure à la vitesse de la zone [...].	1.643	8,97%

Infractions du 4ème degré

Theme	Article de loi	Nombre d'infractions	% (*)
Code de la route	Constitue une infraction de 4ème degré en vertu de l'article 4.3° de l'AR du 30-09-2005 :Art. 17.2.3°. Le dépassement par la gauche d'un véhicule attelé [...] ou d'un véhicule à plus de deux roues est interdit à l'approche du sommet d'une côte et dans les virages, lorsque la visibilité est insuffisante, sauf si le dépassement peut se faire sans franchir la ligne blanche continue délimitant la partie de la chaussée affectée à la circulation venant en sens inverse.	1	0,01 %

(*) % par rapport au nombre total d'infractions

INFRACTIONS ROUTIÈRES (autoroutes incluses) : MOMENT

Nombre d'infractions selon le moment de la semaine

1er semestre 2023

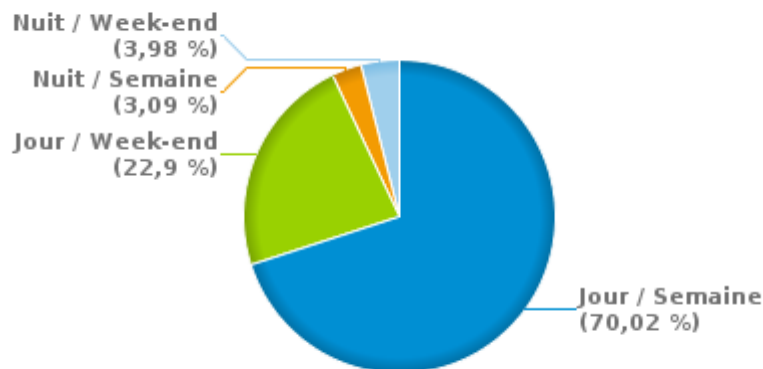


	Semaine			Week-end			TOTAL
	Jour	Nuit	Sous-total	Jour	Nuit	Sous-total	
Vitesse	11.422	524	11.946	3.890	608	4.498	16.444
Arrêt et stationnement	272	1	273	39	7	46	319
GSM	113	0	113	9	0	9	122
Casque et vêtements de protection	10	0	10	3	2	5	15
Ceinture et siège enfant	165	6	171	29	6	35	206
Feux de signalisation	49	5	54	14	8	22	76
Code de la route	551	9	560	130	24	154	714
Alcool	43	9	52	36	38	74	126
Drogues	11	2	13	5	7	12	25
Conditions techniques	72	2	74	15	5	20	94
Immatriculation	24	2	26	7	4	11	37
Permis de conduire	48	7	55	16	17	33	88
Assurance	14	0	14	2	4	6	20
Poids lourds	36	0	36	1	0	1	37
Autres	2	0	2	0	0	0	2
Inconnu	0	0	0	0	0	0	0
TOTAL	12.832	567	13.399	4.196	730	4.926	18.325

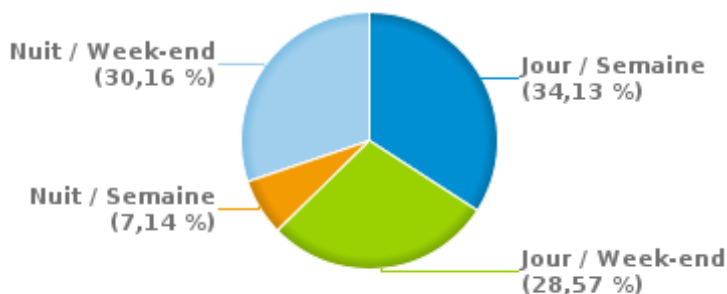
Weekend = Du vendredi 22h00 jusqu'au lundi 06h00
Semaine = Du lundi 06h00 jusqu'au vendredi 22h00

Jour: de 06h00 à 22h00
Nuit: de 22h00 à 06h00

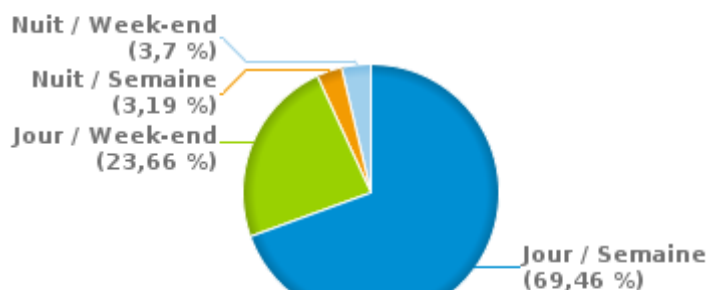
% infractions selon le moment pour le 1er semestre 2023



% infractions alcool selon le moment pour le 1er semestre 2023



% infractions vitesse selon le moment pour le 1er semestre 2023





INFRACTIONS DE VITESSE (autoroutes incluses) : ENDROIT DU CONTRÔLE

2023: 1er semestre

Essen

Rue	Borne Kilométrique	Nr de maison	Excès de 0-10 km/h	Excès de 11-20 km/h	Excès de 21-30 km/h	Excès de 31-40 km/h	Excès de plus de 40 km/h	Excès de ??? km/h	TOTAL
Antwerpsesteenweg		60	16	3					19
ANTWERPSESTEENWEG RICHTING BRASSCHAAT	15.65	60	4		2				6
ANTWERPSESTEENWEG RICHTING BRASSCHAAT		35	2						2
ANTWERPSESTEENWEG RICHTING BRASSCHAAT		60	5		1				6
ANTWERPSESTEENWEG RICHTING NEDERLAND	15.65	60	4						4
ANTWERPSESTEENWEG RICHTING NEDERLAND		35	17	4	1	1			23
ANTWERPSESTEENWEG RICHTING NEDERLAND		60	15			1			16
ANTWERPSESTEENWEG RICHTING ROOSENDAALSEBAAN		166	1.807	248	34	10	3		2.102
HANDELSSTRAAT RICHTING GRENSSTRAAT		28	8	5	1				14
HANDELSSTRAAT RICHTING MOERKANTSEBAAN		28	4	4					8
Huybergsebaan		168	6	1					7
Huybergsebaan		215	5	2	1				8
HUYBERGSEBAAN RICHTING KALMTHOUTSESTEENWEG		168	44	6	1				51
HUYBERGSEBAAN RICHTING KALMTHOUTSESTEENWEG		215	6	1					7
HUYBERGSEBAAN RICHTING KALMTHOUTSESTEENWEG		28	29	5	1				35
HUYBERGSEBAAN RICHTING KALMTHOUTSESTEENWEG		96	242	63	13	2	2		322
HUYBERGSEBAAN RICHTING NEDERLAND		168	35	4		1			40
HUYBERGSEBAAN RICHTING NEDERLAND		215	3		1				4
HUYBERGSEBAAN RICHTING NEDERLAND		28	17	2					19
HUYBERGSEBAAN RICHTING NEDERLAND		96	174	29	1	1			205
Kalmthoutsesteenweg		143	1						1
Kalmthoutsesteenweg		149	13	3					16
Kalmthoutsesteenweg		150	6	2					8
Kalmthoutsesteenweg		311	24	3					27
Kalmthoutsesteenweg		319	3						3
Kalmthoutsesteenweg								2	2



INFRACTIONS DE VITESSE (autoroutes incluses) : ENDROIT DU CONTRÔLE

2023: 1er semestre

Rue	Borne Kilometrique	Nr de maison	Excès de 0-10 km/h	Excès de 11-20 km/h	Excès de 21-30 km/h	Excès de 31-40 km/h	Excès de plus de 40 km/h	Excès de ??? km/h	TOTAL
KALMTHOUTSESTEENWEG RICHTING ESSEN		150	9	2					11
KALMTHOUTSESTEENWEG RICHTING KALMTHOUT		150	42	2					44
KALMTHOUTSESTEENWEG RICHTING KALMTHOUT		311	40	4					44
KALMTHOUTSESTEENWEG RICHTING KALMTHOUT		319	6		1				7
KALMTHOUTSESTEENWEG RICHTING NEDERLAND		150	56	2					58
KALMTHOUTSESTEENWEG RICHTING NEDERLAND		311	22	4					26
KALMTHOUTSESTEENWEG RICHTING NEDERLAND		319	15						15
Kloosterstraat		72	4						4
Kraaienberg		31	15	11					26
Maststraat		3	18	10	1				29
Maststraat			2						2
MASTSTRAAT RICHTING HEIKANTSTRAAT		3	11	3					14
MASTSTRAAT RICHTING MOERKANTSEBAAN		3	19	9	1		1		30
Moerkantsebaan		271	11	3					14
Moerkantsebaan		KMP 3	30	3	1				34
Moerkantsebaan			4					2	6
MOERKANTSEBAAN RICHTING ESSEN		331	201	18	5	1			225
MOERKANTSEBAAN RICHTING ESSEN CENTRUM	3.2		9	1	1				11
MOERKANTSEBAAN RICHTING HUIJBERGEN		367	347	35	4	1			387
MOERKANTSEBAAN RICHTING HUYBERGSEBAAN		295	19						19
MOERKANTSEBAAN RICHTING NEDERLAND	3.2		10			1	1		12
MOERKANTSEBAAN RICHTING NEDERLAND		295	5						5
Nolsebaan		60	18	1					19
Oude Baan		95	17						17
Oude Baan		95/97	53	3					56
Oude Baan		TO DO		1					1
OUDE BAAN RICHTING ESSEN CENTRUM		95	25	1					26



INFRACTIONS DE VITESSE (autoroutes incluses) : ENDROIT DU CONTRÔLE

2023: 1er semestre

Rue	Borne Kilometrique	Nr de maison	Excès de 0-10 km/h	Excès de 11-20 km/h	Excès de 21-30 km/h	Excès de 31-40 km/h	Excès de plus de 40 km/h	Excès de ??? km/h	TOTAL
OUDE BAAN RICHTING KALMTHOUT		95	23	5					28
Over d'Aa		255	6	1					7
Over d'Aa		265A	4	1					5
Over d'Aa		270	36						36
OVER D'AA RICHTING ESSEN CENTRUM		253	8		1				9
OVER D'AA RICHTING ESSEN-CENTRUM		270	37	3					40
OVER D'AA RICHTING NEDERLAND		270	43	3					46
OVER D'AA RICHTING NEDERLAND ACHTMAAL		253	4	1					5
Sint-Jansstraat								2	2
Spijker		39	6		1				7
Spijker		92	9						9
Spijker		93	7						7
Spijker								1	1
SPIJKER RICHTING BRASSCHAAT		39	3						3
SPIJKER RICHTING BRASSCHAAT		92	41	4					45
SPIJKER RICHTING BRASSCHAAT		93	30	4					34
SPIJKER RICHTING NEDERLAND		39	3	2					5
SPIJKER RICHTING NEDERLAND		92	26	5	3	1			35
SPIJKER RICHTING NEDERLAND		93	8	1					9
Stationsstraat								1	1
STATIONSSTRAAT RICHTING MOERKANTSEBAAN		33	7						7
STATIONSSTRAAT RICHTING NIEUWSTRAAT		33	2	2		2			6
Velodreef		144	5		1				6
TOTAL			3.806	530	77	22	7	8	4.450

Kalmthout



INFRACTIONS DE VITESSE (autoroutes incluses) : ENDROIT DU CONTRÔLE

2023: 1er semestre

Rue	Borne Kilometrique	Nr de maison	Excès de 0-10 km/h	Excès de 11-20 km/h	Excès de 21-30 km/h	Excès de 31-40 km/h	Excès de plus de 40 km/h	Excès de ??? km/h	TOTAL
Achterbroeksteenweg		174	11	1					12
Achterbroeksteenweg		196	20						20
ACHTERBROEKSTEENWEG RICHTING KALMTHOUT		184	27	6					33
ACHTERBROEKSTEENWEG RICHTING PUTTE	13.8	174	22						22
ACHTERBROEKSTEENWEG RICHTING PUTTE		173	49	2					51
ACHTERBROEKSTEENWEG RICHTING PUTTE		196	50	4	1				55
ACHTERBROEKSTEENWEG RICHTING WUUSTWEZEL	13.8	174	7	2			1		10
ACHTERBROEKSTEENWEG RICHTING WUUSTWEZEL		173	65	3					68
ACHTERBROEKSTEENWEG RICHTING WUUSTWEZEL		184	28	5					33
ACHTERBROEKSTEENWEG RICHTING WUUSTWEZEL		196	20	5					25
Bakkersdreef		10	6						6
Beauvoislaan		19	1	1					2
Beauvoislaan		27	5	1					6
Beauvoislaan		38	9						9
BEAUVOISLAAN RICHTING BRASSCHAATSESTEENWEG		43	4						4
BEAUVOISLAAN RICHTING PUTTE		43	6						6
Begonialaan		4	1						1
Begonialaan		7	1						1
Berkendreef		15	1						1
Berkendreef		7	6	2					8
Boswachtersdreef		11	3						3
Boswachtersdreef		33	2						2
Brasschaatsteenweg		165	2				1		3
Brasschaatsteenweg		201	10	2					12
Brasschaatsteenweg		44	4						4
Brasschaatsteenweg		65	3						3
Brasschaatsteenweg								3	3



INFRACTIONS DE VITESSE (autoroutes incluses) : ENDROIT DU CONTRÔLE

2023: 1er semestre

Rue	Borne Kilometrique	Nr de maison	Excès de 0-10 km/h	Excès de 11-20 km/h	Excès de 21-30 km/h	Excès de 31-40 km/h	Excès de plus de 40 km/h	Excès de ??? km/h	TOTAL
BRASSCHAATSTEENWEG RICHTING BRASSCHAAT	11.9	44	65	13					78
BRASSCHAATSTEENWEG RICHTING BRASSCHAAT	9.75	218	11	2					13
BRASSCHAATSTEENWEG RICHTING BRASSCHAAT		165	30	3	1				34
BRASSCHAATSTEENWEG RICHTING BRASSCHAAT		201	2						2
BRASSCHAATSTEENWEG RICHTING BRASSCHAAT		60	34						34
BRASSCHAATSTEENWEG RICHTING ESSEN	11.9	44	44	6					50
BRASSCHAATSTEENWEG RICHTING ESSEN	9.75	218	18						18
BRASSCHAATSTEENWEG RICHTING ESSEN		165	22	4		1			27
BRASSCHAATSTEENWEG RICHTING ESSEN		201	7	2					9
BRASSCHAATSTEENWEG RICHTING ESSEN		60	4		1				5
BRASSCHAATSTEENWEG RICHTING ESSEN	9.7	201	5	2			1		8
CANADEZENLAAN RICHTING CENTRUM KALMTHOUT		21	7	4					11
CANADEZENLAAN RICHTING PUTTE		21	6	4	1				11
Darm		40	9	7					16
DARM RICHTING ROSENDAALSEBAAN		40	37	19	4	1			61
DARM RICHTING ZILVERENHOEKSTEENWEG		40	39	7	1	1			48
Essensteinweg								1	1
Foxemastraat		62	6						6
Gageltjes		ZN						1	1
Heikantstraat		180	32	2					34
Heikantstraat								1	1
HEIKANTSTRAAT RICHTING BEAUVOISLAAN		180	41	2	1				44
HEIKANTSTRAAT RICHTING BRASSCHAATSTEENWEG		180	25	1					26
Heuvel		29	12	2					14
Heuvel		32	12	1					13
Heuvel			1						1
HEUVEL RICHTING KALMTHOUT		37	36	9					45



INFRACTIONS DE VITESSE (autoroutes incluses) : ENDROIT DU CONTRÔLE

2023: 1er semestre

Rue	Borne Kilometrique	Nr de maison	Excès de 0-10 km/h	Excès de 11-20 km/h	Excès de 21-30 km/h	Excès de 31-40 km/h	Excès de plus de 40 km/h	Excès de ??? km/h	TOTAL
HEUVEL RICHTING PUTTE	11.15	32	101	3	2				106
HEUVEL RICHTING PUTTE	11.4	29	8	1					9
HEUVEL RICHTING PUTTE		32	5		1				6
HEUVEL RICHTING PUTTE		33	11	2					13
HEUVEL RICHTING PUTTE		37	31	11					42
HEUVEL RICHTING WUUSTWEZEL	11.15	32	50	2					52
HEUVEL RICHTING WUUSTWEZEL	11.4	29	1						1
HEUVEL RICHTING WUUSTWEZEL		33		1					1
Hollekelderstraat		7	6	1					7
Hollekelderstraat			6						6
Kalmthoutsesteenweg		21						1	1
Kalmthoutsesteenweg								2	2
KALMTHOUTSESTEENWEG RICHTING PUTTE		354	14	1		1			16
KALMTHOUTSESTEENWEG RICHTING PUTTE		360	12	3					15
KALMTHOUTSESTEENWEG RICHTING WUUSTWEZEL		337	11	2					13
KALMTHOUTSESTEENWEG RICHTING WUUSTWEZEL		354	47	7					54
KALMTHOUTSESTEENWEG RICHTING WUUSTWEZEL		360	63	6					69
KAPELLAAN RICHTING ESSEN		30	4						4
KAPELLAAN RICHTING STATIESTRAAT		30	7	1					8
Kapellensteenweg								1	1
Kapelstraat		25	8	2	2				12
Kapelstraat								1	1
KAPELSTRAAT RICHTING KALMTHOUTSESTEENWEG		25	8	3	1	1			13
KAPELSTRAAT RICHTING KALMTHOUTSESTEENWEG		51	7	4	2				13
KAPELSTRAAT RICHTING WUUSTWEZELSTEENWEG		25	27	7	1	1			36
KAPELSTRAAT RICHTING WUUSTWEZELSTEENWEG		51	14	3	3		1		21
Koninglaan		25	3	4	1				8



INFRACTIONS DE VITESSE (autoroutes incluses) : ENDROIT DU CONTRÔLE

2023: 1er semestre

Rue	Borne Kilometrique	Nr de maison	Excès de 0-10 km/h	Excès de 11-20 km/h	Excès de 21-30 km/h	Excès de 31-40 km/h	Excès de plus de 40 km/h	Excès de ??? km/h	TOTAL
Koninglaan		29	5	2					7
Koninglaan		35	4		1				5
Kruisstraat								1	1
Leopoldstraat		33	16	3					19
LEOPOLDSTRAAT RICHTING HEIDESTATIESTRAAT		33	3	1					4
LEOPOLDSTRAAT RICHTING KON. ELISABETHLAAN		33	3	2					5
Max Temmermanlaan		19	25	3	1				29
MAX TEMMERMANLAAN RICHTING HEIDE		19	32	4					36
MAX TEMMERMANLAAN RICHTING HEIDE		7 A	14						14
MAX TEMMERMANLAAN RICHTING HEIDESTATIESTRAAT		ZN	26	3					29
MAX TEMMERMANLAAN RICHTING KAPELLENSTEENWEG		3	41	5					46
MAX TEMMERMANLAAN RICHTING PUTSESTEENWEG		3	9	2					11
MAX TEMMERMANLAAN RICHTING PUTSESTEENWEG		ZN	18	2	1				21
MAX TEMMERMANLAAN RICHTING PUTTE		19	56	1					57
MAX TEMMERMANLAAN RICHTING PUTTE		7 A	5						5
Mertensdreef		32	14						14
Missiehuislei		8	6						6
MISSIEHUISLEI RICHTING KAPELLENSTEENWEG		8	9	1	1		1		12
MISSIEHUISLEI RICHTING ZONNEKINDDREEF		8	16	1	1				18
NIEUWMOER-DORP RICHTING WUUSTWEZELSTEENWEG		5	45	7					52
NIEUWMOER-DORP RICHTING ZILVERENHOEKSTEENWEG		5	20						20
Nieuwstraat		25	7						7
Nieuwstraat		8	2						2
Noordeind								2	2
Pastoor Weytslaan		20						1	1
Putsesteenweg							1	1	2
Rodeweg		44	1	1					2



INFRACTIONS DE VITESSE (autoroutes incluses) : ENDROIT DU CONTRÔLE

2023: 1er semestre

Rue	Borne Kilometrique	Nr de maison	Excès de 0-10 km/h	Excès de 11-20 km/h	Excès de 21-30 km/h	Excès de 31-40 km/h	Excès de plus de 40 km/h	Excès de ??? km/h	TOTAL
Rodeweg		48	5	1	1				7
RODEWEG RICHTING BEAUVOISLAAN		20	7						7
RODEWEG RICHTING BEAUVOISLAAN		37	6	5		1			12
RODEWEG RICHTING BEAUVOISLAAN		44	9	3					12
RODEWEG RICHTING ESDOORNLAAN		44	8	3					11
RODEWEG RICHTING KAPELLENSTEENWEG		20	5	2		1			8
RODEWEG RICHTING KAPELLENSTEENWEG		37	2						2
ROSENDAALSEBAAN RICHTING ANTWERPSESTEENWEG		166	1.128	197	54	18	4		1.401
ROSENDAALSEBAAN RICHTING BRASSCHAAT		45	1.336	145	38	4	6		1.529
ROSENDAALSEBAAN RICHTING ESSEN		124	2.210	101	26	9	7		2.353
SCHOOLDREEF RICHTING DORPSTRAAT		16	13	7	2				22
SCHOOLDREEF RICHTING KAPELLAAN		12	6	3					9
SCHOOLDREEF RICHTING KAPELLAAN		16	20	4	2				26
SCHOOLDREEF RICHTING NOORDEIND		12	10	5	3				18
Thillostraat		15	15	2					17
THILLOSTRAAT RICHTING HOLLEKELDERSTRAAT		15	12	1					13
THILLOSTRAAT RICHTING RODE WEG		15	16	2					18
Turfvaartlaan								1	1
WUUSTWEZELSTEENWEG RICHTING ESSEN	21	3/5	12	1					13
WUUSTWEZELSTEENWEG RICHTING ESSEN		9	4						4
WUUSTWEZELSTEENWEG RICHTING WUUSTWEZEL	21	3/5	20	1					21
WUUSTWEZELSTEENWEG RICHTING WUUSTWEZEL		9	6						6
TOTAL			6.539	709	154	39	23	17	7.481

Wuustwezel

Rue	Borne Kilometrique	Nr de maison	Excès de 0-10 km/h	Excès de 11-20 km/h	Excès de 21-30 km/h	Excès de 31-40 km/h	Excès de plus de 40 km/h	Excès de ??? km/h	TOTAL
-----	-----------------------	-----------------	-----------------------	------------------------	------------------------	------------------------	--------------------------------	----------------------	-------



INFRACTIONS DE VITESSE (autoroutes incluses) : ENDROIT DU CONTRÔLE

2023: 1er semestre

Rue	Borne Kilometrique	Nr de maison	Excès de 0-10 km/h	Excès de 11-20 km/h	Excès de 21-30 km/h	Excès de 31-40 km/h	Excès de plus de 40 km/h	Excès de ??? km/h	TOTAL
A1-E19 Direction Breda (NL)	66.0							1	1
A1-E19 Direction Breda (NL)	66.3	*	2	3	3				8
A1-E19 Direction Breda (NL)	66.5							2	2
A1-E19 Direction Breda (NL) sortie 2 Loenhout								2	2
Baan		45	16	2					18
Baan								1	1
BAAN RICHTING KALMTHOUTSESTEENWEG		45	54	8	1				63
BAAN RICHTING KALMTHOUTSESTEENWEG		7D	62	7	1				70
BAAN RICHTING SLIJKSTRAAT		45	40	9					49
BAAN RICHTING SLIJKSTRAAT		7D	58	13	1	1			73
Beukendreef		22	1	1					2
BOSDUINSTRAT RICHTING BRASSCHAATSTEENWEG		275	26	1					27
BOSDUINSTRAT RICHTING BREDABAAN		275	30	6	1				37
Brechtseweg		130	4		1				5
Brechtseweg		40	3						3
Brechtseweg		41	12	3					15
BRECHTSEWEG RICHTING BRECHT		21	16	2	1				19
BRECHTSEWEG RICHTING BRECHT		41	25						25
BRECHTSEWEG RICHTING WUUSTWEZEL		21	11	1					12
BRECHTSEWEG RICHTING WUUSTWEZEL		41	6	1					7
Bredabaan (Centrum)		304	64	7					71
Bredabaan (Centrum)		330	8						8
Bredabaan (Centrum)		484	3						3
Bredabaan (Centrum)		722	3						3
Bredabaan (Centrum)		84	1						1
Bredabaan (Centrum)		KMP 6						1	1
Bredabaan (Centrum)								4	4



INFRACTIONS DE VITESSE (autoroutes incluses) : ENDROIT DU CONTRÔLE

2023: 1er semestre

Rue	Borne Kilométrique	Nr de maison	Excès de 0-10 km/h	Excès de 11-20 km/h	Excès de 21-30 km/h	Excès de 31-40 km/h	Excès de plus de 40 km/h	Excès de ??? km/h	TOTAL
Bredabaan (Gooreind)		926	1						1
Bredabaan (Gooreind)			17	1				1	19
BREDABAAN N1		475	40	2	1		1		44
BREDABAAN N1		484	26	1	1				28
BREDABAAN RICHTING BRASSCHAAT	60.2	926	67	5					72
BREDABAAN RICHTING BRASSCHAAT	60.45	864	17						17
BREDABAAN RICHTING BRASSCHAAT		120	5						5
BREDABAAN RICHTING BRASSCHAAT		131 A	73	11	1				85
BREDABAAN RICHTING BRASSCHAAT		304	32	4					36
BREDABAAN RICHTING BRASSCHAAT		574	194	17	3	1	1		216
BREDABAAN RICHTING BRASSCHAAT		587	27	13	1				41
BREDABAAN RICHTING BRASSCHAAT		661	10	1	1				12
BREDABAAN RICHTING BRASSCHAAT		756	28	4		1			33
BREDABAAN RICHTING BRASSCHAAT		84A	6	1					7
BREDABAAN RICHTING BRASSCHAAT		864	15						15
BREDABAAN RICHTING BRASSCHAAT		926			6				6
BREDABAAN RICHTING BRASSCHAAT		93	7	6					13
BREDABAAN RICHTING NEDERLAND	60.2	926	115	7	1				123
BREDABAAN RICHTING NEDERLAND		120	6						6
BREDABAAN RICHTING NEDERLAND		131 A	26	8	4	3			41
BREDABAAN RICHTING NEDERLAND		304	110	12					122
BREDABAAN RICHTING NEDERLAND		574	49	3					52
BREDABAAN RICHTING NEDERLAND		587	11	4					15
BREDABAAN RICHTING NEDERLAND		661	9	1					10
BREDABAAN RICHTING NEDERLAND		756	30	5		2			37
BREDABAAN RICHTING NEDERLAND		84A	15	5					20
BREDABAAN RICHTING NEDERLAND		864	21	1					22



INFRACTIONS DE VITESSE (autoroutes incluses) : ENDROIT DU CONTRÔLE

2023: 1er semestre

Rue	Borne Kilometrique	Nr de maison	Excès de 0-10 km/h	Excès de 11-20 km/h	Excès de 21-30 km/h	Excès de 31-40 km/h	Excès de plus de 40 km/h	Excès de ??? km/h	TOTAL
BREDABAAN RICHTING NEDERLAND		93	7		1				8
Brekelen		118	4	1					5
Brekelen		23						1	1
Brekelen								1	1
Dorensweg		13						1	1
Gasthuisstraat		55	7						7
GROTSTRAAT RICHTING BREDABAAN		81	22	2					24
GROTSTRAAT RICHTING OUD GOOREIND		81	14						14
Hoofdbaan Watering								1	1
Hoogstraatseweg		KM6,4		1					1
HOOGSTRAATSEWEG RICHTING HOOGSTRATEN	6.4		12	1					13
HOOGSTRAATSEWEG RICHTING WUUSTWEZEL	6.4		9	1					10
Kalmthoutse Steenweg								2	2
KALMTHOUTSE STEENWEG RICHTING ACHTERBROEKSESTE		168	16	3					19
KALMTHOUTSE STEENWEG RICHTING BREDABAAN		163	17	1					18
KALMTHOUTSE STEENWEG RICHTING BREDABAAN		168	44	4					48
KALMTHOUTSE STEENWEG RICHTING KALMTHOUT		168	76	3					79
KALMTHOUTSE STEENWEG RICHTING KALMTHOUT - ACHTE		163	29	3					32
Kampweg		Z/N	977	69	11	7			1.064
Kapelstraat		39	6						6
KAPELSTRAAT RICHTING HOOGSTRATEN		33	3						3
KAPELSTRAAT RICHTING WUUSTWEZEL		33	4	2					6
Kerkblokstraat		20	3						3
Kerkblokstraat		26	6	1					7
Molenheide		22	4	3	1				8
NEERVENWEG RICHTING BRECHTSEWEG		38	30	11	1	1			43
NEERVENWEG RICHTING WUUSTWEZELWEG		38	41	11	2				54



INFRACTIONS DE VITESSE (autoroutes incluses) : ENDROIT DU CONTRÔLE

2023: 1er semestre

Rue	Borne Kilométrique	Nr de maison	Excès de 0-10 km/h	Excès de 11-20 km/h	Excès de 21-30 km/h	Excès de 31-40 km/h	Excès de plus de 40 km/h	Excès de ??? km/h	TOTAL
Nieuwmoerse Steenweg		21						1	1
Nieuwmoerse Steenweg								2	2
NIEUWMOERSE STEENWEG RICHTING KALMTHOUTSESTEEN		49	38	3	2				43
NIEUWMOERSE STEENWEG RICHTING KALMTHOUTSESTEEN		59	3						3
NIEUWMOERSE STEENWEG RICHTING NIEUWMOER		49	96	11	1				108
NIEUWMOERSE STEENWEG RICHTING NIEUWMOER		59	17	1					18
Oude Baan		54	16	4					20
OUDE BAAN RICHTING BOSDUINSTRAAT		38	10	2					12
OUDE BAAN RICHTING BOSDUINSTRAAT		56	74	14					88
OUDE BAAN RICHTING BOSDUINSTRAAT		70	9	3					12
OUDE BAAN RICHTING BOSDUINSTRAAT		74	10	2					12
OUDE BAAN RICHTING NOORDHEUVEL		56	90	28	2				120
OUDE BAAN RICHTING NOORDHEUVEL		74	8	1					9
OUDE BAAN RICHTING OUD GOOREIND		38	14	5	1				20
OUDE BAAN RICHTING OUD GOOREIND		70	15	1					16
Sint Lenaartseweg		47	6						6
Sint Lenaartseweg			92	16	5				113
SINT LENAARTSEWEG RICHTING LOENHOUT-CENTRUM		47	28	6					34
SINT LENAARTSEWEG RICHTING SINT-LENAARTS		47	29	3		1			33
STOFFEZANDSTRAAT RICHTING BREDABAAN		24	5						5
STOFFEZANDSTRAAT RICHTING KERKBLOKSTRAAT		24	22	3					25
Witgoorse Baan								2	2
Wuustwezelseweg		62	97	6	2				105
Wuustwezelseweg		TO 62	75	10					85
Wuustwezelseweg								1	1
WUUSTWEZELSEWEG RICHTING BREDABAAN		62	59	6					65
WUUSTWEZELSEWEG RICHTING BREDABAAN		65	37	5					42



INFRACTIONS DE VITESSE (autoroutes incluses) : ENDROIT DU CONTRÔLE

2023: 1er semestre

Rue	Borne Kilometrique	Nr de maison	Excès de 0-10 km/h	Excès de 11-20 km/h	Excès de 21-30 km/h	Excès de 31-40 km/h	Excès de plus de 40 km/h	Excès de ??? km/h	TOTAL
WUUSTWEZELSEWEG RICHTING HOOGSTRAATSEWEG		65	16	3					19
WUUSTWEZELSEWEG RICHTING HOOGSTRATEN		62	115	17	2	1	1		136
WUUSTWEZELSEWEG RICHTING HOOGSTRATEN		76	14						14
WUUSTWEZELSEWEG RICHTING KALMTHOUT		76	9	1					10
WUUSTWEZELSEWEG RICHTING WUUSTWEZEL		62	198	29		1			228
TOTAL			3.935	473	59	19	3	24	4.513



INFRACTIONS DE VITESSE (autoroutes incluses) : RÉGIME VITESSE

1er semestre 2023

Vitesse autorisée	Excès de 0-10 km/h	Excès de 11-20 km/h	Excès de 21-30 km/h	Excès de 31-40 km/h	Excès de plus de 40	Excès de ??? km/h	TOTAL
30	1.470	284	27	5	1	0	1.787
50	7.693	768	129	33	21	0	8.644
60	51	83	2	0	0	0	136
70	5.064	574	128	42	11	0	5.819
120	2	3	3	0	0	0	8
Inconnu	0	0	1	0	0	49	50
TOTAL	14.280	1.712	290	80	33	49	16.444

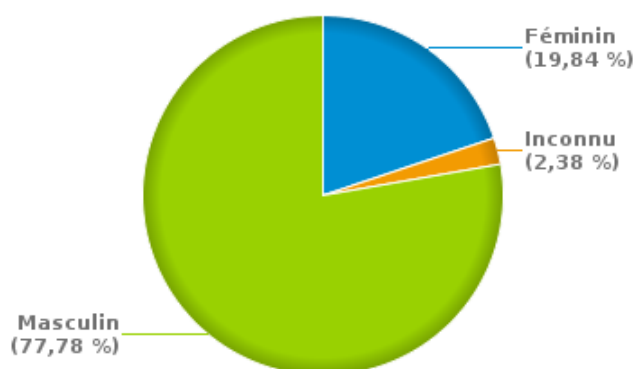
INFRACTIONS ROUTIÈRES (autoroutes incluses) : PROFIL DES CONTREVENANTS

1er semestre 2023

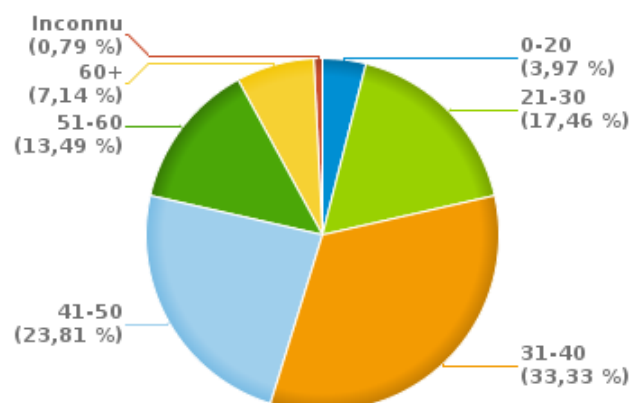
Nombre d'infractions d'alcool par catégorie d'âge et par sexe

	Masculin	Féminin	Inconnu	TOTAL
0-20	5	0	0	5
21-30	20	1	1	22
31-40	33	8	1	42
41-50	21	9	0	30
51-60	12	5	0	17
60+	7	2	0	9
Inconnu	0	0	1	1
TOTAL	98	25	3	126

% infractions alcool par sexe pour le 1er semestre 2023



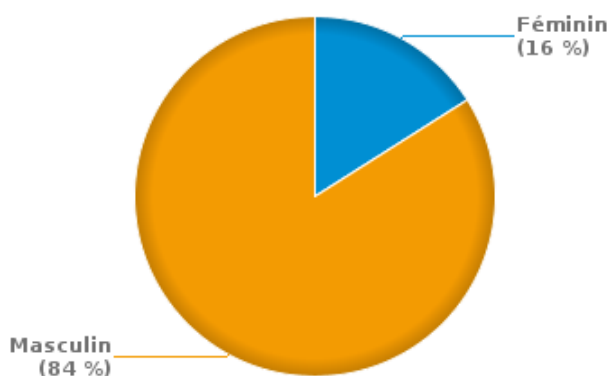
% infractions alcool par catégorie d'âge pour le 1er semestre 2023



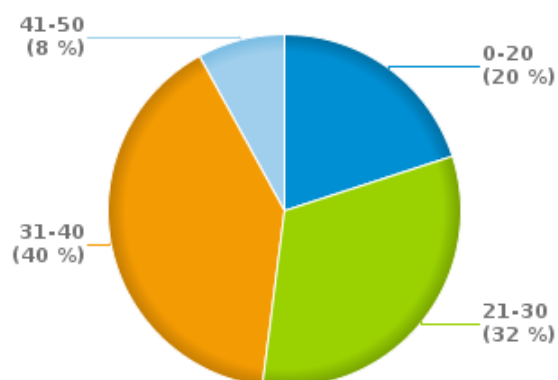
Nombre d'infractions de drogues par catégorie d'âge et par sexe

	Féminin	Masculin	TOTAL
0-20	0	5	5
21-30	0	8	8
31-40	3	7	10
41-50	1	1	2
TOTAL	4	21	25

% infractions drogues par sexe pour le 1er semestre 2023



% infractions drogues par catégorie d'âge pour le 1er semestre 2023





INFRACTIONS ROUTIÈRES
FILTRES ET PARAMÈTRES SELECTIONNÉS
DANS CE RAPPORT

Année de début de l'infraction	2015
Année de fin de l'infraction	2023
Trimestre(s)	Trim. 1;Trim. 2
Zone de police	ZP GRENS (KALMTHOUT)
Unité locale/fédérale	
Hors/sur autoroute	(autoroutes incluses)
Unité de police constatante	
Date de clôture de la banque de données	30/09/2023

Date de mise à jour du rapport	08 NOV. 2023 17:00:17
---------------------------------------	-----------------------